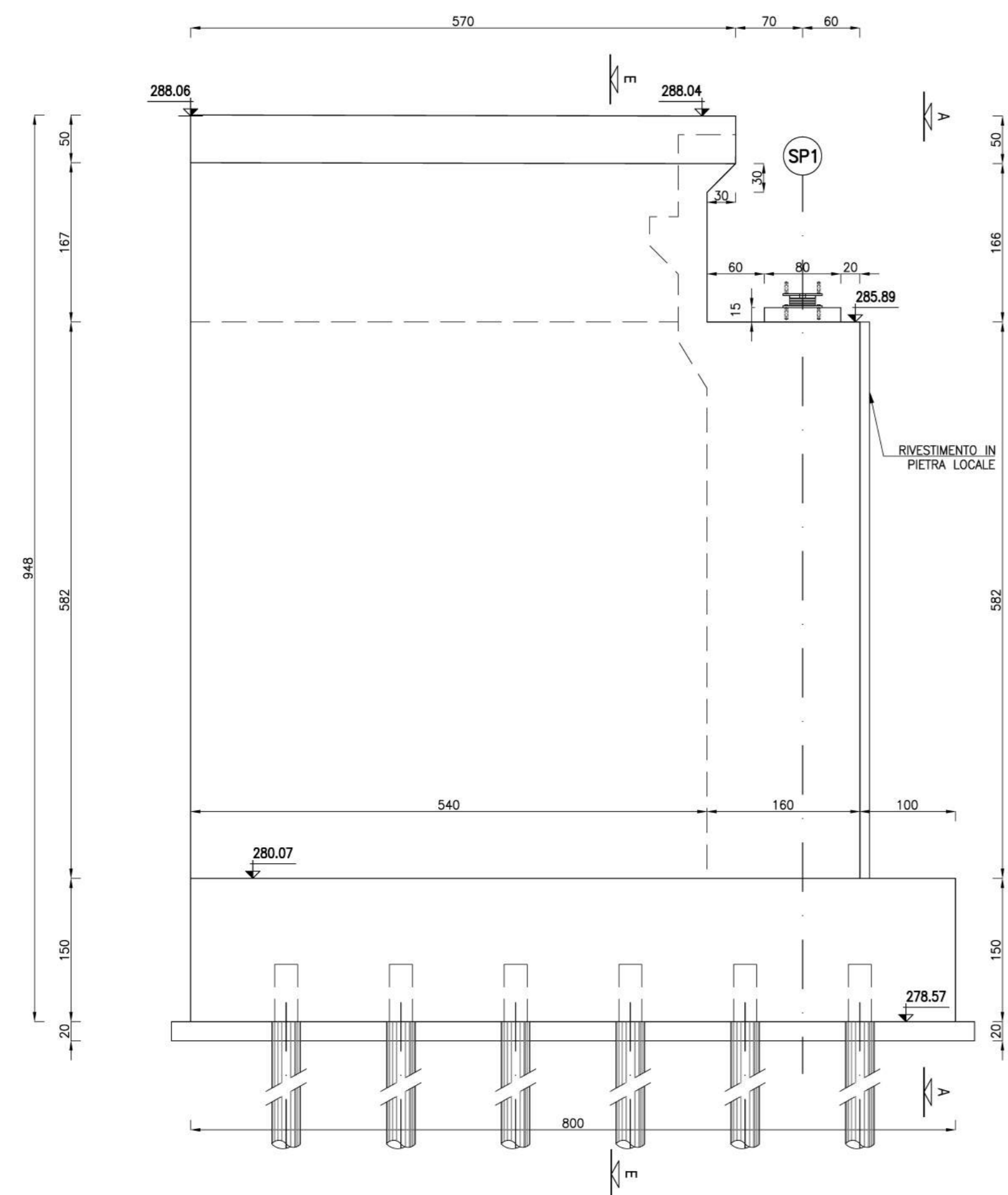
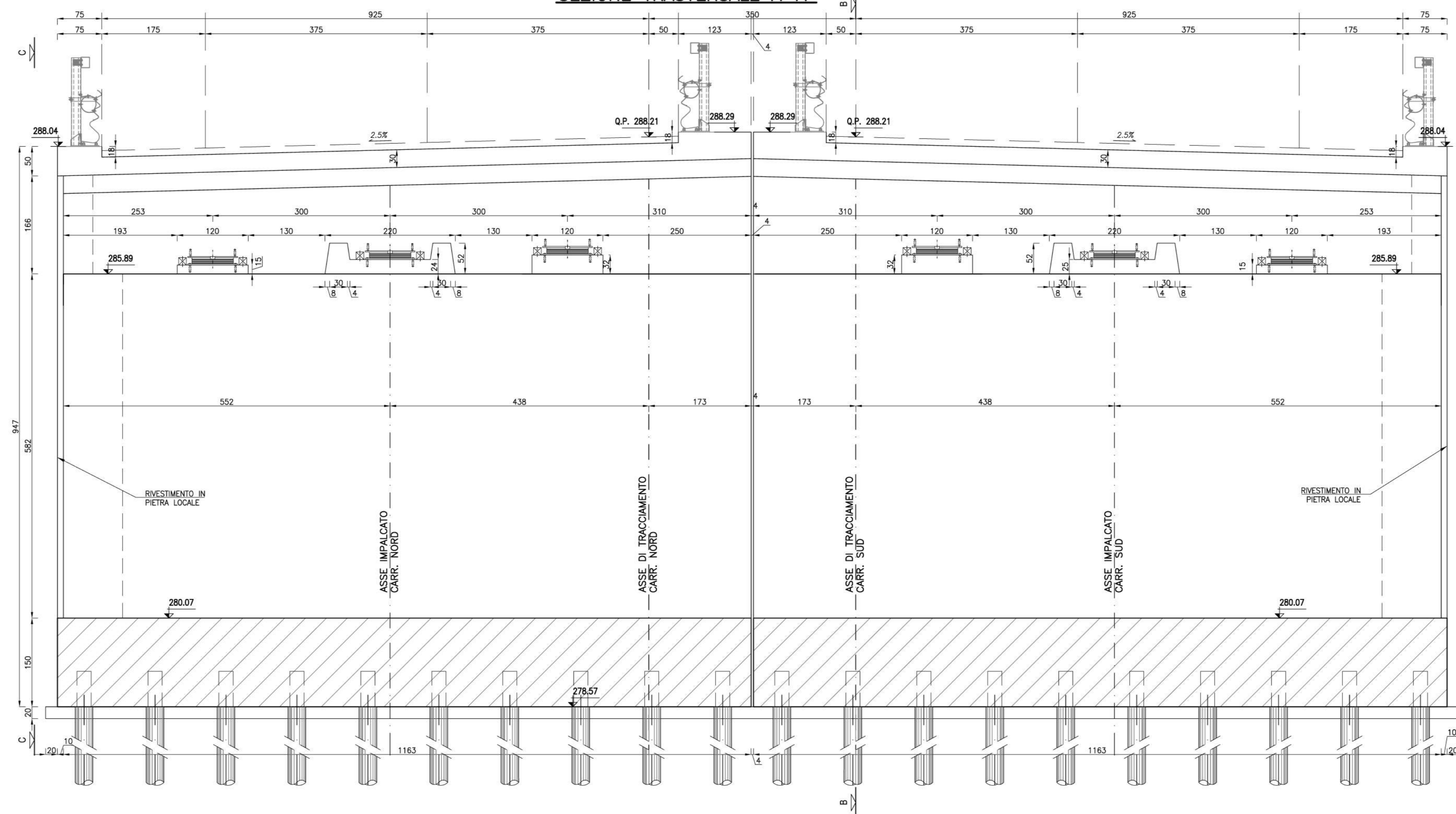


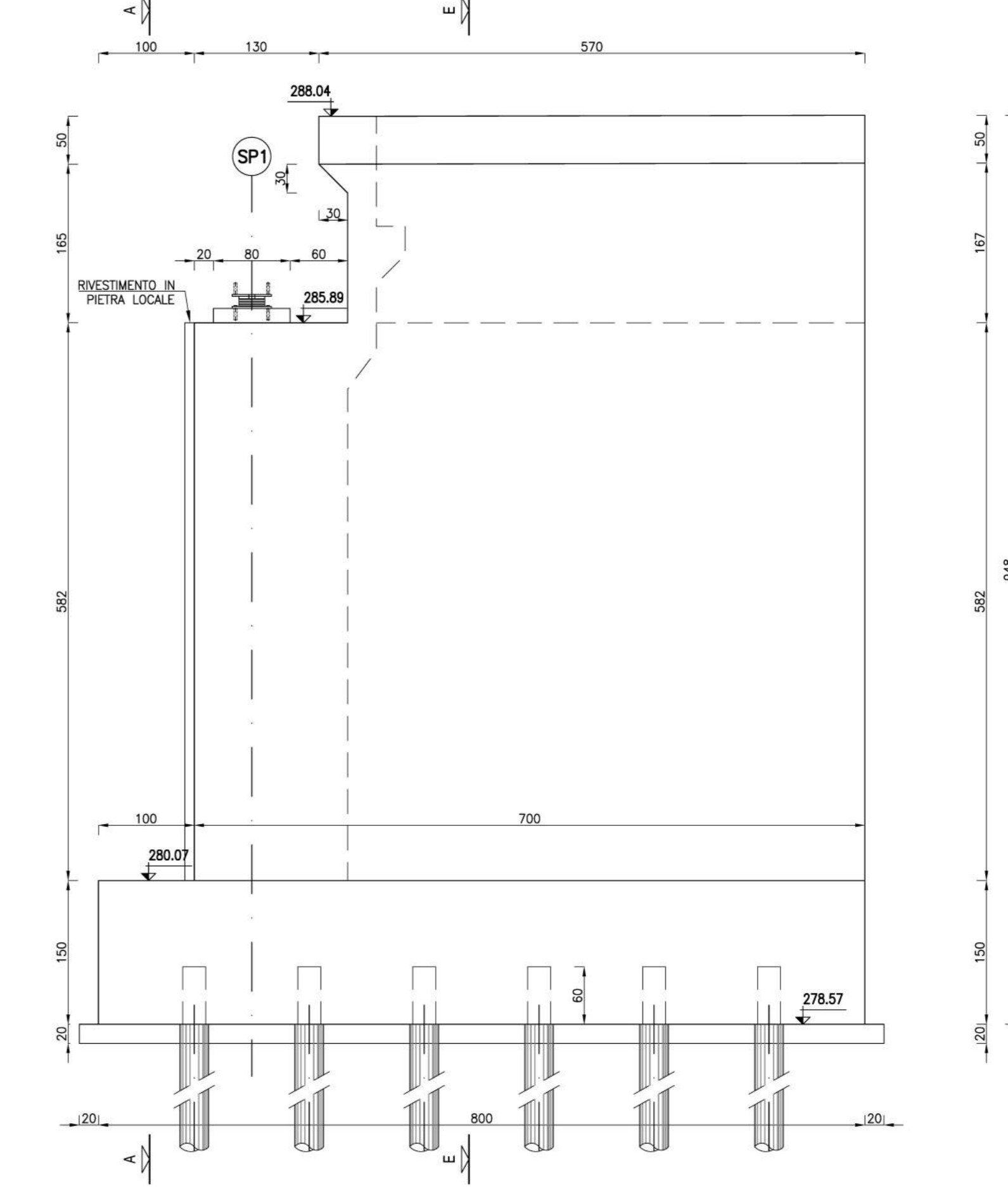
VISTA LATERALE C-C - CARREGGIATA NORD  
Scala 1:50




SEZIONE TRASVERSALE A-A



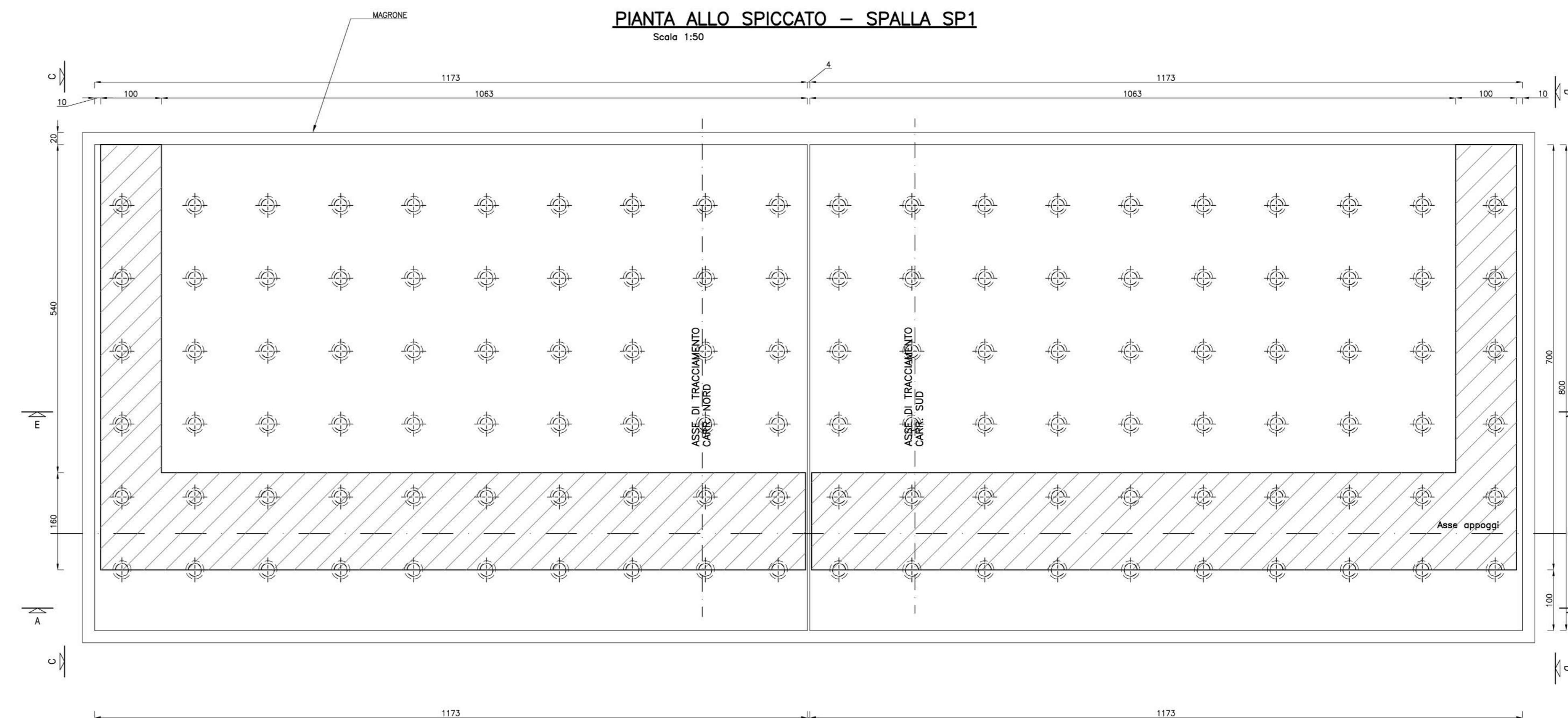
VISTA LATERALE D-D - CARREGGIATA SUD  
Scala 1:50



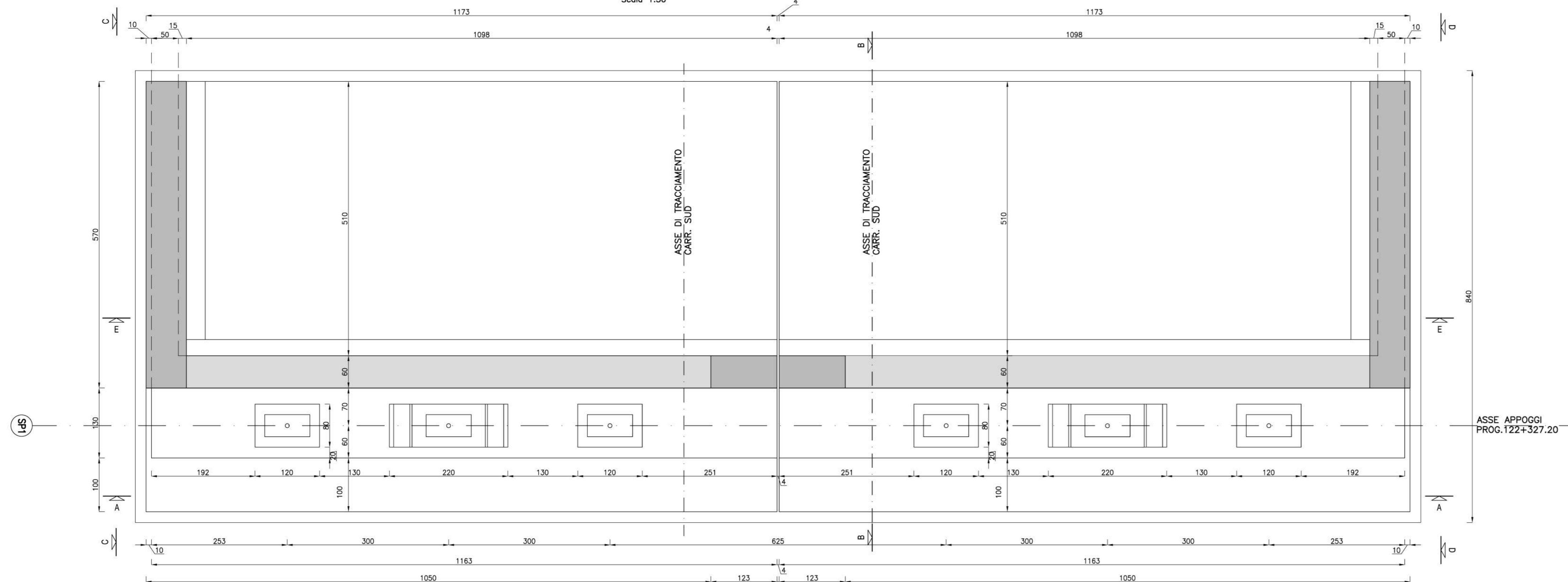
SEZIONE TRASVERSALE E-E  
Scala 1:50



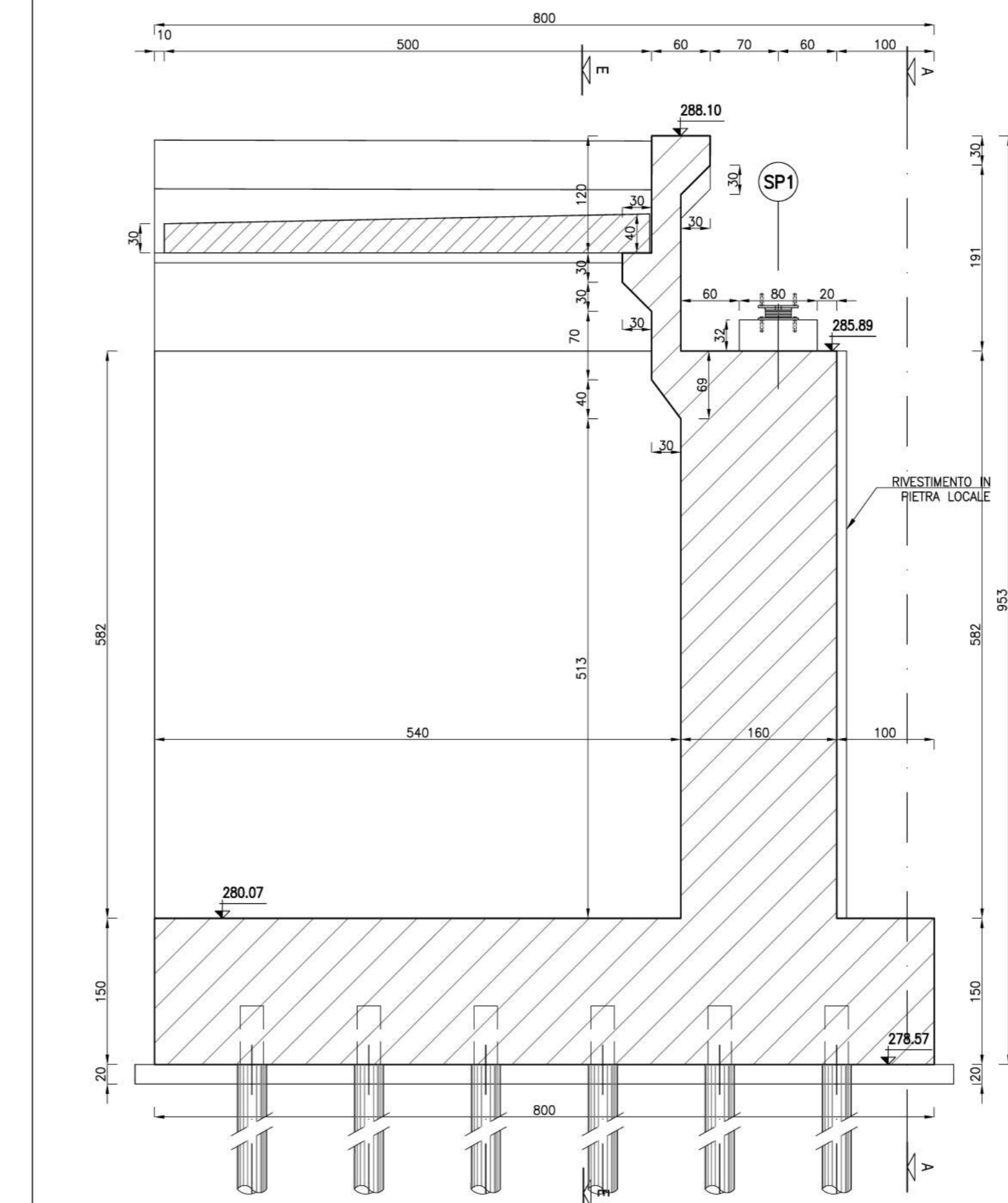
PIANTA ALLO SPICCATO - SPALLA SP1  
Scala 1:50



PIANTA - SPALLA SP1  
Scala 1:50



SEZIONE LONGITUDINALE B-B - CARREGGIATA SUD  
Scala 1:50



**anas** GRUPPO FS ITALIANE Direzione Progettazione e Realizzazione Lavori

S.S. 131 di "Carlo Felice"  
Adeguamento e messa in sicurezza della S.S.131  
Risoluzione dei nodi critici - 2° stralcio  
dal km 108+300 al km 158+000

**PROGETTO ESECUTIVO** CA284

R.T.I. di PROGETTAZIONE: Mandataria **PRO ITER** Via G.E. Sommarini n°3 20123 - Milano Tel. 02 69791111 email: mail@proiter.it  
Mandante **ANAS** Via Ateneide n°3 20100 Agrate Tel. 0322 412007 email: delibingegneri@pec.it

PROGETTISTI:  
Ing. Riccardo Formichi - Pro Iter srl (Integratore prestazioni specialistiche)  
Ordine Ing. di Milano n. 18045  
Ing. Riccardo Formichi - ANAS - Settori: Infrastrutture e Impianti Ferroviari  
Ordine Ing. di Milano n. 18045  
IL GEOLOGO:  
Dott. Gian Massimo Mazzarino - Pro Iter srl  
Albo Geol. Lombardia n. 4782

COORDINATORE PER LA SICUREZZA IN FASE DI PROGETTAZIONE  
Ing. Sergio Cacciari  
Ordine Ing. di Milano n. 15813

VISTO IL RESP. DEL PROCEDIMENTO  
Dott. Ing. Salvatore FRASCA

PROTICOLO DATA

**OPERE D'ARTE MINORI**  
Ponticelli idraulici L=23.20 m su Rio Mannu Km 122+339.50 - PO02 su S20  
Carreggiate SS131: Carpenteria Spalla SP1

CODICE PROGETTO	Nome FILE TOOP023TRCP04A.pdf	REVISIONE	SCALA:
PROGETTO	LM, PROG. N. PROG.		
ELAB.	1901	CODICE ELAB. TOOP023TRCP04	A
D			
C			
B			
A	EMISSIONE	Mese 2020	Prof. Data8 Farnici
REV.	DESCRIZIONE	DATA	REDATTO VERIFICATO APPROVATO