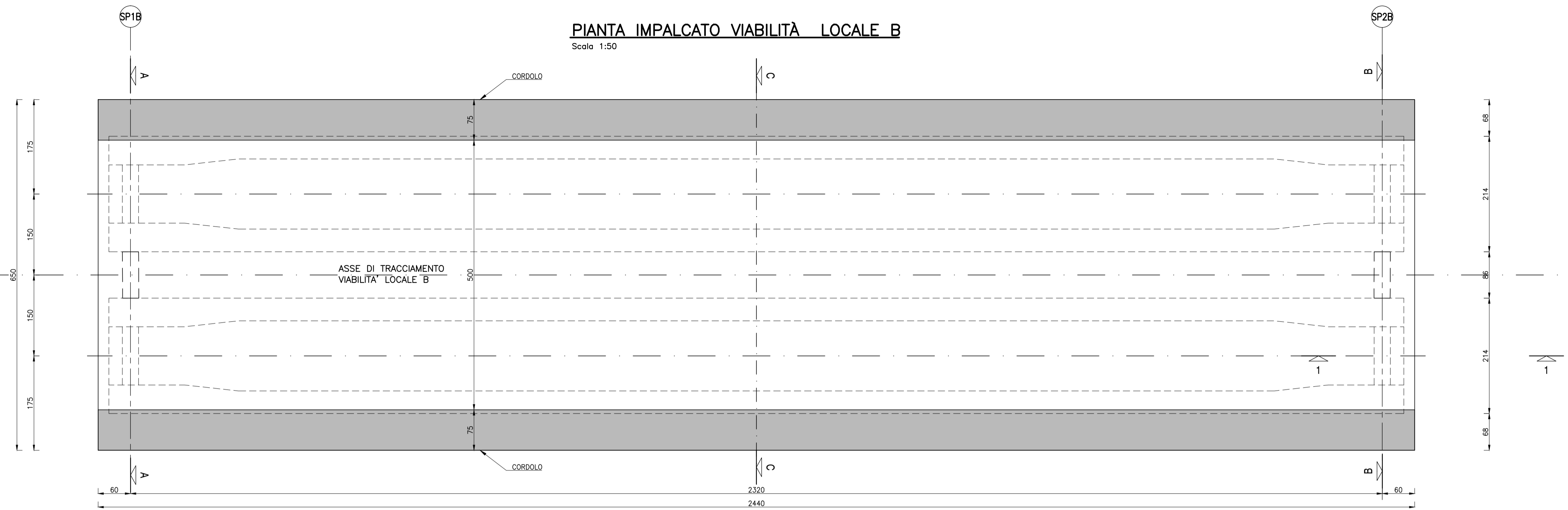


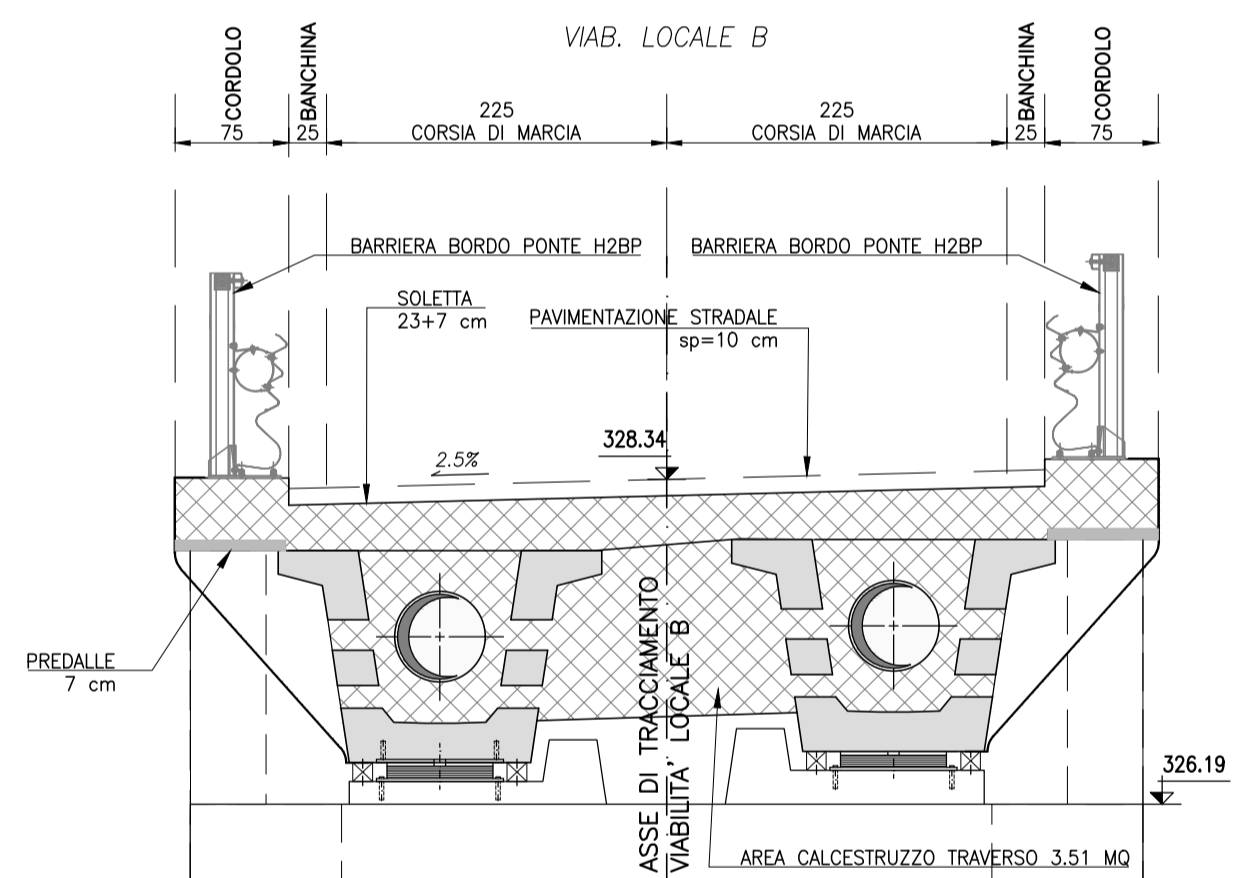
**PIANTA IMPALCATO VIABILITÀ LOCALE B**

Scala 1:50



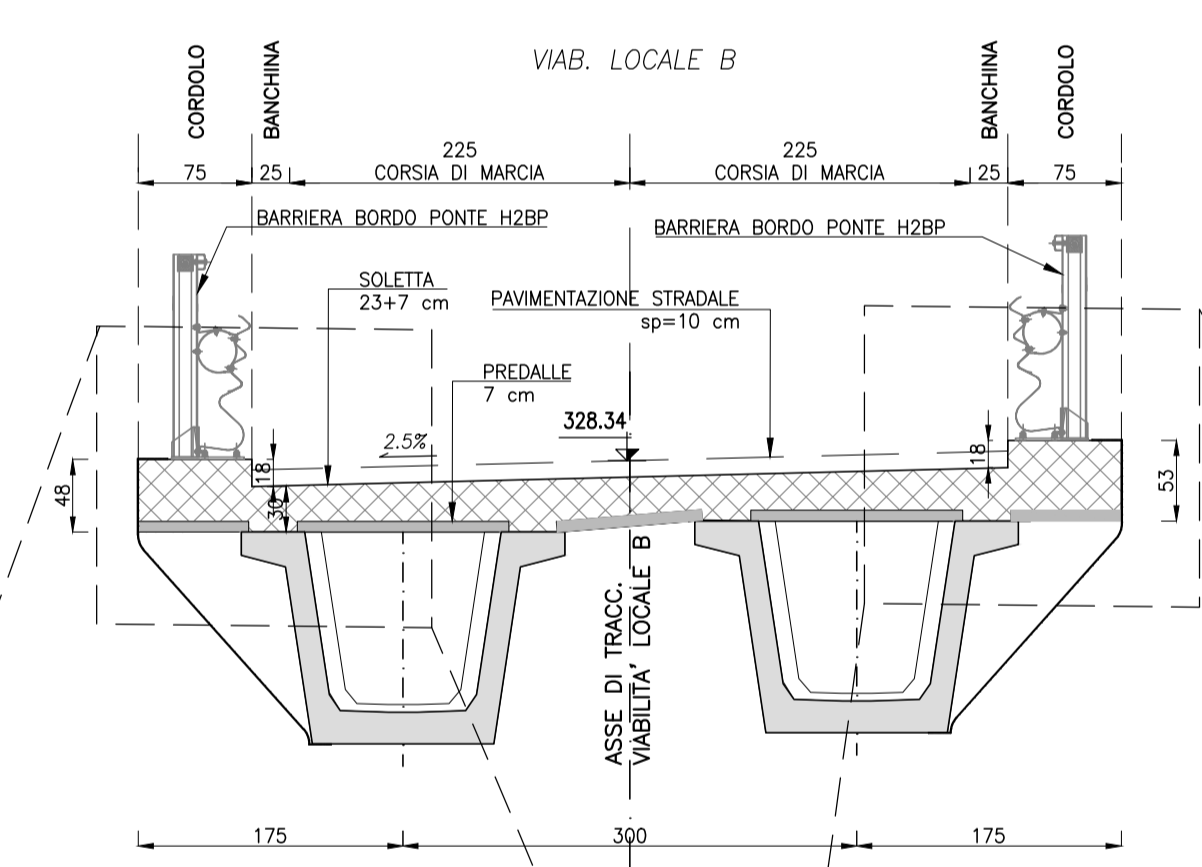
**SEZIONE TRASVERSALE A-A IN ASSE APPOGGI – SPALLA SP1**

Scala 1:50



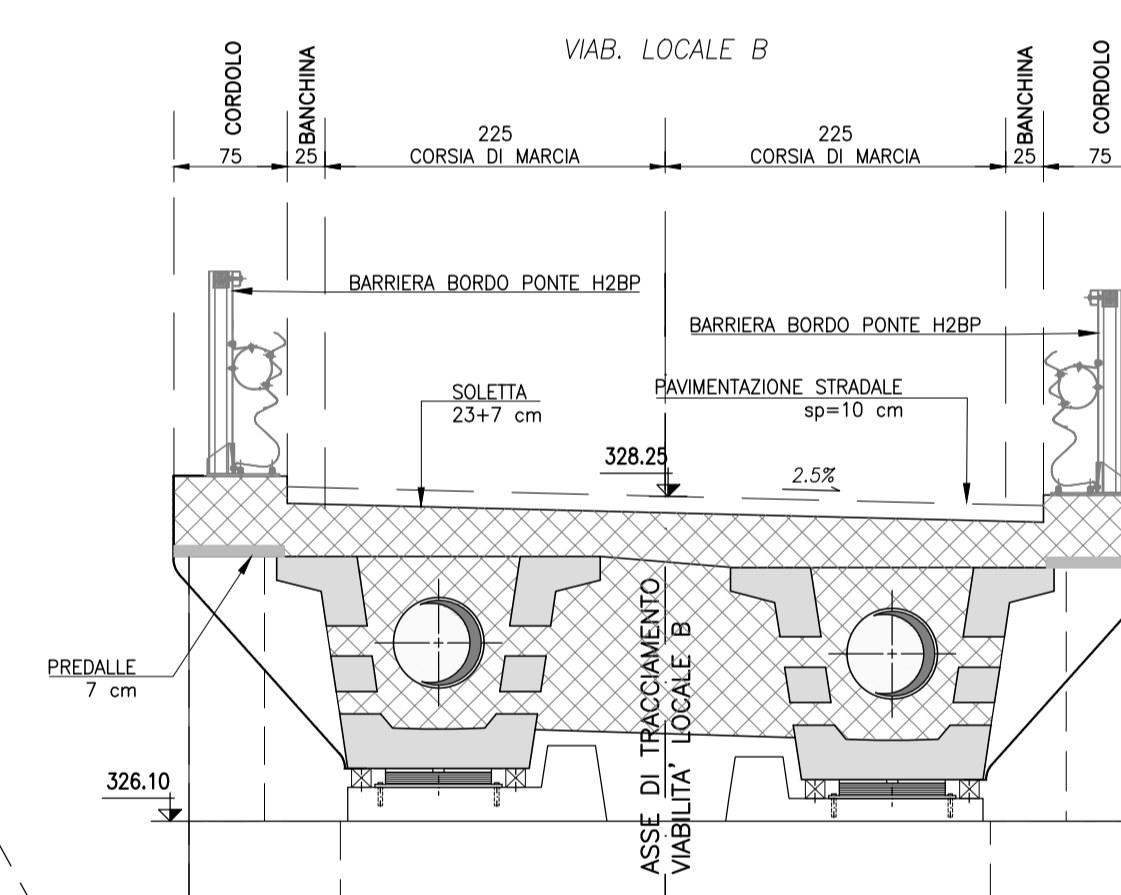
**SEZIONE TRASVERSALE C-C A META' IMPALCATO**

Scala 1:50



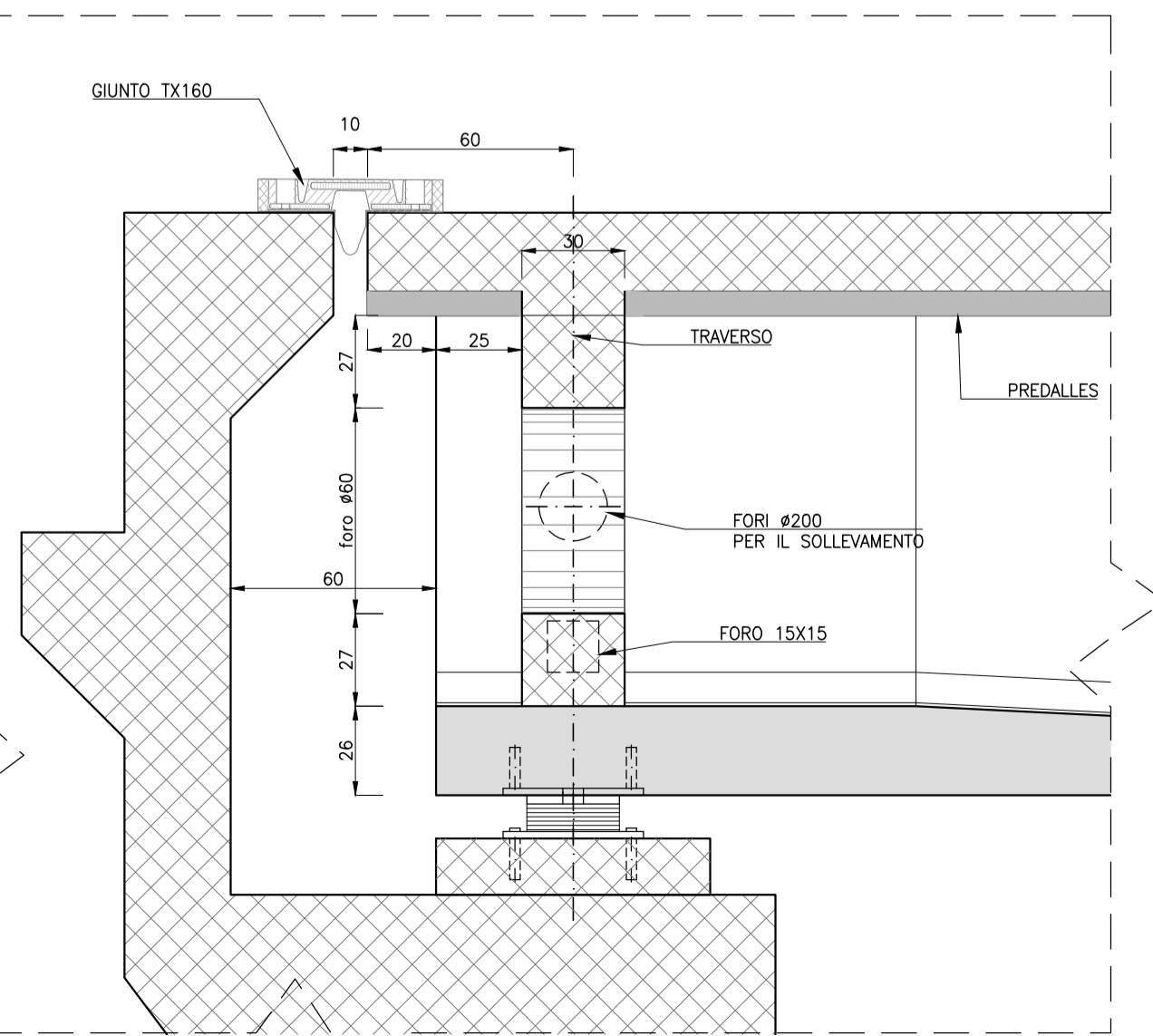
**SEZIONE TRASVERSALE B-B IN ASSE APPOGGI – SPALLA SP2**

Scala 1:50



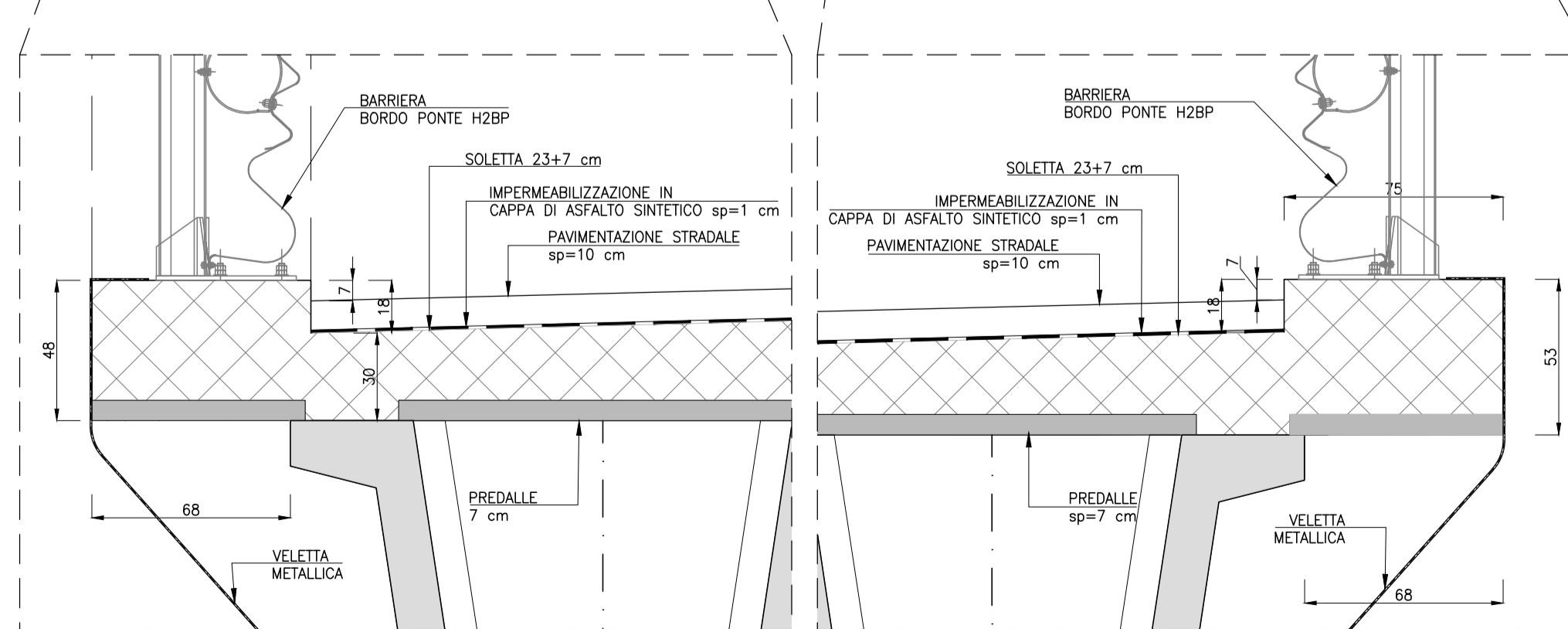
**PARTICOLARE SEZIONE 1-1**

Scala 1:20



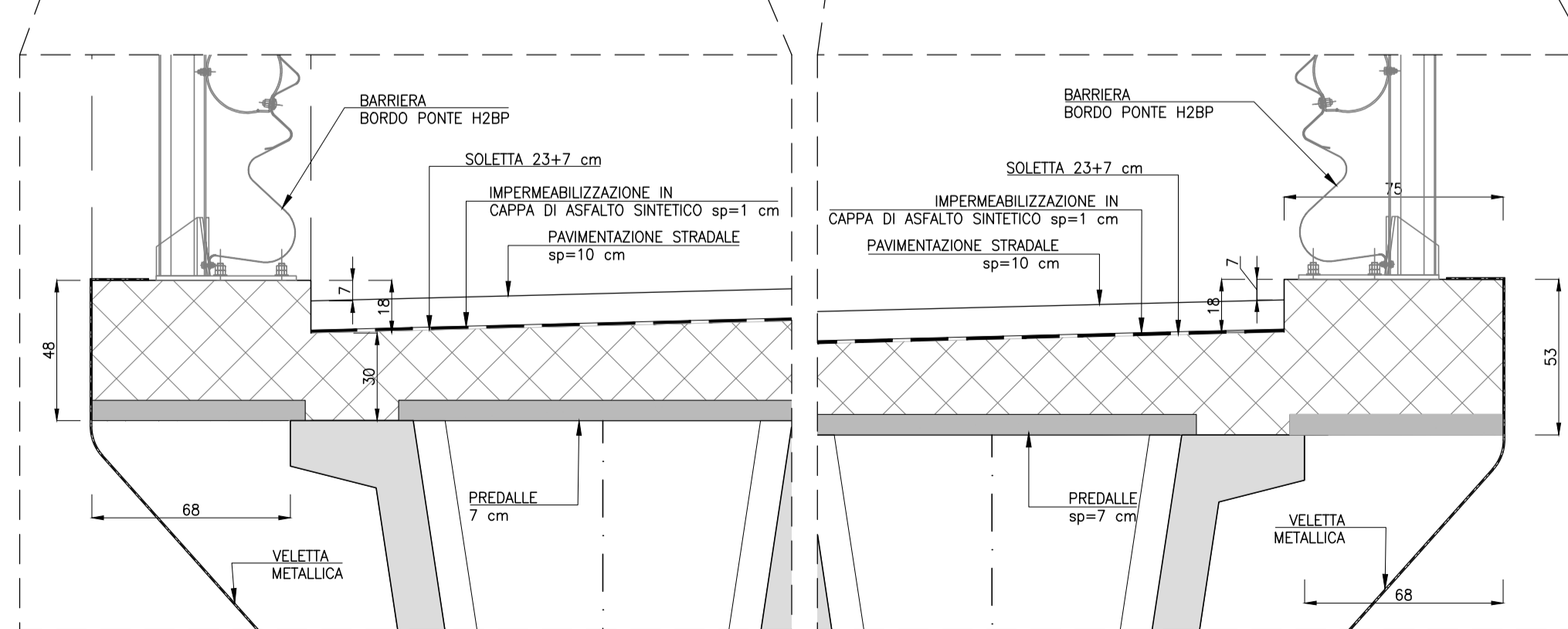
**DETTAGLIO 1**

Scala 1:20



**DETTAGLIO 2**

Scala 1:20



**Direzione Progettazione e Realizzazione Lavori**

**S.S. 131 di "Carlo Felice"**  
Adeguamento e messa in sicurezza della S.S.131  
Risoluzione dei nodi critici - 2° stralcio  
dal km 108+300 al km 158+000

**PROGETTO ESECUTIVO**

CA284

R.T.I. di PROGETTAZIONE:	Mandataria	Mandante
	Via G.B. Sammartini n°5 20125 - Milano Tel. 02 6787911 email: mail@proiter.it	 Via Artemide n°3 22100 Agrigento Tel. 0922 421007 email: deltaingegneria@pec.it

PROGETTISTI: Ing. Riccardo Formichi - Pro Iter srl (Integratore prestazioni specialistiche) Ordine Ing. di Milano n. 18045 Ing. Riccardo Formichi Ordine Ing. di Milano n. 18045	 <b>INGEGNERI DELLA PROVINCIA DI MILANO</b> DOTT. ING. RICCARDO FORMICHI Sez. A. Settore: a) civile e urbanistica b) idraulica c) geotecnica d) aerodinamica n°A 18045
IL GEOLOGO Dott. Geol. Massimo Mezzanonica - Pro Iter srl Albo Geol. Lombardia n. A762	
COORDINATORE PER LA SICUREZZA IN FASE DI PROGETTAZIONE Ing. Diego Ceccherelli Ordine Ing. di Milano n. 15813	
VISTO: IL RESP. DEL PROCEDIMENTO Dott. Ing. Salvatore FRASCA	
PROTOCOLLO	DATA

**OPERE D'ARTE MINORI**  
Ponticelli idraulici L=23.20 m su Rio Bonorchis. Km 127+625 - PO03 SU S21  
Viabilità locale B: Carpenteria impalcato

CODICE PROGETTO	NOME FILE	REVISIONE	SCALA:
PROGETTO	T00PO03STRCP03B .pdf		
LOPLSQ E 1901	CODICE ELAB. T00PO03STRCP03	B	VAR.
D			
C			
B	REVISIONE PER ISTRUTTORIA, VERIFICA E CONTROLLI D.LGS.35/11	Aprile 2021	Prati Donelli Formichi
A	EMISSIONE	Marzo 2020	Prati Donelli Formichi
REV.	DESCRIZIONE	DATA	REDATTO VERIFICATO APPROVATO