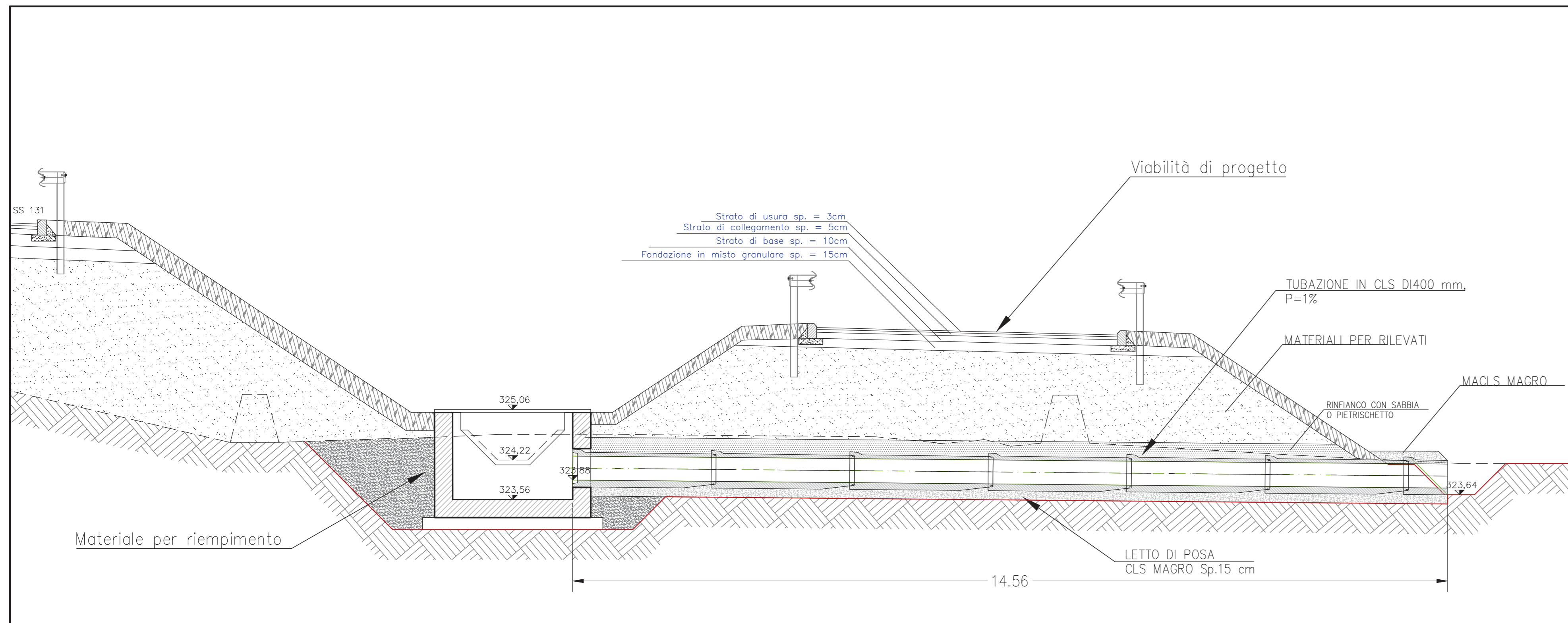
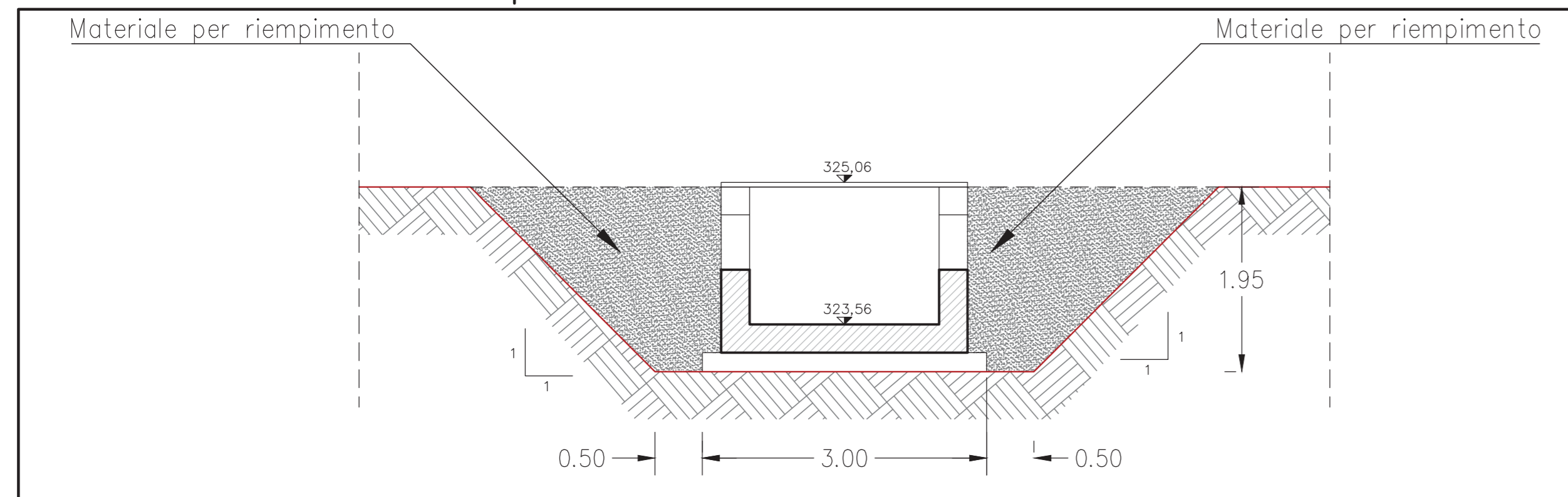


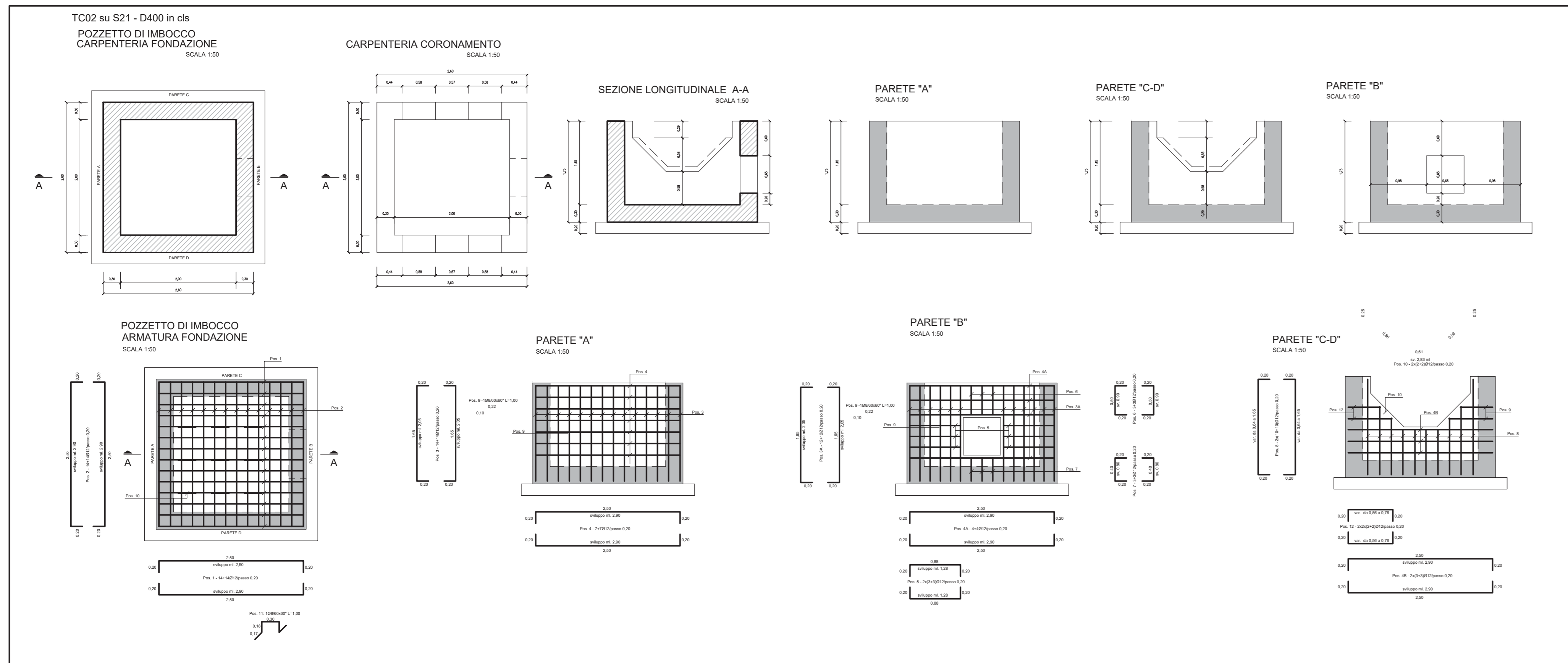
Sezione Tombino TC04 – SCALA 1:50



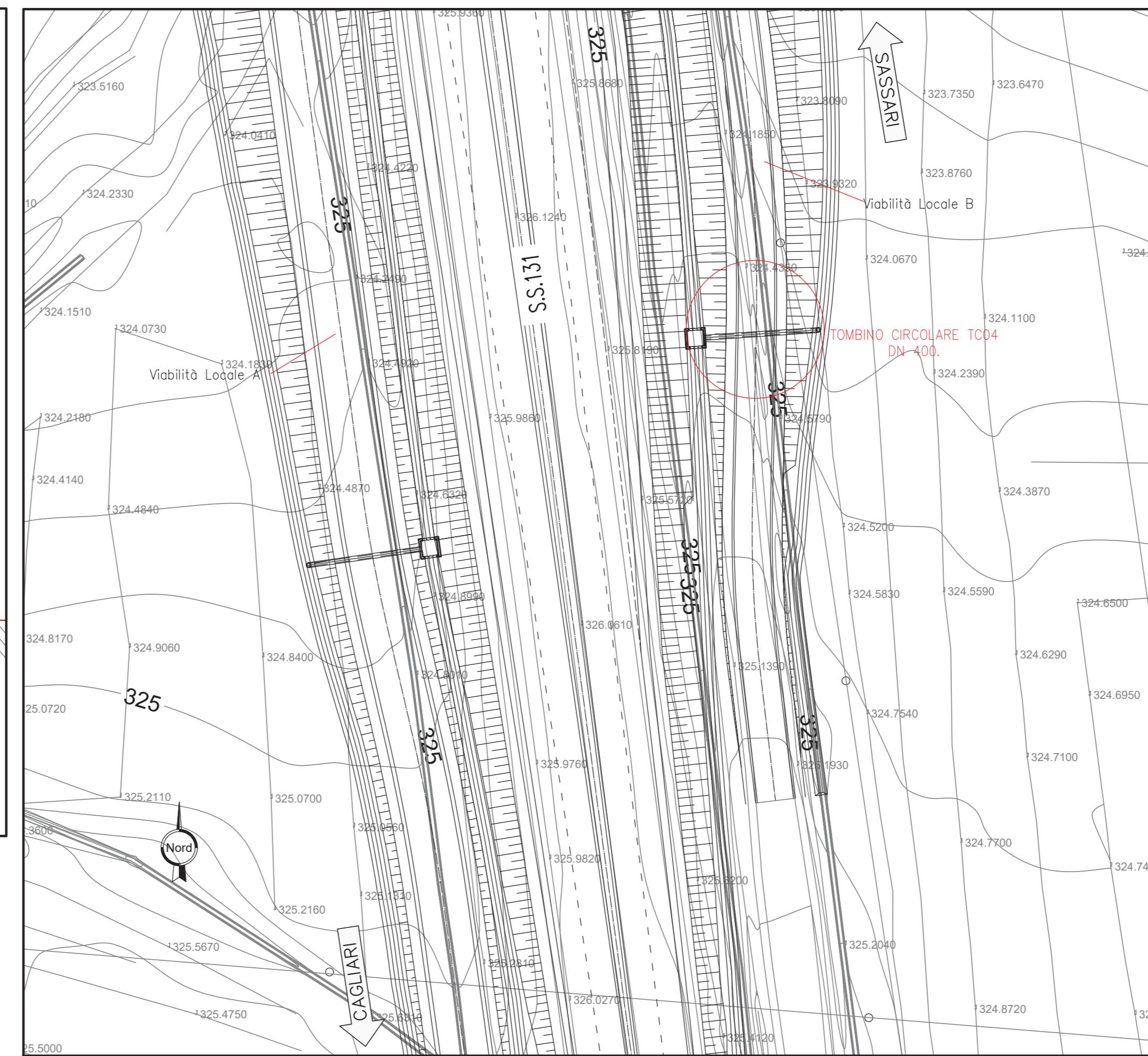
Sezione trasversale pozzetto imbocco Tombino TC04 – SCALA 1:50



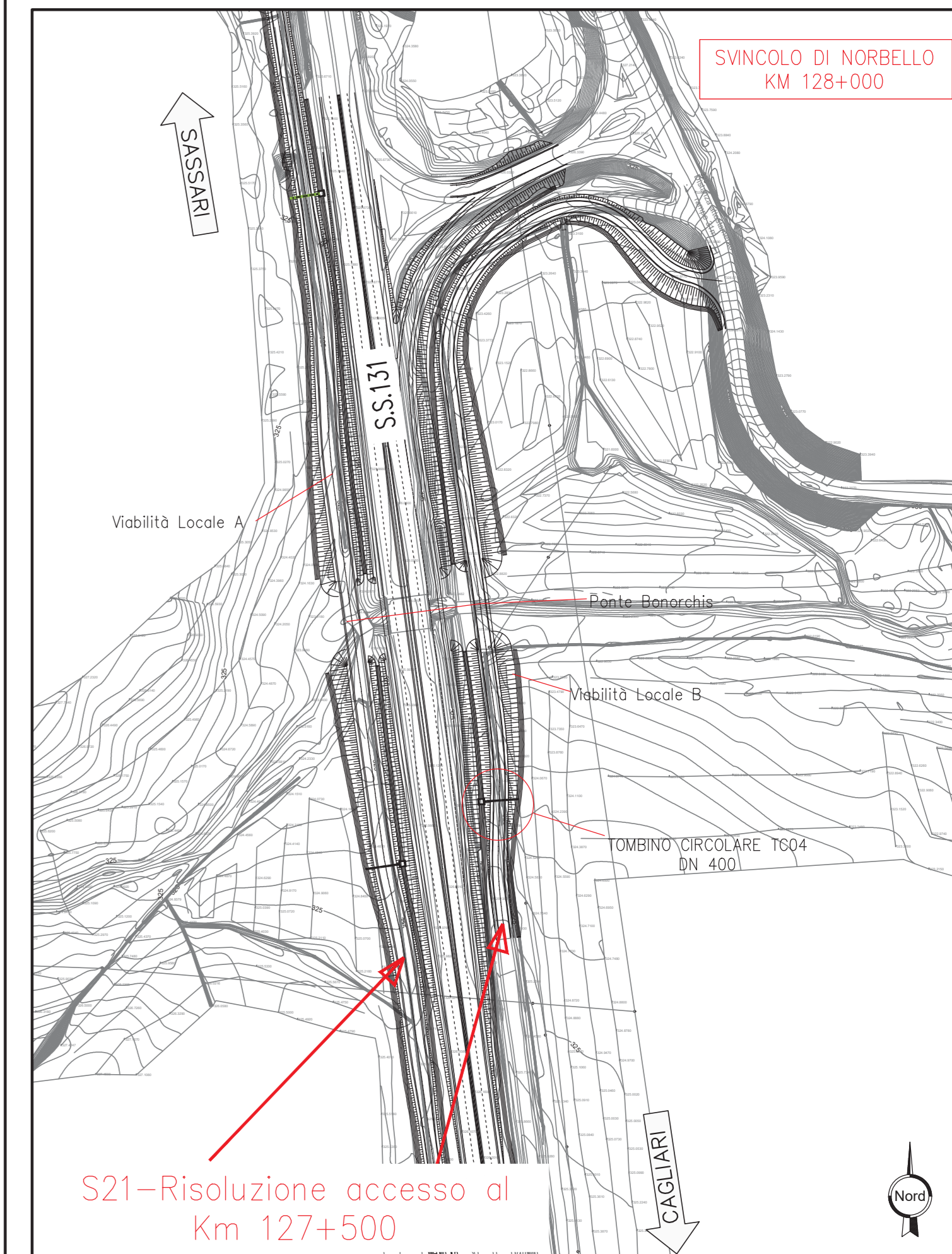
POZZETTO CARPENTERE ED ARMATURE – SCALA 1:50



PLANIMETRIA – SCALA 1:500



PLANIMETRIA – SCALA 1:2000



S21-Risoluzione accesso al Km 127+500

anas GRUPPO FS ITALIANE Direzione Progettazione e Realizzazione Lavori

S.S.131 DI "CARLO FELICE"
Adeguamento e messa in sicurezza della S.S.131
Risoluzione dei nodi critici 2°stralcio
dal km 108+300 al km 158+000

PROGETTO ESECUTIVO CA284

R.T.I. di PROGETTAZIONE: Mandataria **PRO ITER** Via G.B. Sommarini n°3 20125 - Milano Tel. 02 6379111 email: mail@proiter.it Mandante **idea** Via Artemide n°3 32100 Agrigento Tel. 0923 421007 email: deltagegneria@pec.it

PROGETTISTI: Ing. Riccardo Formichi - Pro Iter srl (Integratore prestazioni specialistiche) Ordine Ing. di Milano n. 18045 Ing. Nicola D'Alessandro - Delta Ingegneria srl Ordine Ing. di Agrigento n. A925 IL GEOLOGO Dott. Geol. Massimo Mezzanatica - Pro Iter srl Albo Geol. Lombardia n. A762 COORDINATORE PER LA SICUREZZA IN FASE DI PROGETTAZIONE Ing. Diego Ceccherelli Ordine Ing. di Milano n. 15813 VISTO: IL RESP. DEL PROCEDIMENTO Dott. Ing. Salvatore Frasca

PROTOCOLLO	DATA
------------	------

TOMBINI IDRAULICI CIRCOLARI
Risoluzione accessi al km 127+000 - S21
TC04 su S21 - sez. A5- D400 in cls

CODICE PROGETTO	NOME FILE	REVISIONE	SCALA
LOPLSQ E 1901	T00TM19STRDI01	B	Varie
D			
C			
B	REVISIONE PER ISTRUTTORIA, VERIFICA E CONTROLLI D.LGS. 35/11	Aprile 2021	Ing. D. D'ALESSANDRO Ing. M. CARLINO Ing. N. D'ALESSANDRO
A	Emissione	Marzo 2020	Ing. D. D'ALESSANDRO Ing. M. CARLINO Ing. N. D'ALESSANDRO
REV.	DESCRIZIONE	DATA	REDATTO VERIFICATO APPROVATO

