Sezione Tombino TC09 – SCALA 1:50

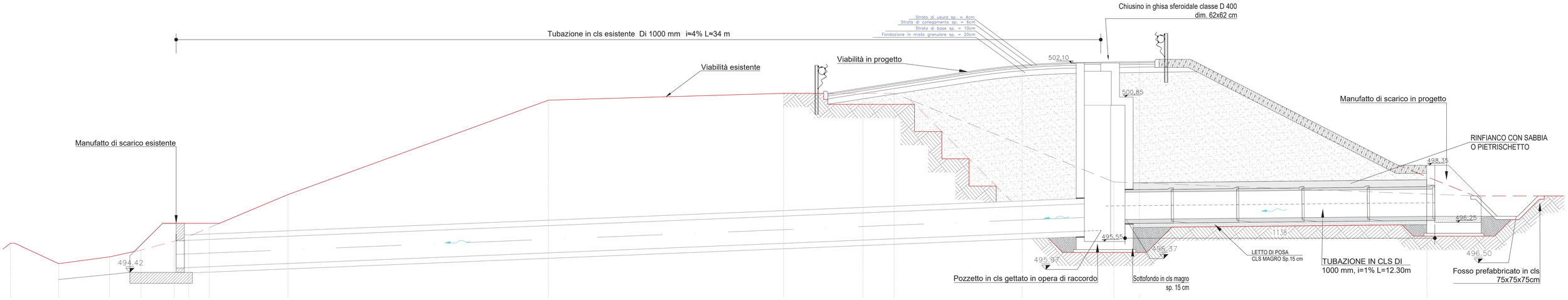

PLANIMETRIA – SCALA 1:500

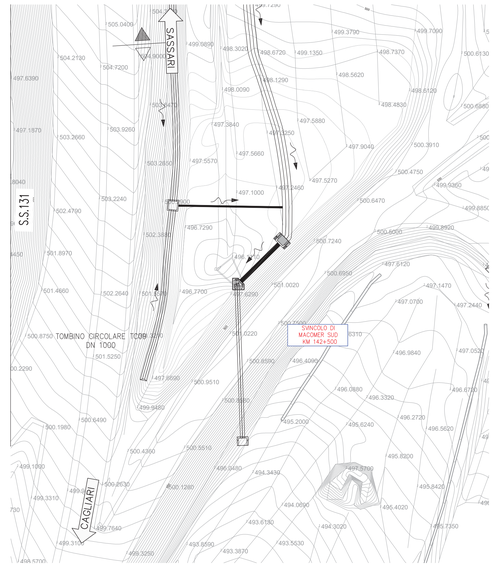

PLANIMETRIA – SCALA 1:2000

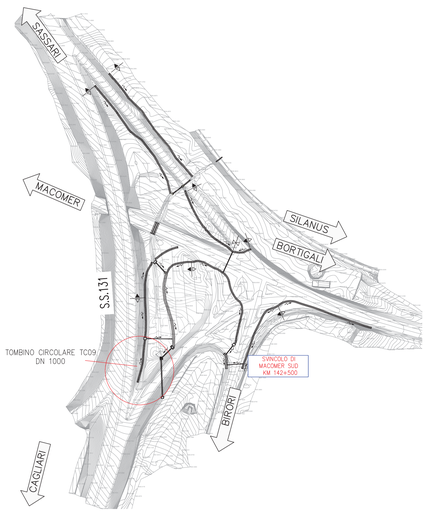

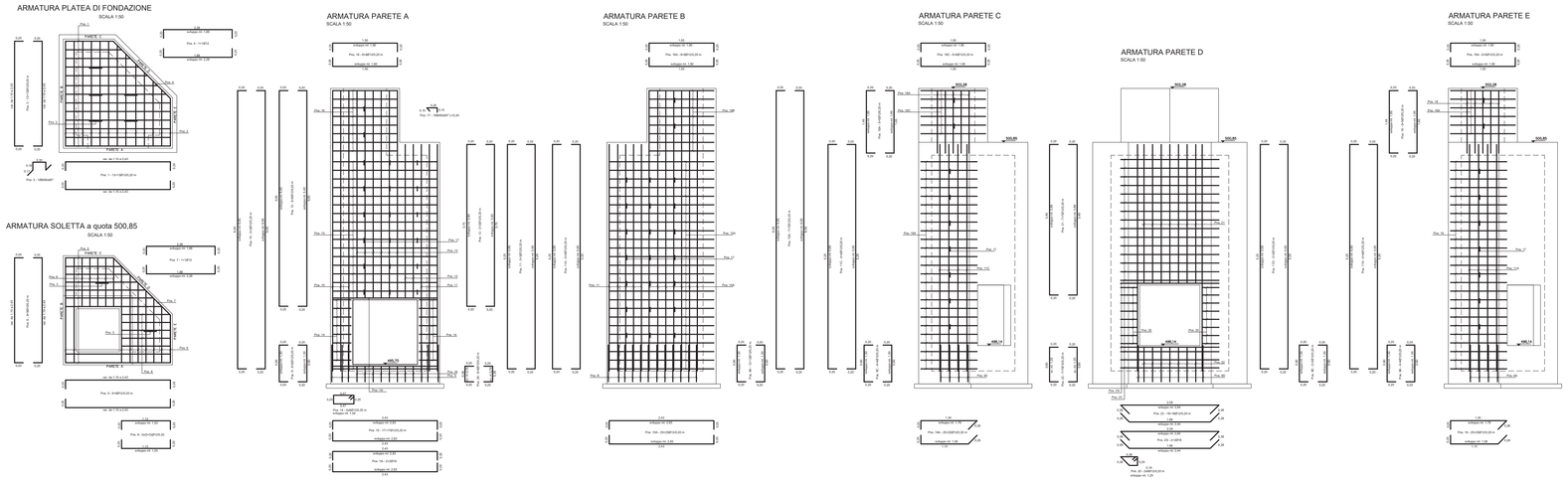

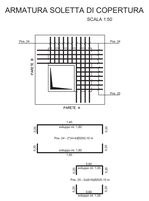

PARTICOLARE TRINCEA DI SCAVO

Scala 1:50

COLLETTORI IN CLS

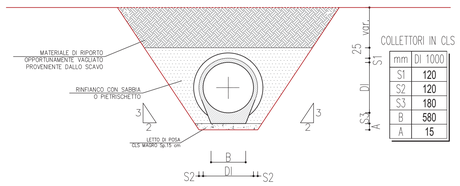

COLLETTORI IN CLS

mm	DI 1000
S1	120
S2	120
S3	180
B	580
A	15

POZZETTO DI RACCORDO – SCALA 1:50

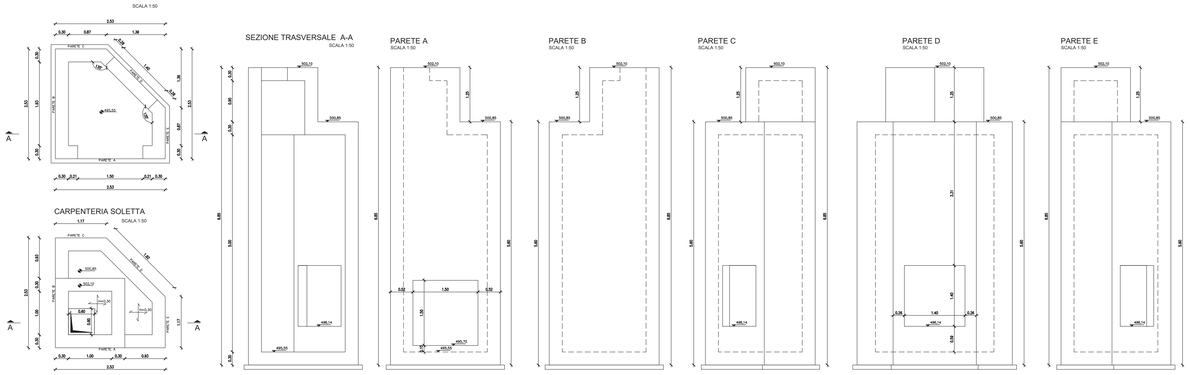

CHIAVICA GRANDE – SCALA 1:50

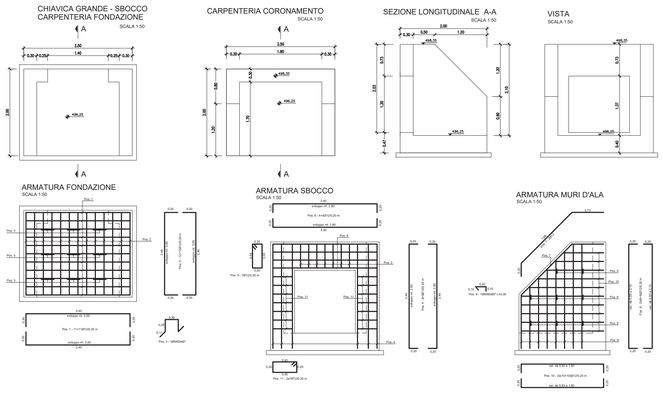

anas GRUPPO FS ITALIANE — *Direzione Progettazione e Realizzazione Lavori*

S.S.131 DI "CARLO FELICE"
Adeguamento e messa in sicurezza della S.S.131
Risoluzione dei nodi critici 2°stralcio
dal km 108+300 al km 158+000

PROGETTO ESECUTIVO — CA284

R.T.I. di PROGETTAZIONE:

Mandataria: PRO ITER Progetti Infrastrutture Territorio s.r.l. — Via G.B. Sammartini n°5, 20125 – Milano, Tel. 02 67879111, email:mail@proiter.it

Mandante: Delta Ingegneria — Via Artemide n°3, 92100 Agrigento, Tel. 0922 421007, email: deltaingegneria@pec.it

PROGETTISTI:
Ing. Riccardo Formichi – Pro Iter srl (Integratore prestazioni specialistiche) Ordine Ing. di Milano n. 18045
Ing. Nicolo D'Alessandro – Delta Ingegneria srl Ordine Ing. di Agrigento n. A995

IL GEOLOGO
Dott. Geol. Massimo Mezzanzanica – Pro Iter srl Albo Geol. Lombardia n. 4762

COORDINATORE PER LA SICUREZZA IN FASE DI PROGETTAZIONE
Ing. Diego Cecchinelli Ordine Ing. di Milano n. 15813

VISTO: IL RESP. DEL PROCEDIMENTO
Dott. Ing. Salvatore Frasca

PROTOCOLLO | DATA

TOMBINI IDRAULICI CIRCOLARI

Svincolo di Macomer al km 142+500

TC09 su V09 - Pozzetto di raccordo- D1000 in cls

CODICE PROGETTO				NOME FILE	REVISIONE	SCALA
PROGETTO	LIV. PROG.	N. PROG.		T00TM24STRDI01B		
LOPLSQ	E	1901	CODICE ELAB.	T00TM24STRDI01	B	Varie

REV.	DESCRIZIONE	DATA	REDATTO	VERIFICATO	APPROVATO
D					
C					
B	REVISIONE PER ISTRUTTORIA, VERIFICA E CONTROLLI D.LGS. 35/11	Aprile 2021	Ing.D. D'ALESSANDRO	Ing. M. CARUNO	Ing.N. D'ALESSANDRO
A	Emissione	Marzo 2020	Ing.D. D'ALESSANDRO	Ing. M. CARUNO	Ing.N. D'ALESSANDRO