Sezione Tombino TC11 – SCALA 1:50

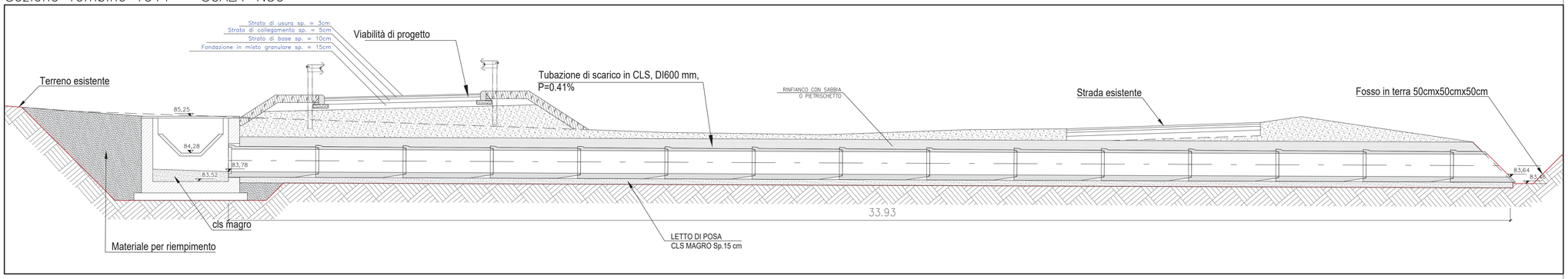

Sezione trasversale pozzetto imbocco Tombino TC11 – SCALA 1:50

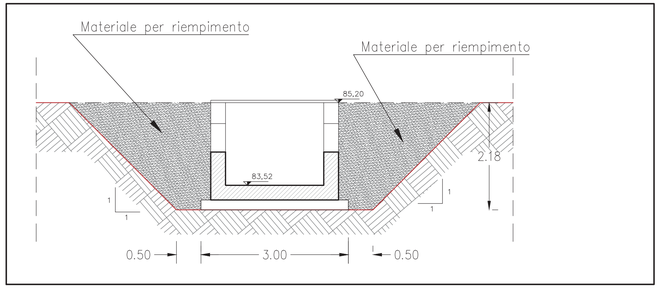

PARTICOLARE TRINCEA DI SCAVO

Scala 1:50

COLLETTORI IN CLS

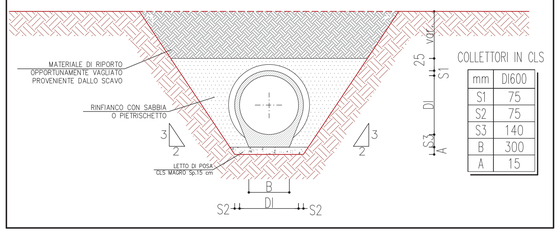

COLLETTORI IN CLS

mm	DI600
S1	75
S2	75
S3	140
B	300
A	15

PLANIMETRIA – SCALA 1:500

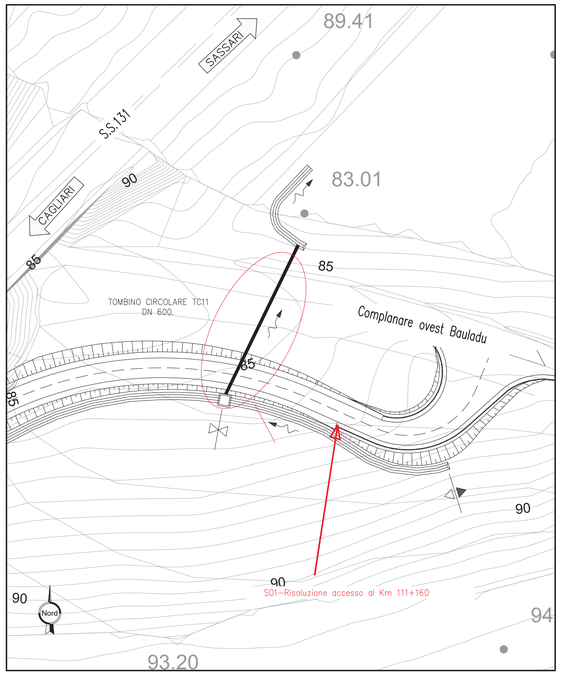

PLANIMETRIA – SCALA 1:2000

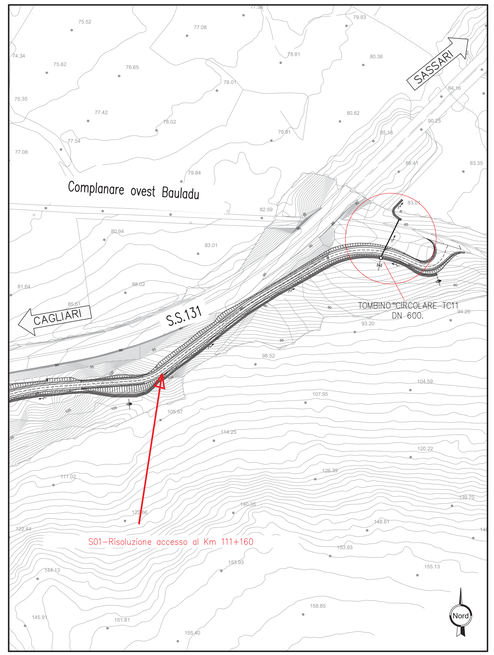

Pozzetto – SCALA 1:50

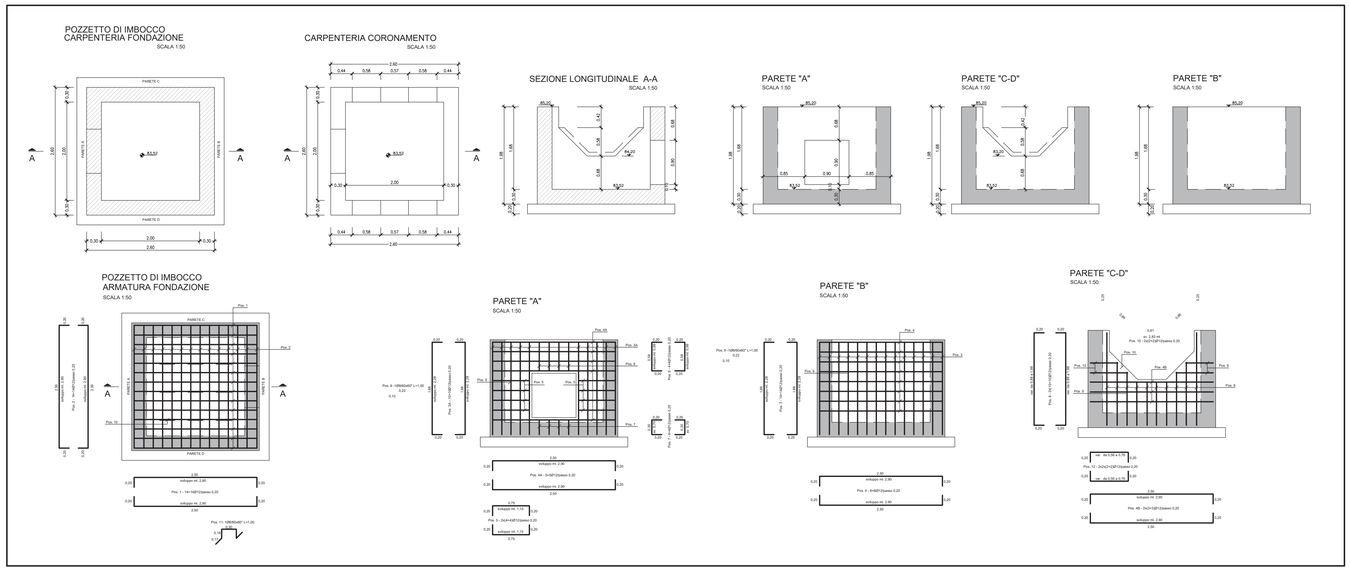

anas
GRUPPO FS ITALIANE

Direzione Progettazione e Realizzazione Lavori

S.S.131 DI "CARLO FELICE"

Adeguamento e messa in sicurezza della S.S.131

Risoluzione dei nodi critici 2°stralcio

dal km 108+300 al km 158+000

PROGETTO ESECUTIVO — CA284

R.T.I. di PROGETTAZIONE:

Mandataria: PRO ITER Progetti Infrastrutture Territorio s.r.l. — *Via G.B. Sammartini n°5, 20125 – Milano, Tel. 02 67879111, email:mail@proiter.it*

Mandante: delta Ingegneria — *Via Artemide n°3, 92100 Agrigento, Tel. 0922 421007, email: deltaingegneria@pec.it*

PROGETTISTI:
Ing. Riccardo Formichi – Pro Iter srl (Integratore prestazioni specialistiche) Ordine Ing. di Milano n. 18045
Ing. Nicola D'Alessandro – Delta Ingegneria srl Ordine Ing. di Agrigento n. 4995

IL GEOLOGO
Dott. Geol. Massimo Mezzanzanica – Pro Iter srl Albo Geol. Lombardia n. A762

COORDINATORE PER LA SICUREZZA IN FASE DI PROGETTAZIONE
Ing. Diego Ceccherelli Ordine Ing. di Milano n. 15813

VISTO: IL RESP. DEL PROCEDIMENTO
Dott. Ing. Salvatore Frasca

PROTOCOLLO | DATA

TOMBINI IDRAULICI CIRCOLARI

Risoluzione accessi al km 111+160 - S01

TC11 su S01 - sez.18 - D600 in cls

CODICE PROGETTO	NOME FILE	REVISIONE	SCALA
PROGETTO LOPLSQ – LIV. PROG. E – N. PROG. 1901	T00TM26STRDI01B CODICE ELAB. T00TM26STRDI01	B	Varie

REV.	DESCRIZIONE	DATA	REDATTO	VERIFICATO	APPROVATO
D					
C					
B	REVISIONE PER ISTRUTTORIA, VERIFICA E CONTROLLI D.LGS. 35/11	Aprile 2021	Ing.D. D'ALESSANDRO	Ing. M. CARLINO	Ing.N. D'ALESSANDRO
A	Emissione	Marzo 2020	Ing.D. D'ALESSANDRO	Ing. M. CARLINO	Ing.N. D'ALESSANDRO