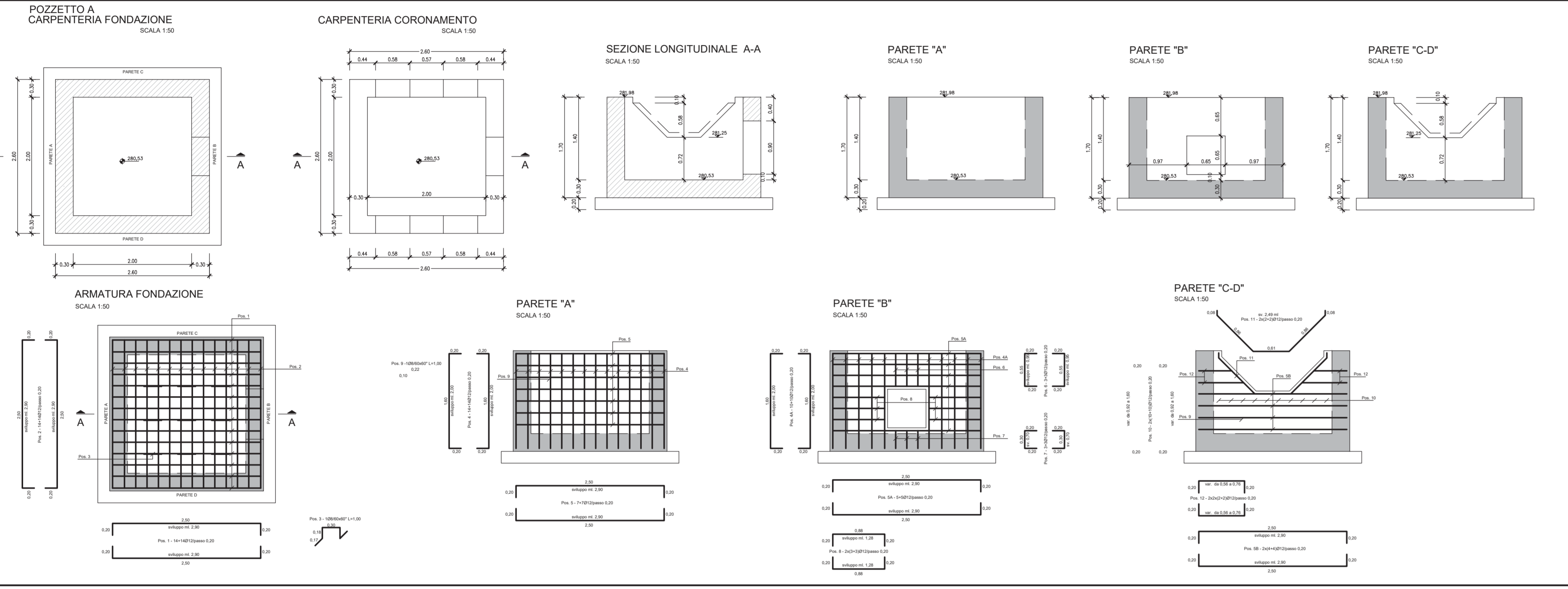
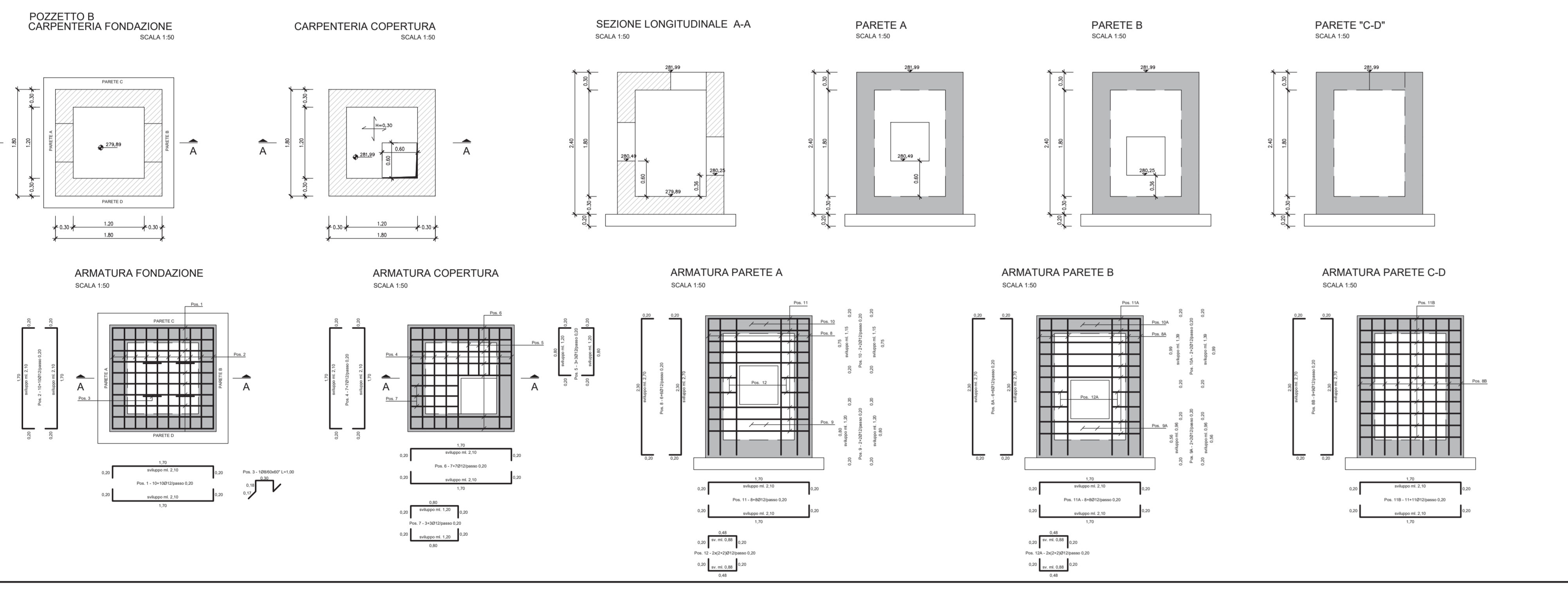


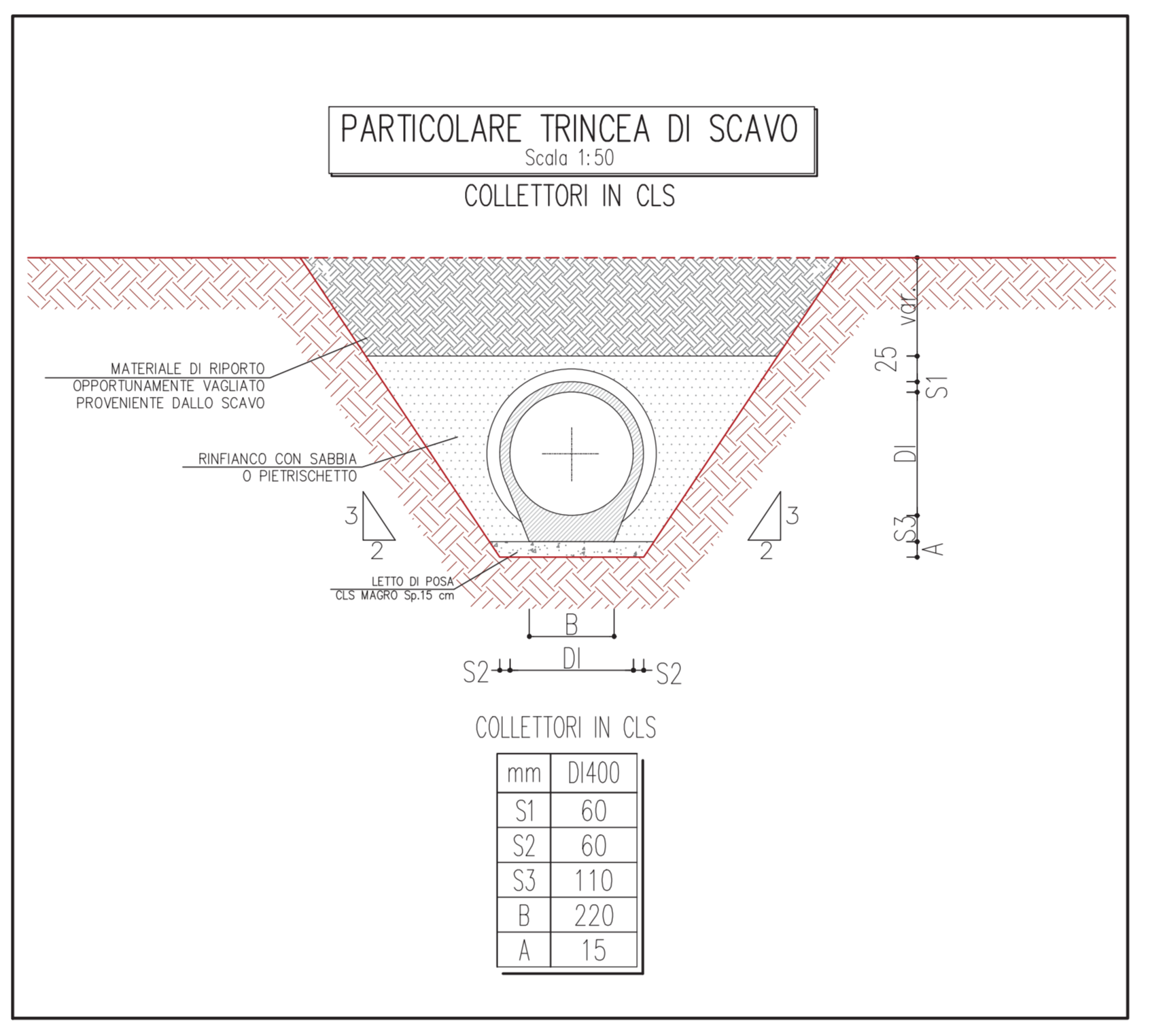
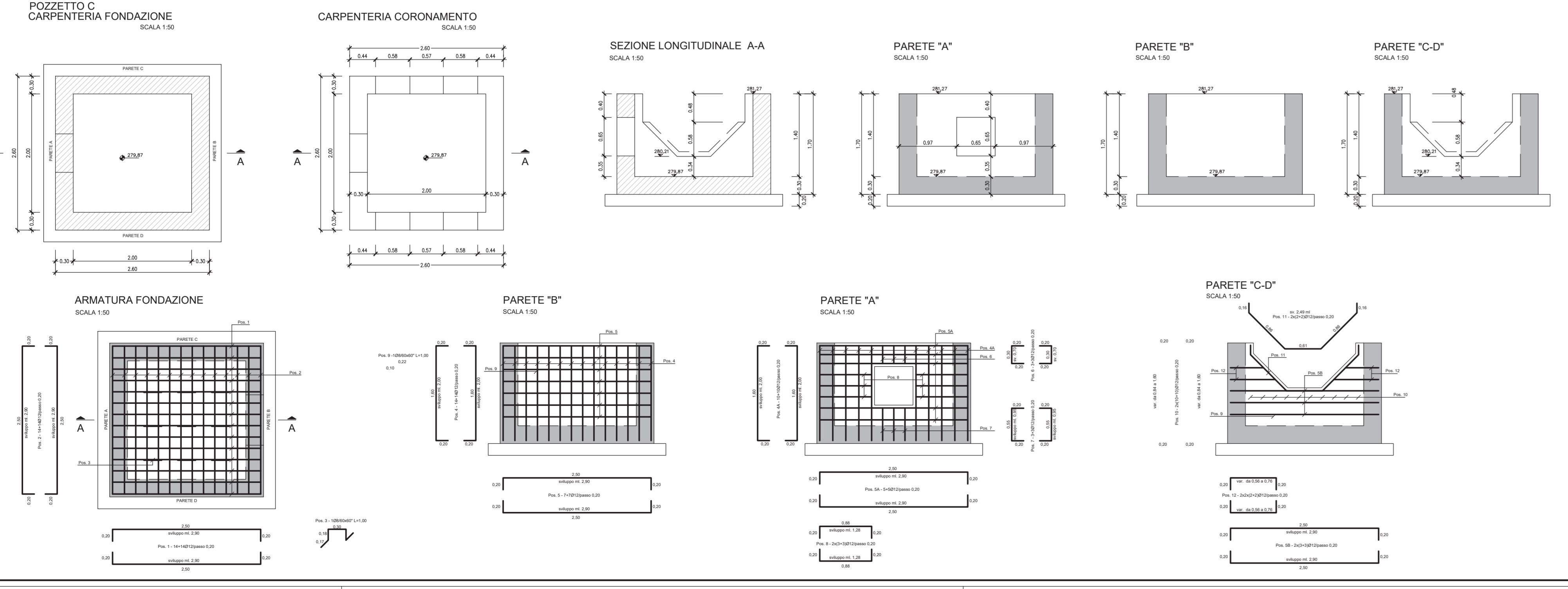
Pozzetto A – SCALA 1:50



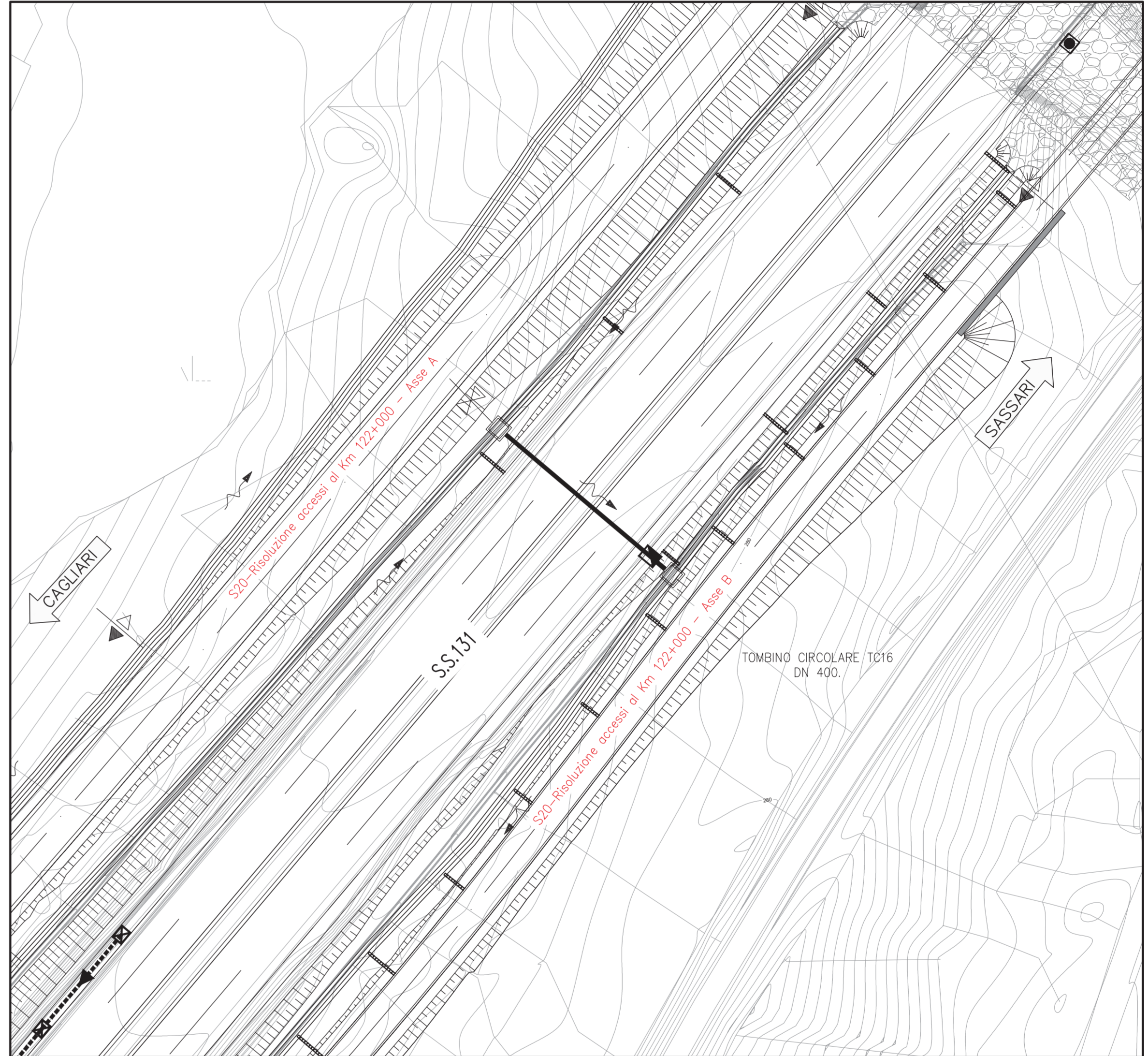
Pozzetto B – SCALA 1:50



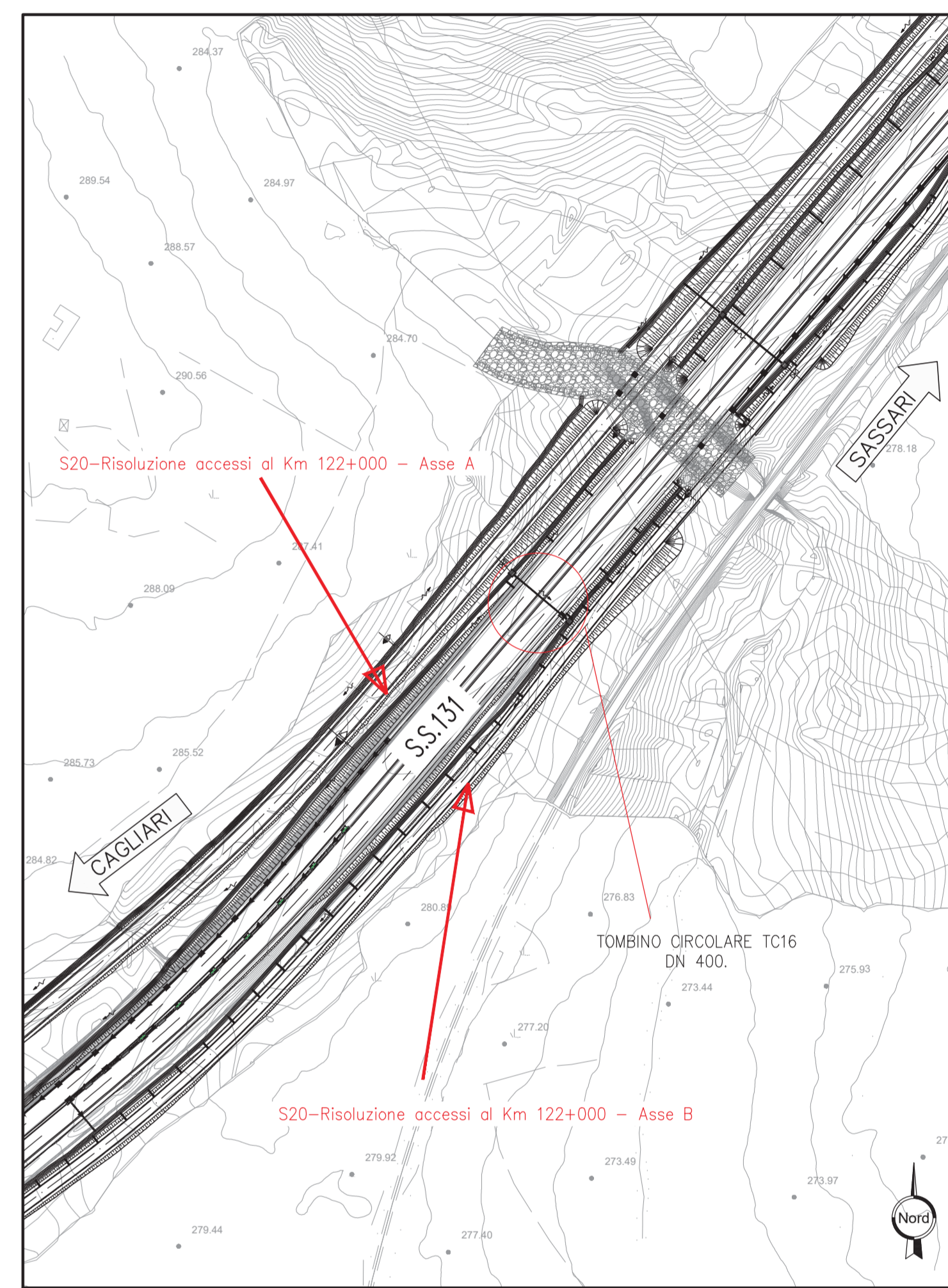
Pozzetto C – SCALA 1:50



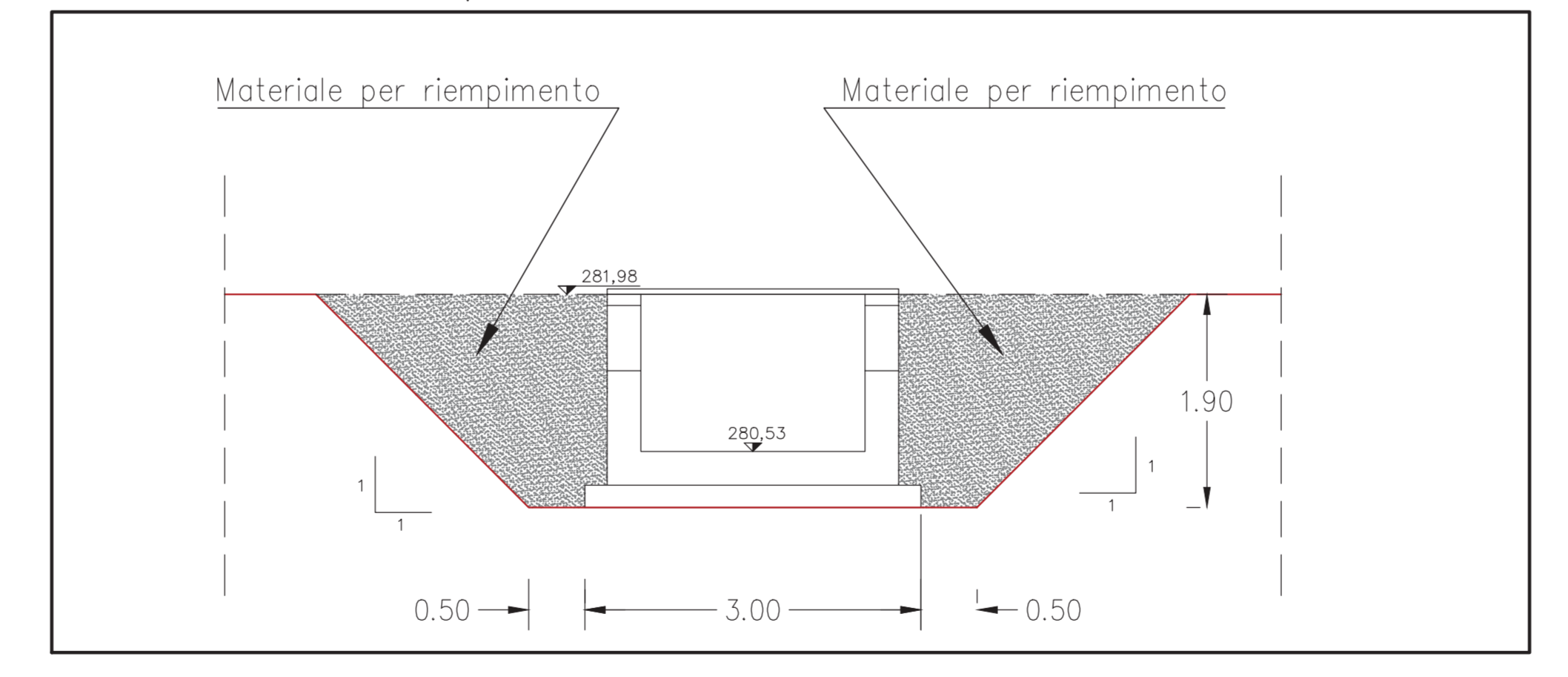
PLANIMETRIA – SCALA 1:500



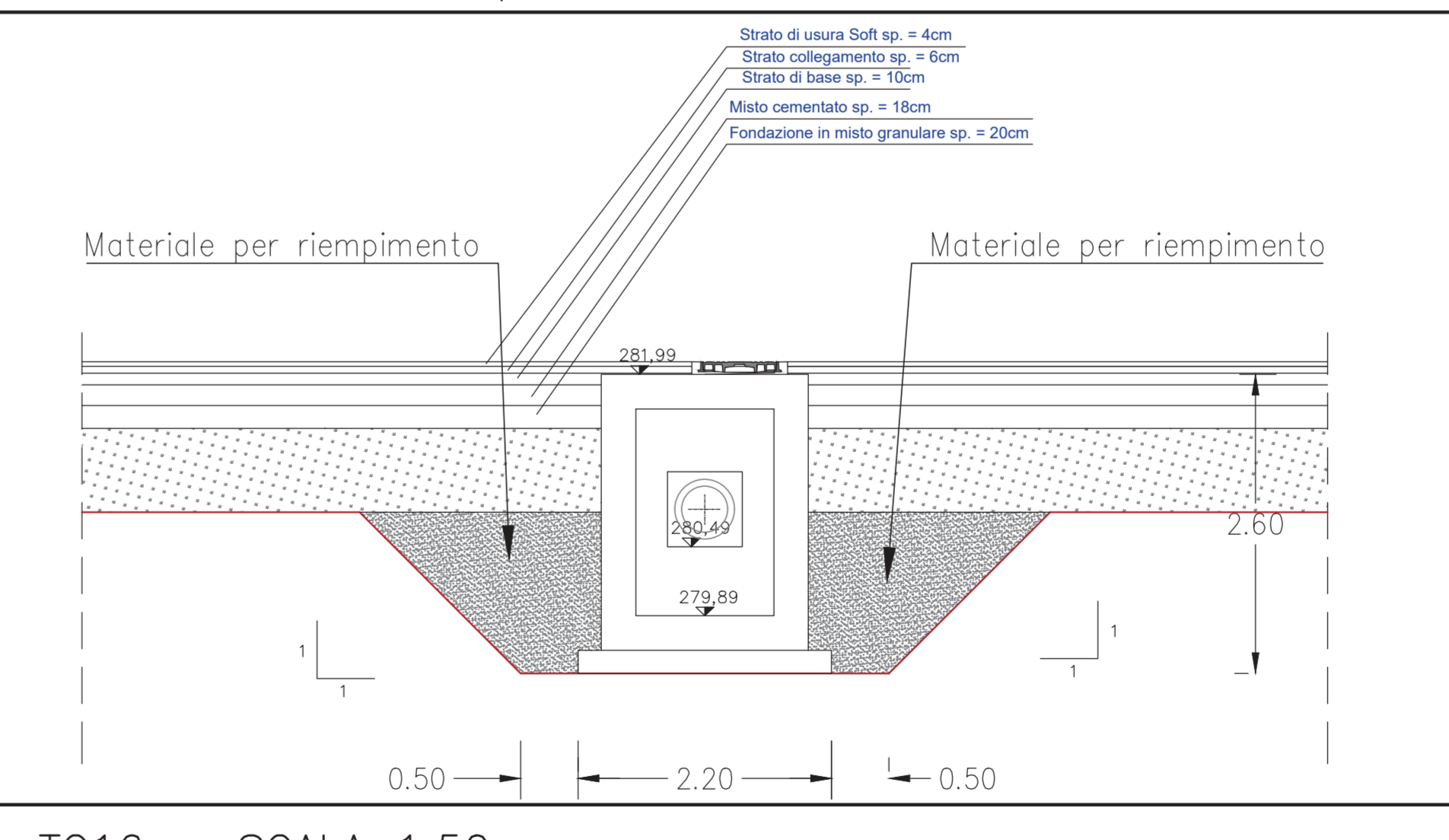
PLANIMETRIA – SCALA 1:2000



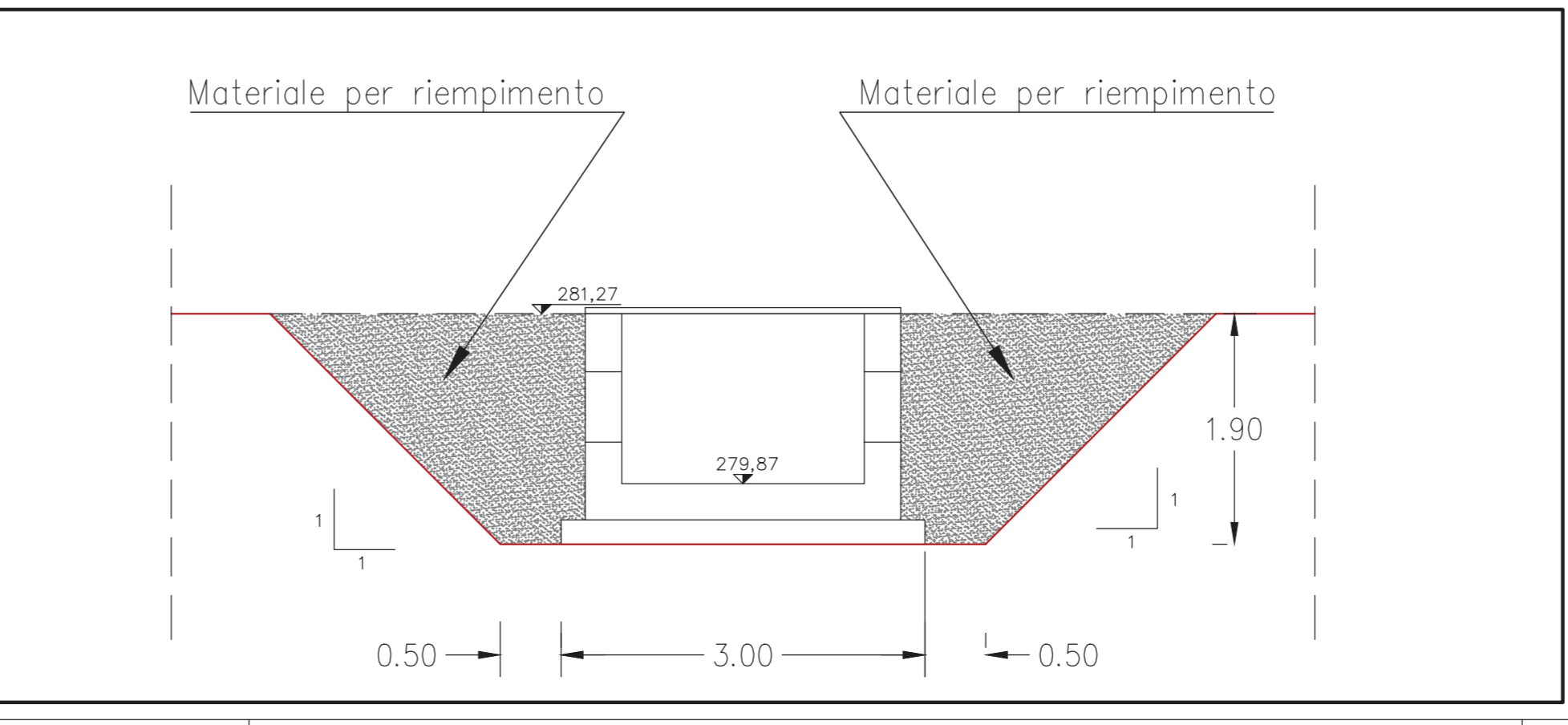
Sezione trasversale pozzetto A imbocco Tombino TC16 – SCALA 1:50



Sezione trasversale pozzetto B Tombino TC16 – SCALA 1:50



Sezione trasversale pozzetto C Tombino TC16 – SCALA 1:50



**Sanas** GRUPPO FS ITALIANE Direzione Progettazione e Realizzazione Lavori

**S.S.131 "CARLO FELICE"**  
Adeguamento e messa in sicurezza della S.S.131  
Risoluzione dei nodi critici 2° stralcio  
dal km 108+300 al km 158+000

**PROGETTO ESECUTIVO** CA284

R.T.I. di PROGETTAZIONE: Mandataria **PRO TERA** (Ing. Riccardo Formica - Pro Ter srl) Mandante **PRO TERA** (Ing. Riccardo Formica - Pro Ter srl)

PROGETTISTI: Ing. Riccardo Formica - Pro Ter srl (Integrazione prestazioni specialistiche) Ordine Ing. di Milano n. 18045  
Ing. Nicola D'Allesandro - Delta Ingegneria srl Ordine Ing. di Agrigento n. 4892

IL GEOLOGO: Dott. Geol. Massimo Mazzarotto - Pro Ter srl Albo Geol. Lombardo n. 4762

COORDINATORE PER LA SICUREZZA IN FASE DI PROGETTAZIONE: Ing. Diego Chiaromonte Ordine Ing. di Milano n. 15813

VISTO IL RESP. DEL PROCEDIMENTO: Dott. Ing. Giancarlo Frasca

PROTOCOLLO: DATA:

**TOMBINI IDRAULICI CIRCOLARI**  
Risoluzione accessi al km 122+000 - S20  
TC16 su S20 - sez. H-H- D400 in cls

PROGETTO	LAV. PROJ.	N. PROJ.	NOTA	REVISIONE	SCALA
L0PL	SQ	E	1901	T00TM31STRD101	B
D					
C					
A	REVISIONE PER STRUTTURA, VERIFICA E CONTROLLI D.LGS. 35/21			Aprile 2021	Ing. M. CALENO
B	Emissione			Marzo 2020	Ing. M. CALENO
REV.	DESCRIZIONE	DATA	REDATTO	VERIFICATO	APPROVATO