Sezione Tombino TC21 — SCALA 1:50

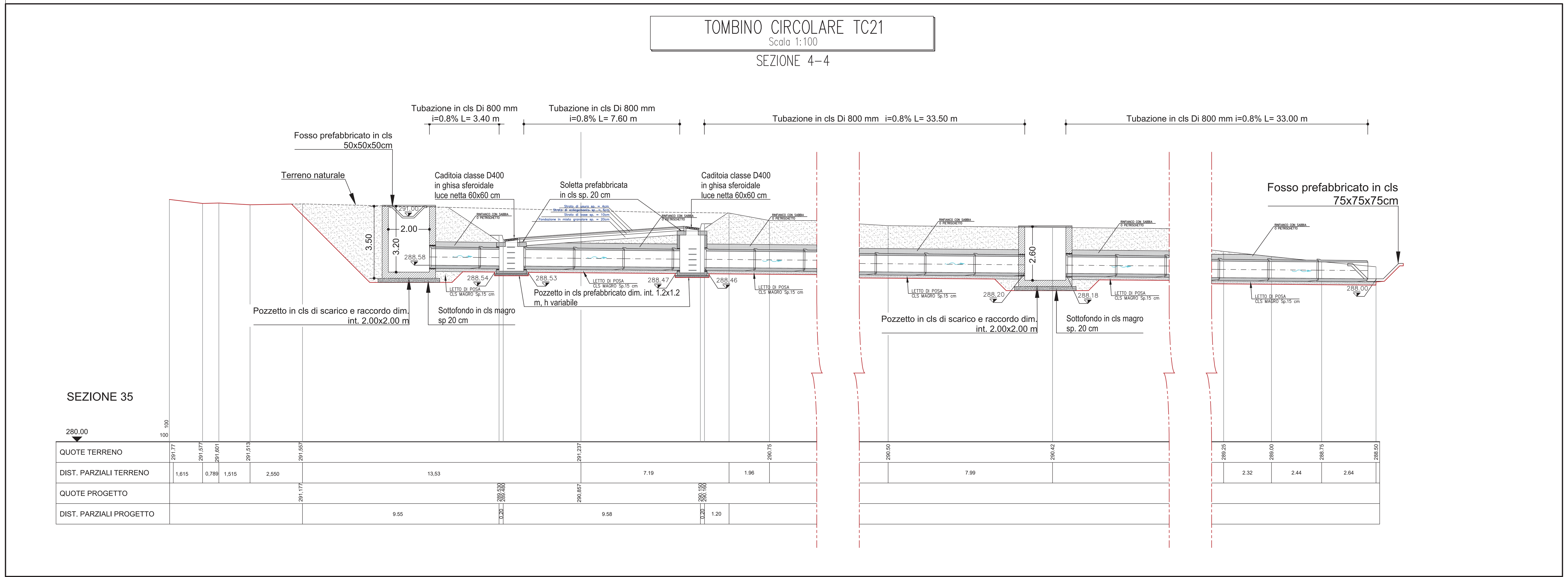

Sezione trasversale pozzetto imbocco Tombino TC21 — SCALA 1:50

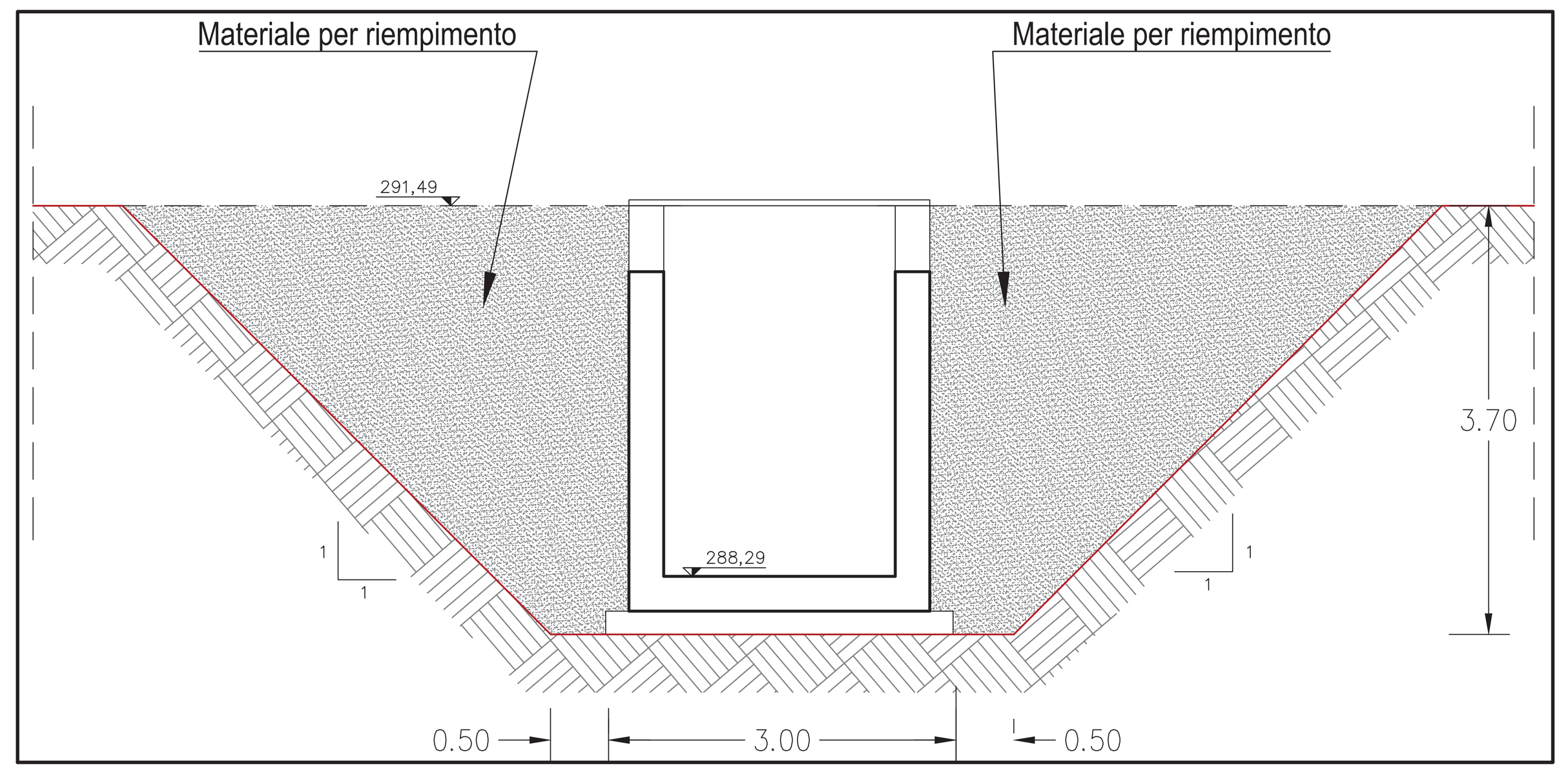

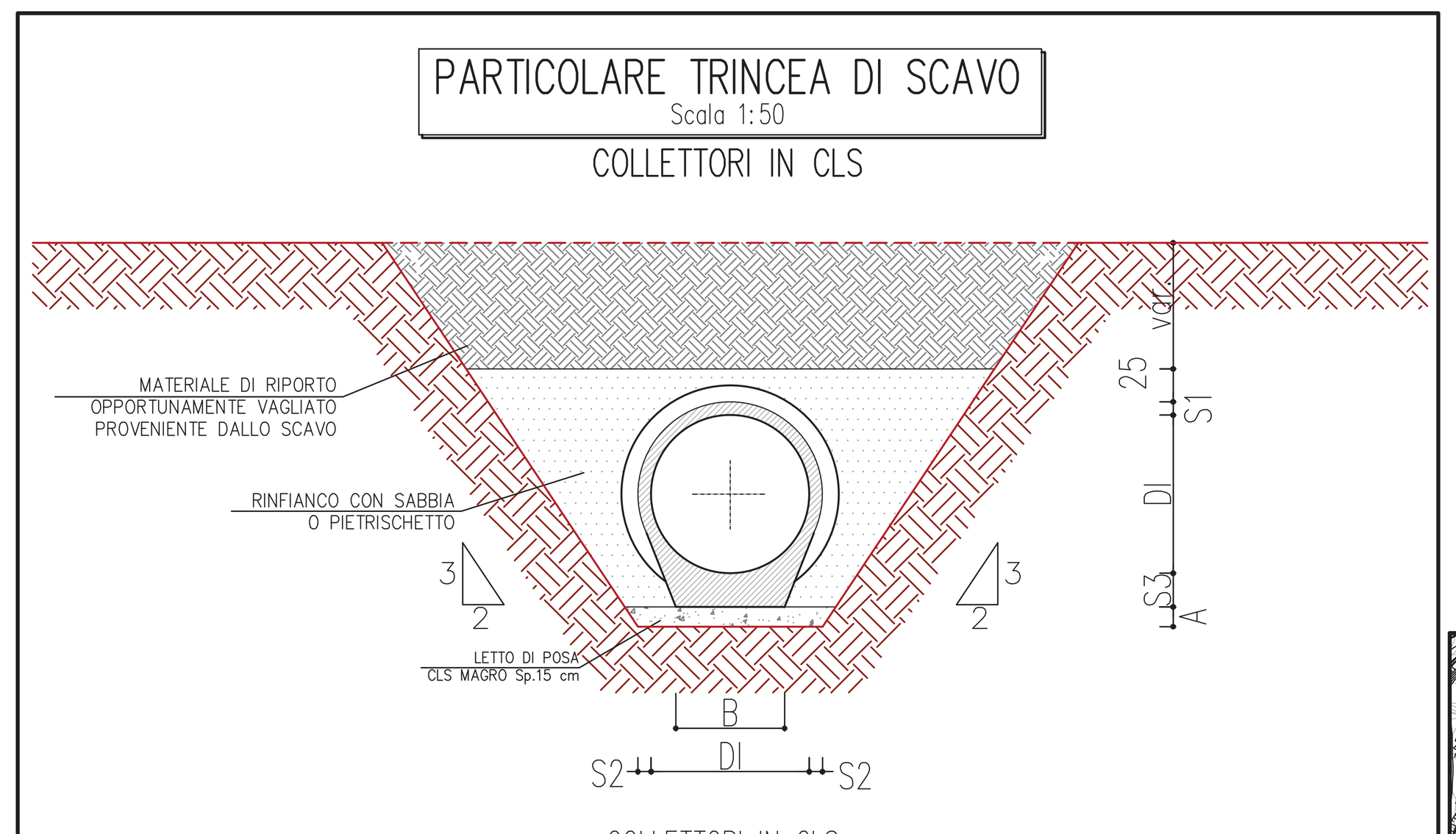

COLLETTORI IN CLS

mm	DI 800
S1	85
S2	85
S3	150
B	400
A	15

Sezione trasversale pozzetto ispezione Tombino TC21 — SCALA 1:50

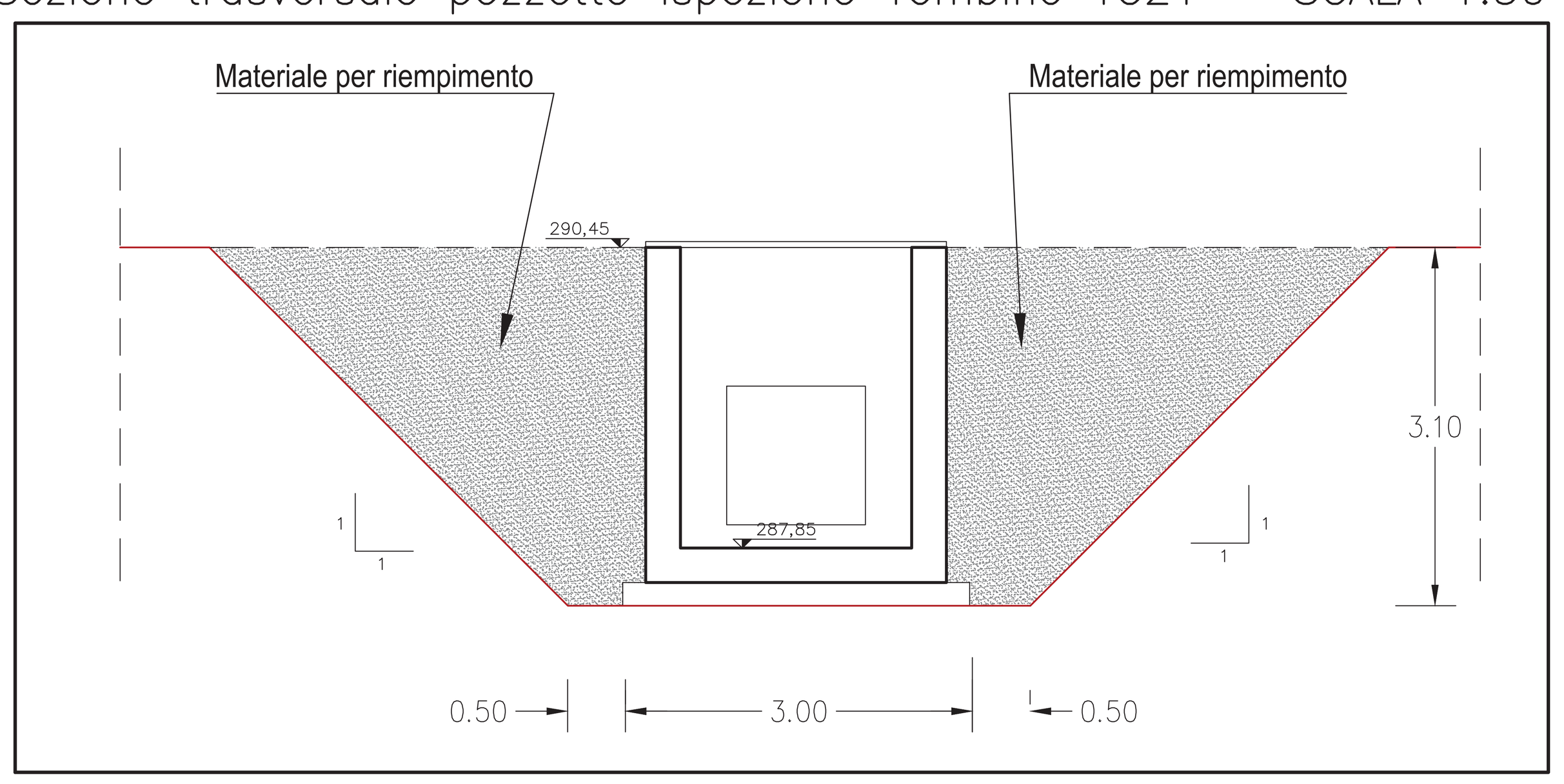

PLANIMETRIA — SCALA 1:2000

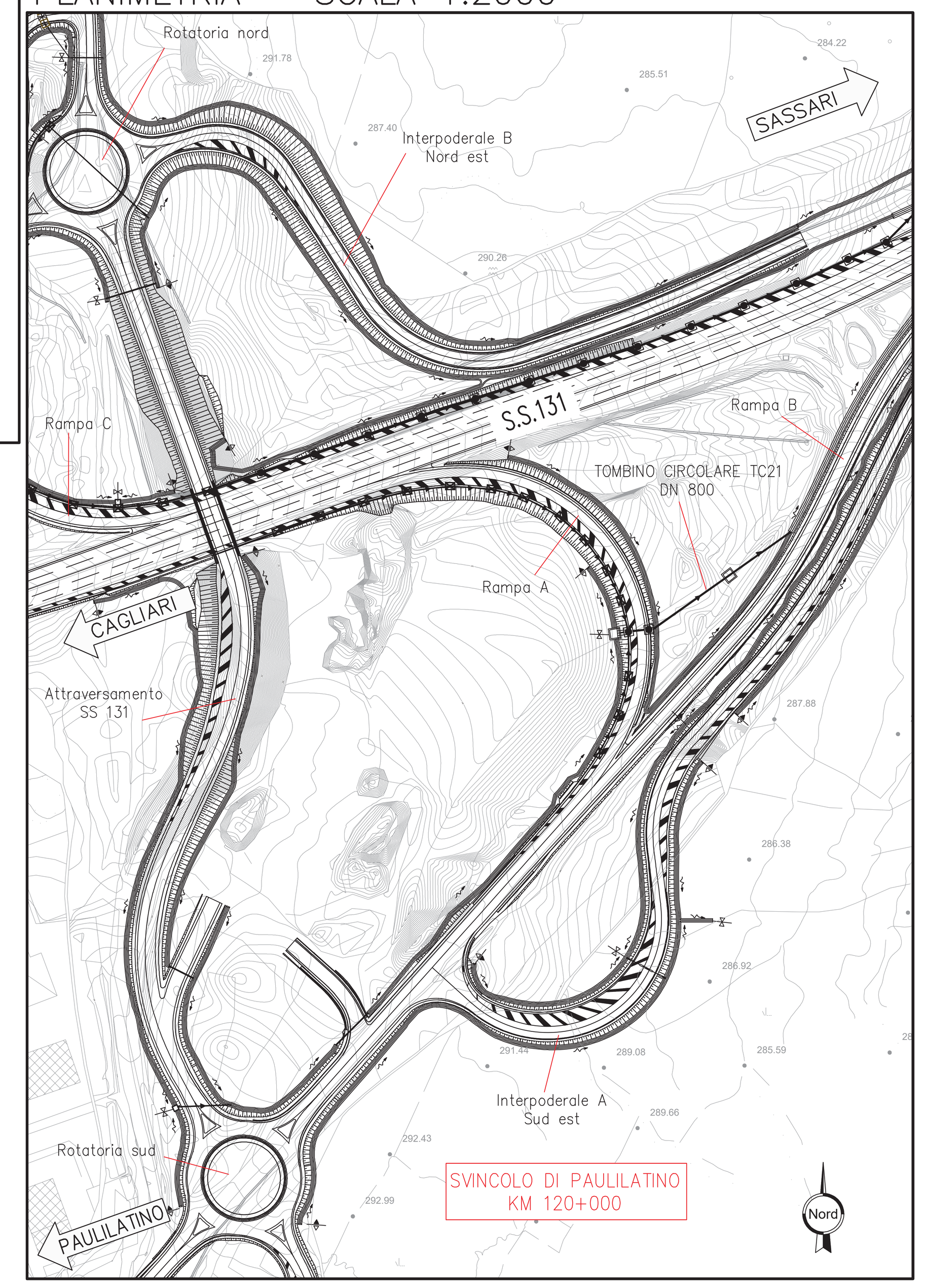

PLANIMETRIA — SCALA 1:500

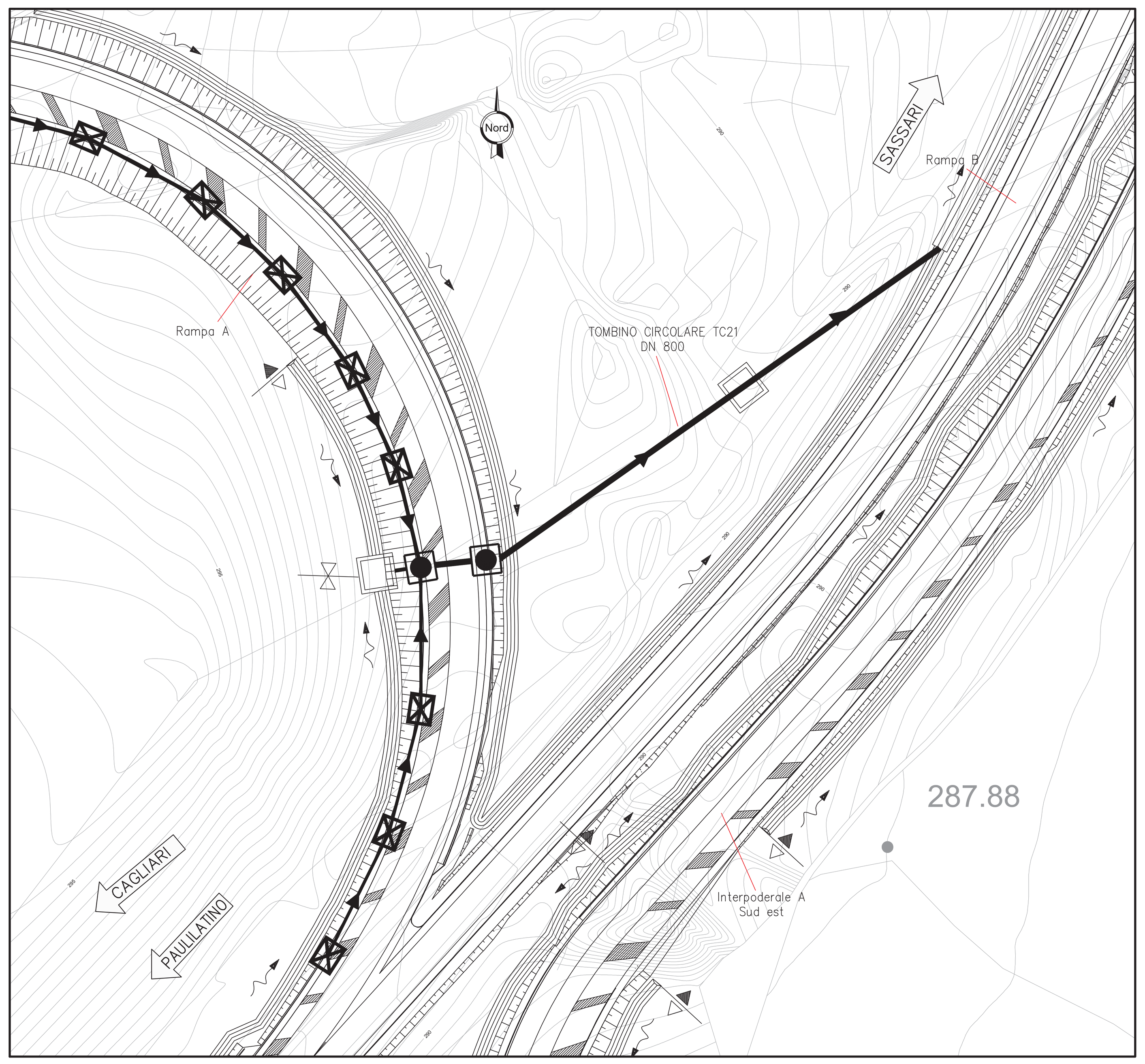

TC21 su V01 - Rampa A sez. 17 - D800 in cls

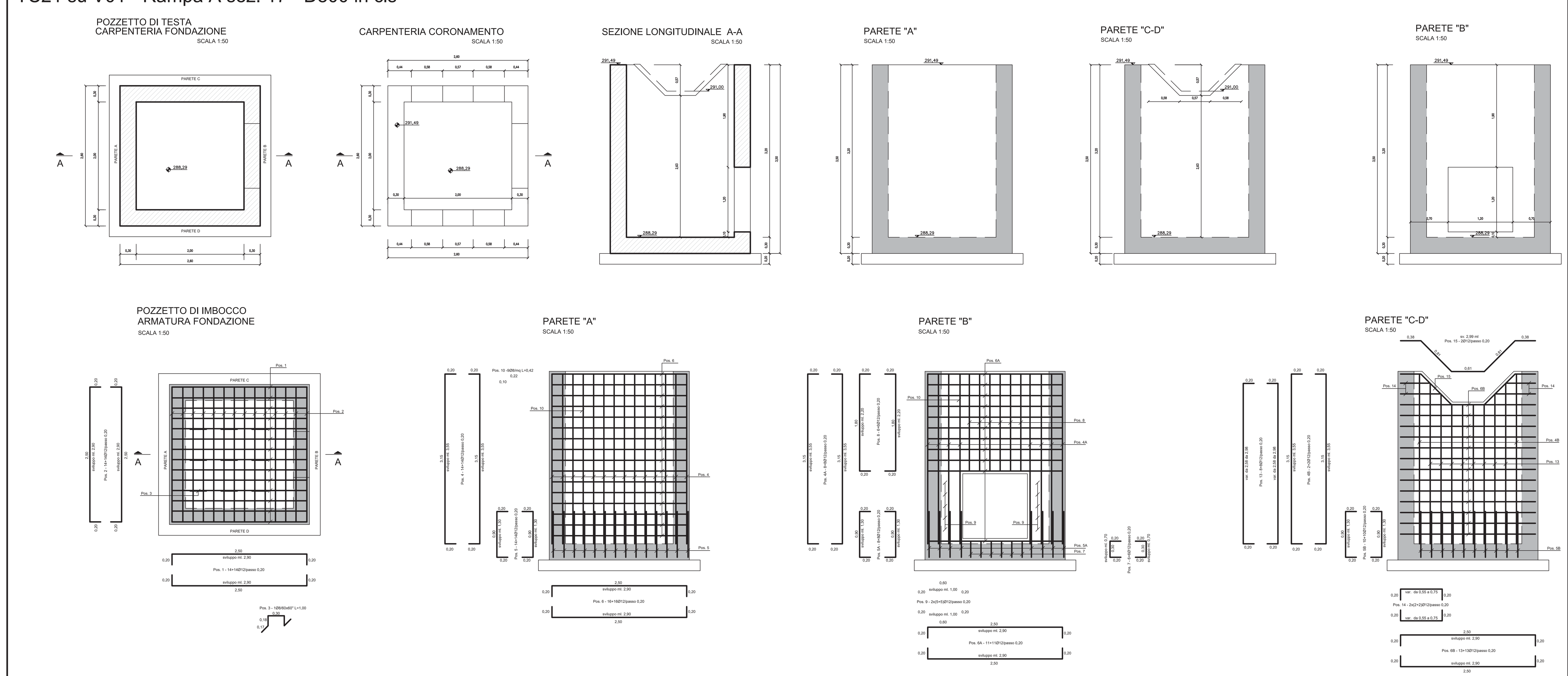

TC21 su V01 - Rampa A sez. 17 - D800 in cls

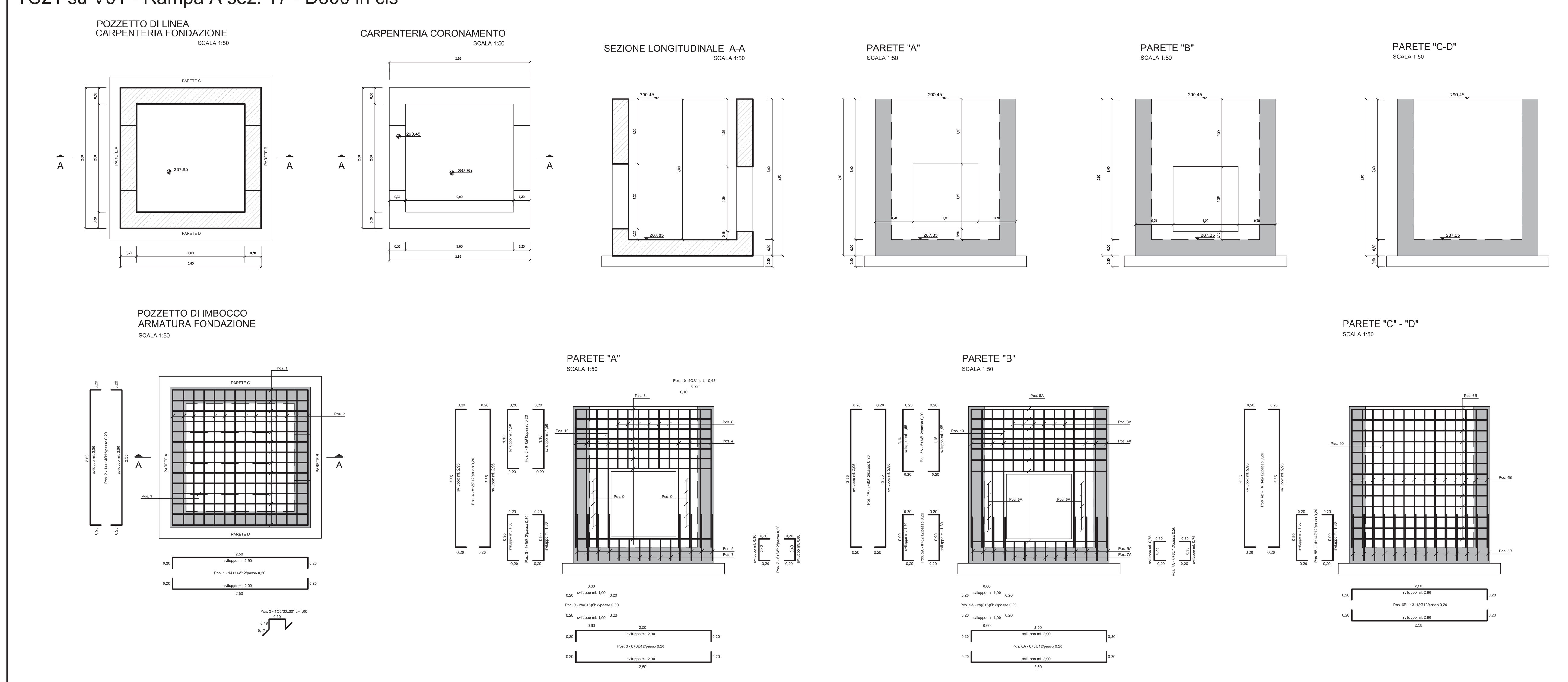

anas GRUPPO FS ITALIANE — Direzione Progettazione e Realizzazione Lavori

S.S.131 DI "CARLO FELICE"

Adeguamento e messa in sicurezza della S.S.131

Risoluzione dei nodi critici 2°stralcio

dal km 108+300 al km 158+000

PROGETTO ESECUTIVO — CA284

R.T.I. di PROGETTAZIONE:

Mandataria: PRO ITER Progetto Infrastrutture Territorio s.r.l. — Via G.B. Sammartini n°5 20125 – Milano Tel. 02 6787911 email:mail@proiter.it

Mandante: delta ingegneria — Via Artemide n°3 92100 Agrigento Tel. 0922 421007 email: deltaingegneria@pec.it

PROGETTISTI:
Ing. Riccardo Formichi – Pro Iter srl (Integratore prestazioni specialistiche) Ordine Ing. di Milano n. 18045
Ing. Nicola D'Alessandro – Delta Ingegneria srl Ordine Ing. di Agrigento n. A995

IL GEOLOGO
Dott. Geol. Massimo Mezzanzanica – Pro Iter srl Albo Geol. Lombardia n. A762

COORDINATORE PER LA SICUREZZA IN FASE DI PROGETTAZIONE
Ing. Diego Ceccherelli Ordine Ing. di Milano n. 15813

VISTO: IL RESP. DEL PROCEDIMENTO
Dott. Ing. Salvatore Frasca

PROTOCOLLO | DATA

TOMBINI IDRAULICI CIRCOLARI

Nuovo svincolo di Paulilatino al km 120+000

TC21 su V01 - Rampa A sez. 17 - D800 in cls

CODICE PROGETTO	NOME FILE	REVISIONE	SCALA
PROGETTO LOPLSQ / LIV. PROG. E / N. PROG. 1901	T00TM36STRDI01B — CODICE ELAB. T00TM36STRDI01	B	Varie

REV.	DESCRIZIONE	DATA	REDATTO	VERIFICATO	APPROVATO
D					
C					
B	REVISIONE PER ISTRUTTORIA, VERIFICA E CONTROLLI D.LGS. 35/11	Aprile 2021	Ing.D. D'ALESSANDRO	Ing. M. CARLINO	Ing.N. D'ALESSANDRO
A	Emissione	Marzo 2020	Ing.D. D'ALESSANDRO	Ing. M. CARLINO	Ing.N. D'ALESSANDRO