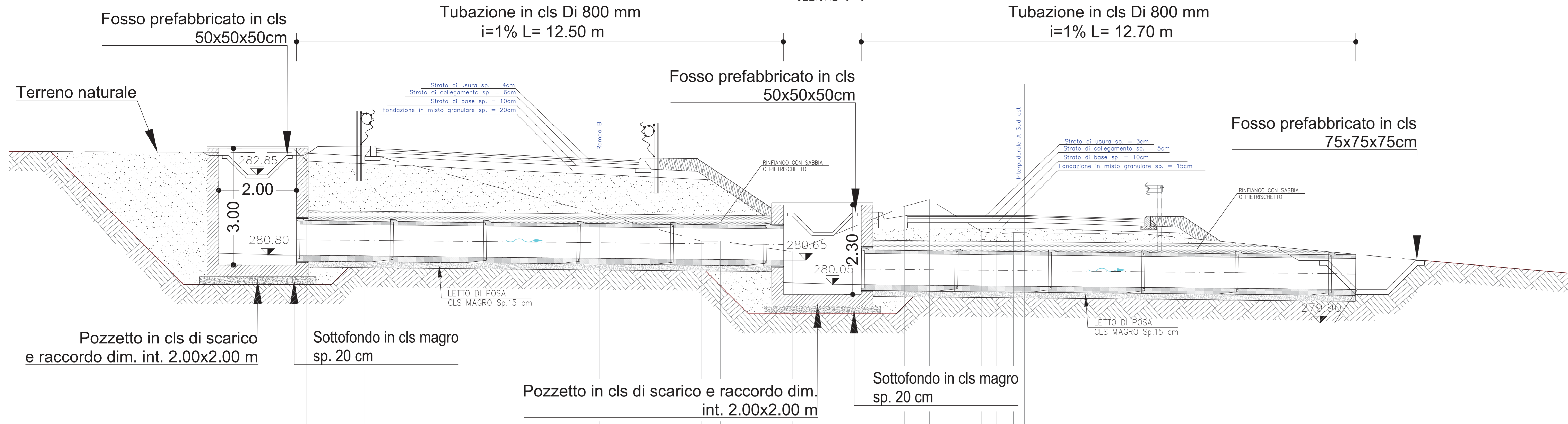


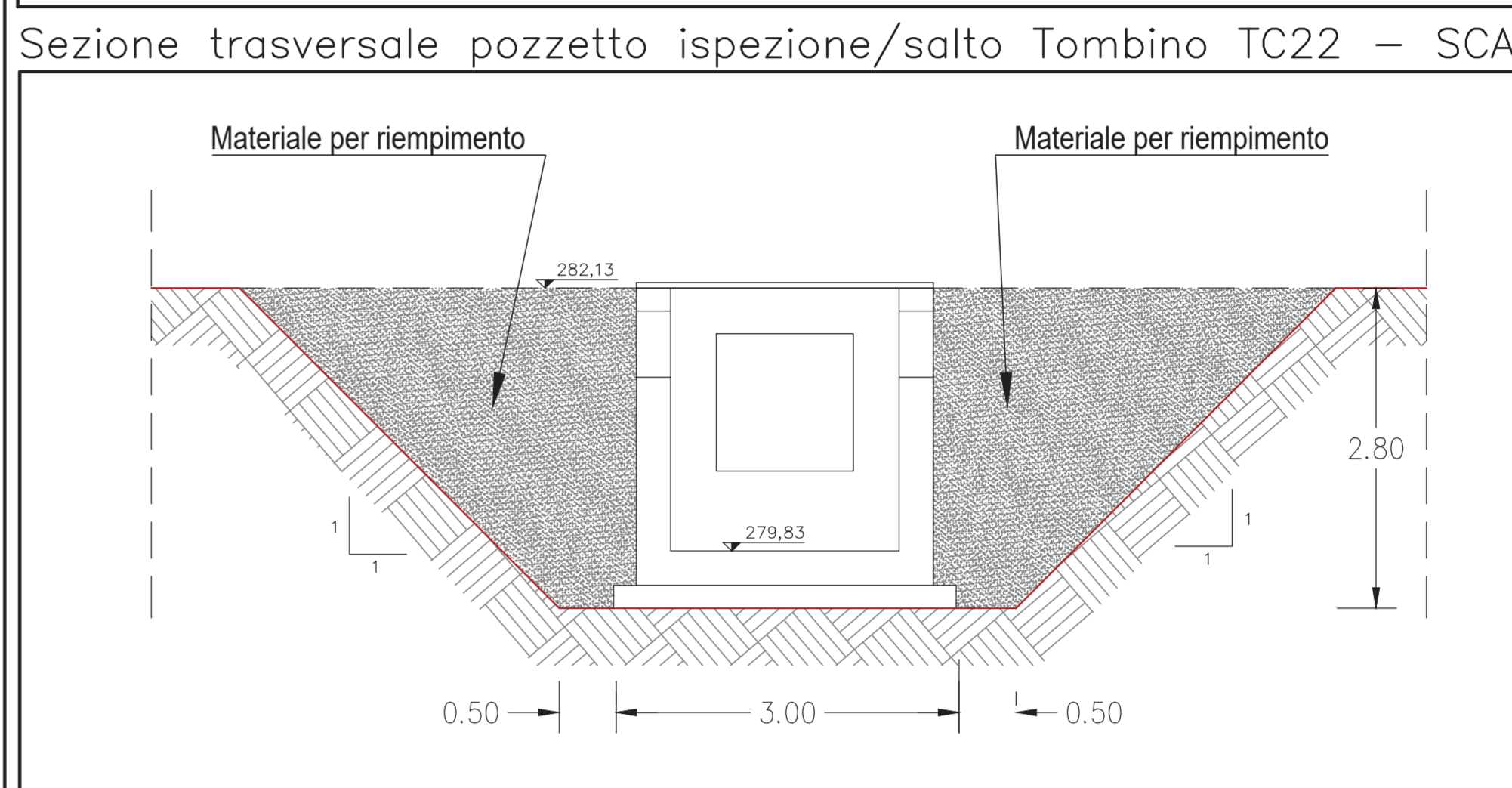
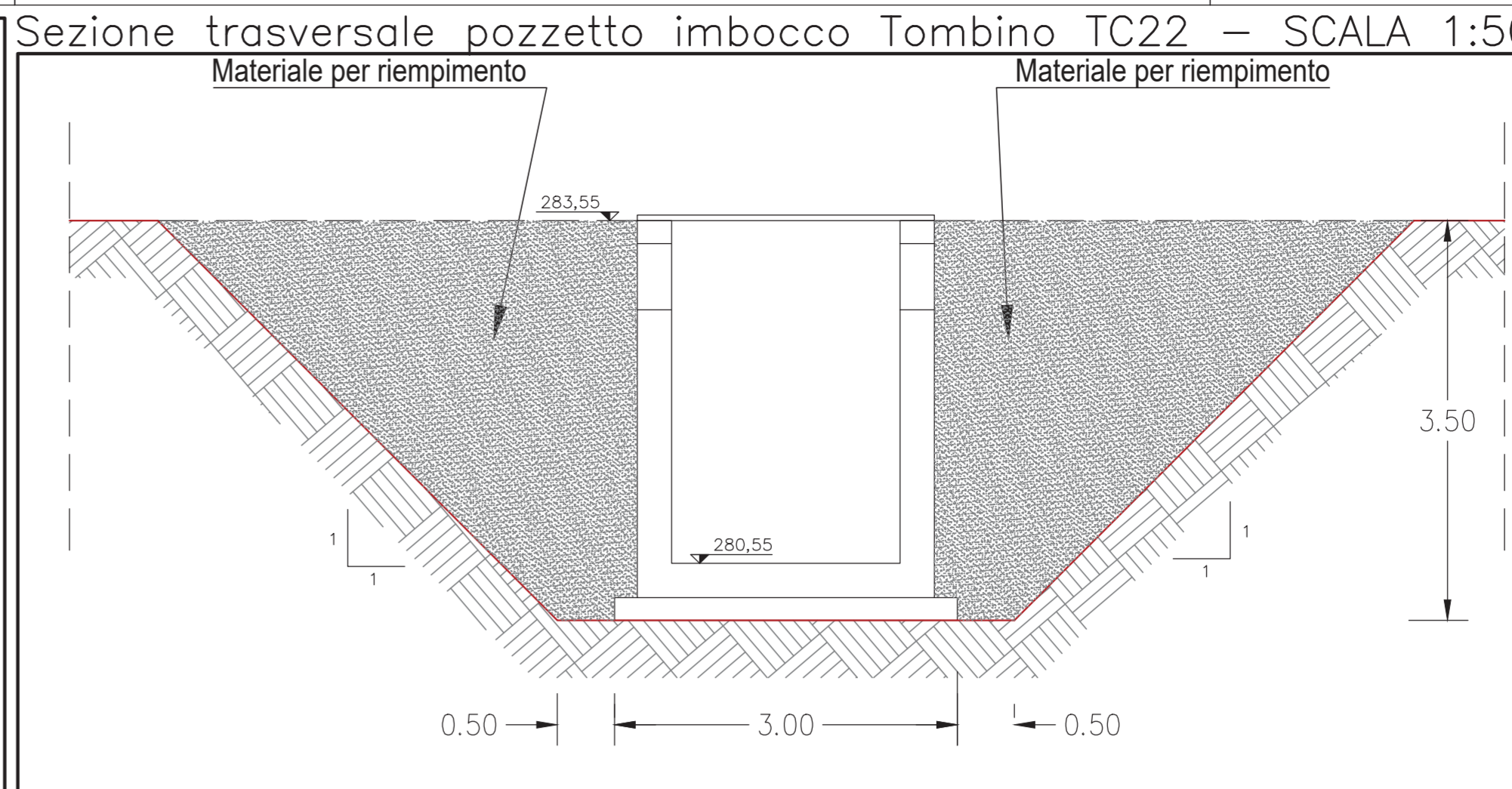
TOMBINO CIRCOLARE TC22 SCARICO RAMPA B - INTERPODERALE SUD EST

SEZIONE 5-5

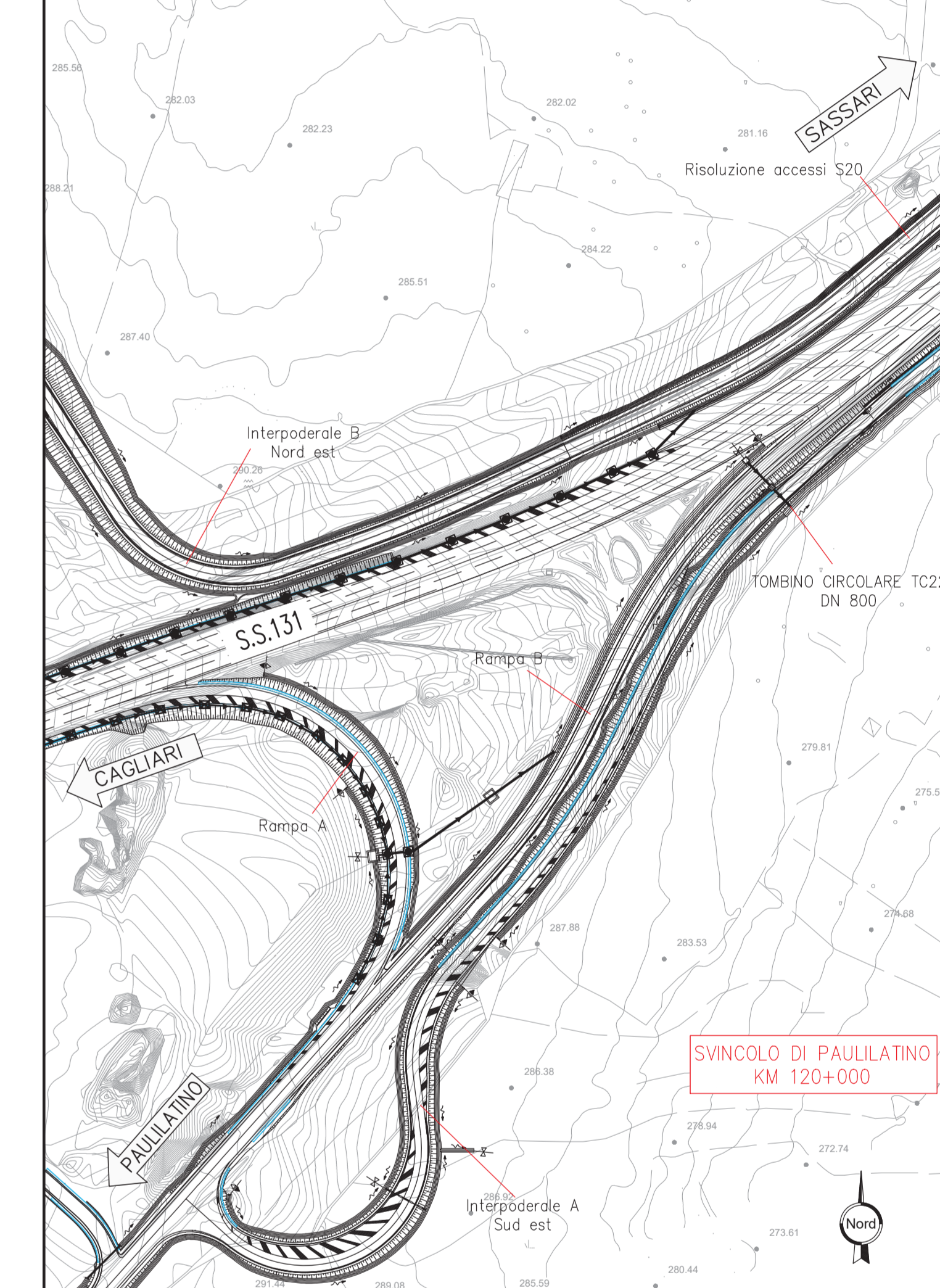


QT.RIF. 275,000

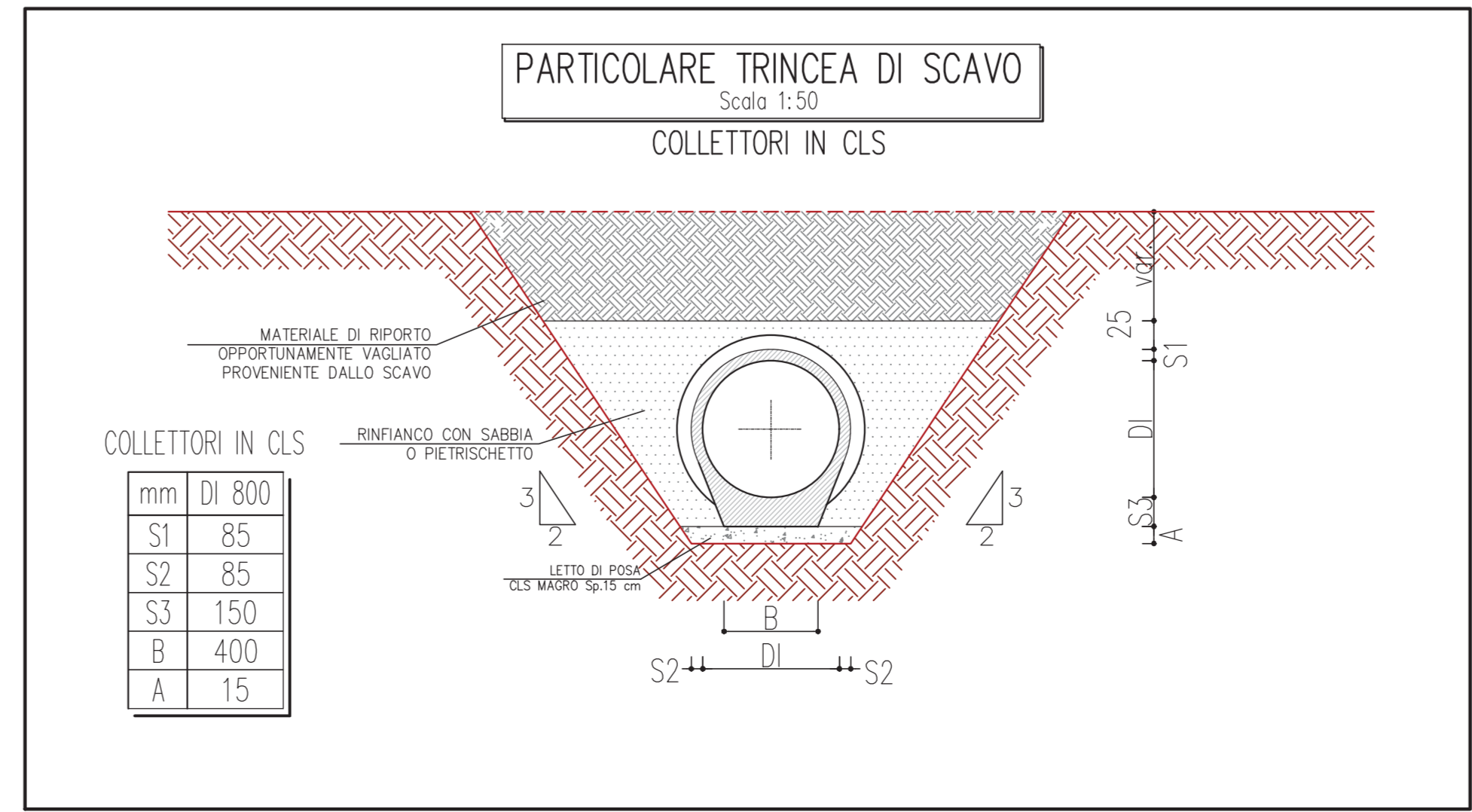
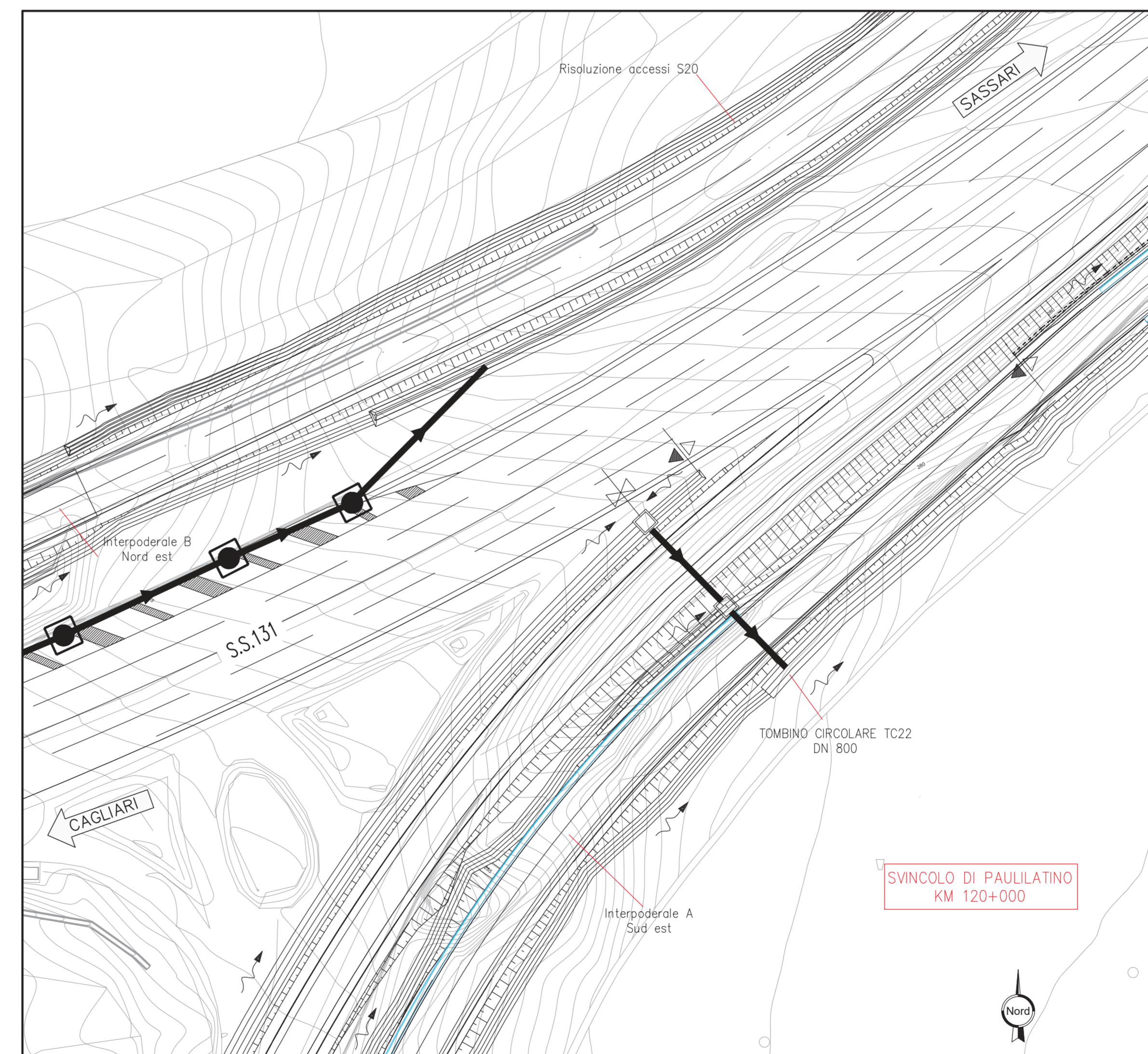
QUOTE TERRENO	283,450	283,420	283,415		281,868	281,150	281,150	280,879		282,045	282,215	281,397	281,335	281,368	281,365		281,334		280,769	280,472
DIST.PARZIALI TERRENO	1,547	1,507		6,019	2,626	0,496	1,838	2,894		0,637	1,325	0,403	0,432		3,049			5,880		5,147
QUOTE PROGETTO		283,438	283,207		282,892					281,739	281,482	281,682	281,482		281,480		281,394	281,378	281,378	281,204
DIST.PARZIALI PROGETTO				6,780						0,834	3,000				2,842		1,300			



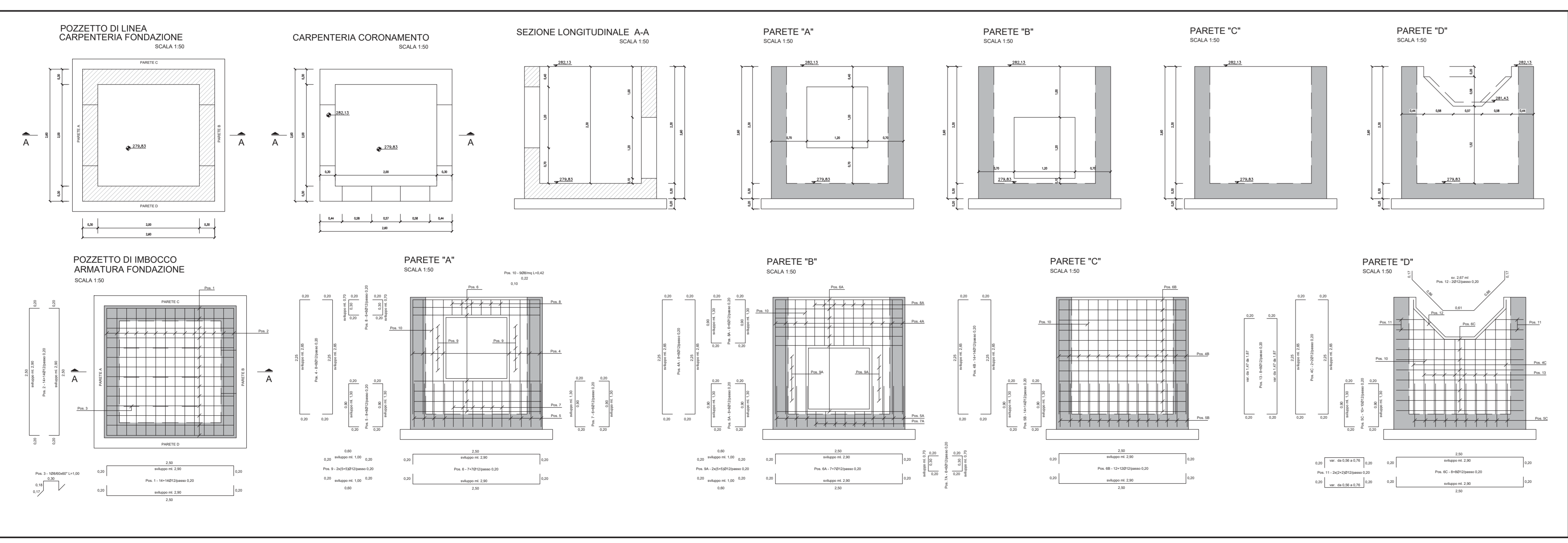
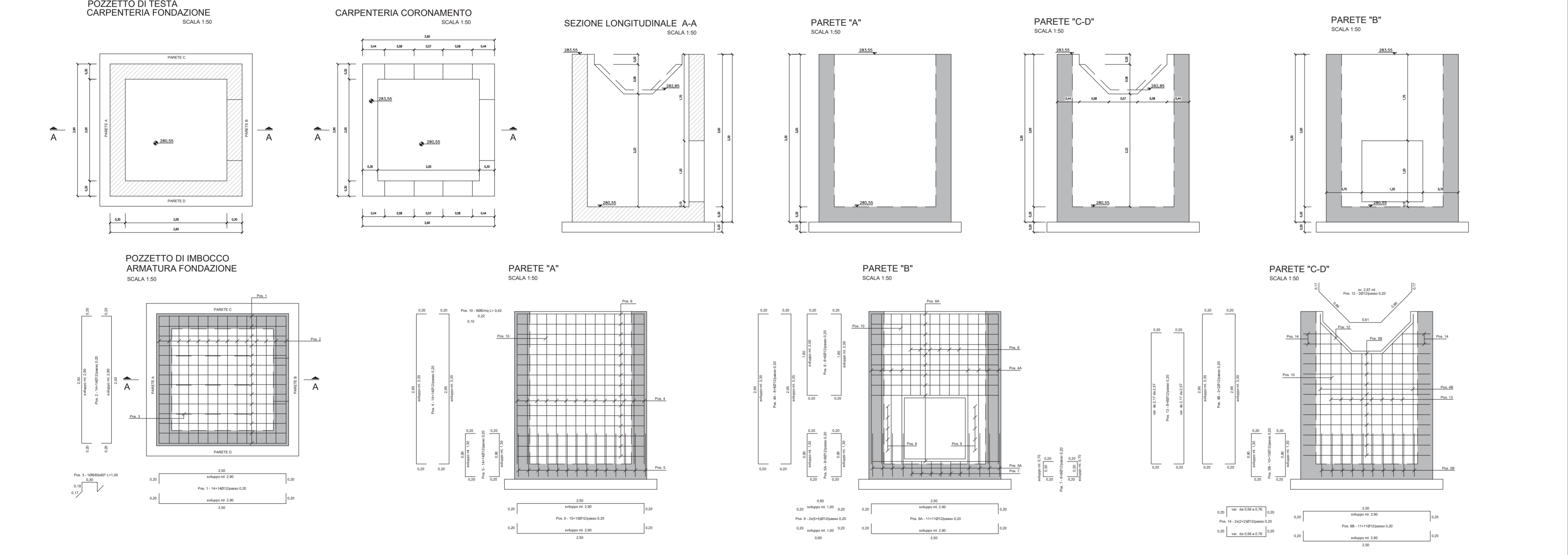
PLANIMETRIA - SCALA 1:2000



PLANIMETRIA - SCALA 1:500



TC22 su V01 - Rampa B sez.18- D800 in cls



Sanas
GRUPPO FS ITALIANE Direzione Progettazione e Realizzazione Lavori

S.S.131 DI "CARLO FELICE"
Adeguamento e messa in sicurezza della S.S.131
Risoluzione dei nodi critici 2°stralcio
dal km 108+300 al km 158+000

PROGETTO ESECUTIVO CA284

R.T.I. DI PROGETTAZIONE: Mandataria **PROPTER** Via C.B. Saraceni n°5 20122 - Milano Tel. 02 4787911 Fax. 02 4787912 Mandante **SPS** Via Arimateo n°3 20132 - Milano Tel. 02 421307 Fax. 02 421307

PROGETTISTI: Ing. Riccardo Formichi - Pro Inter srl (Integratore prestazioni specialistiche) Direzione Ing. di Milano n. 18045 Ing. Nicola D'Alvaresato - Delta Ingegneria srl Direzione Ing. di Bergamo n. 4205 IL GEOLOGO: Dott. Gian. Massimo Mazzonara - Pro Inter srl Albo Geol. Lombardo n. 4792 COORDINATORE PER LA SICUREZZA IN FASI DI PROGETTAZIONE: Ing. Diego Ceccherini Direzione Ing. di Milano n. 15813 VISTO IL RESP. DEL PROCEDIMENTO: Dott. Ing. Salvatore Frasca

PROTOCOLLO DATA

TOMBINI IDRAULICI CIRCOLARI
Nuovo svincolo di Paulliatino al km 120+000
TC22 su V01 - Rampa B sez.18- D800 in cls

CODICE PROGETTO	LM PROJ. N. PROJ.	NOME FILE	REVISIONE	SCALA
L0PLSQ E 1901		T00TM37STRDIO1B	B	1/500
D				
C				
B				
A				
REV.	DESCRIZIONE	DATA	REDATTO	VERIFICATO