PIANTA
SCALA 1:100

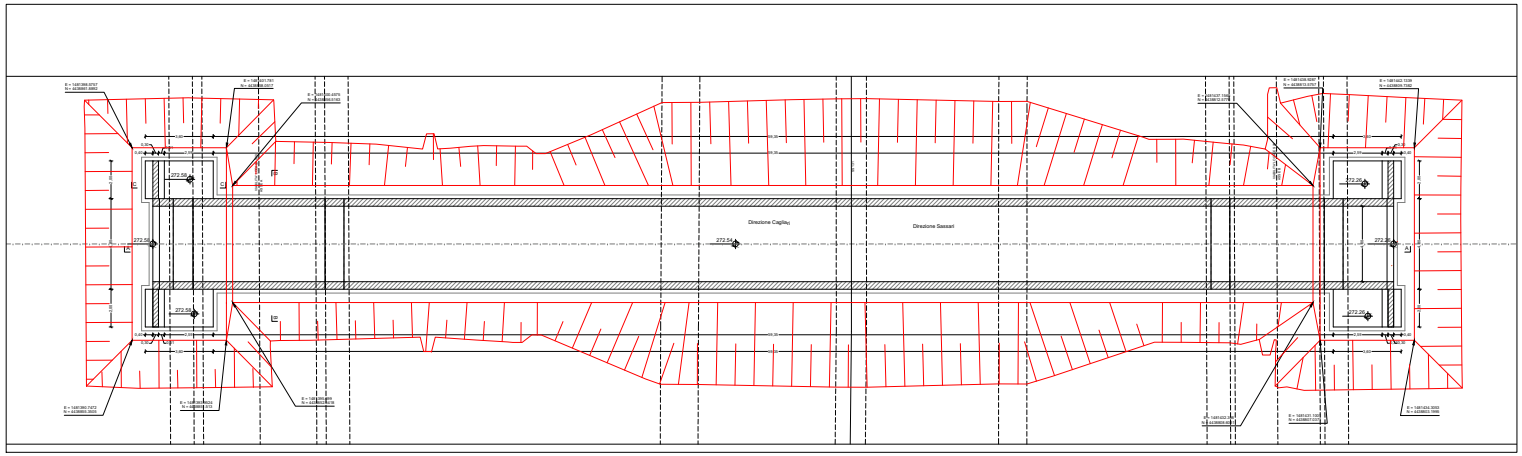

PLANIMETRIA
SCALA 1:500

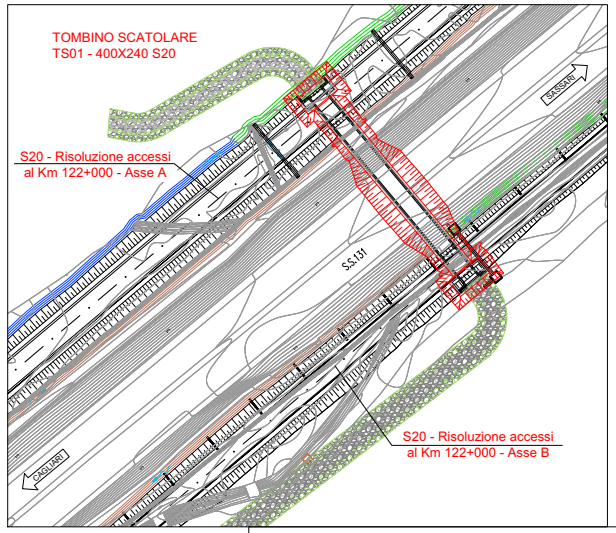

SEZIONE A - A
SCALA 1:100

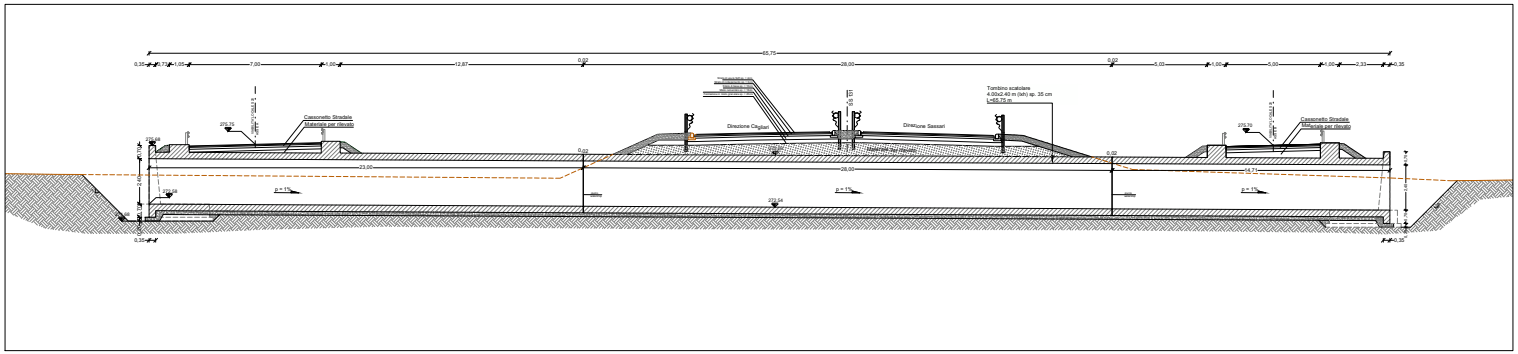

SEZIONE C - C
SCALA 1:50

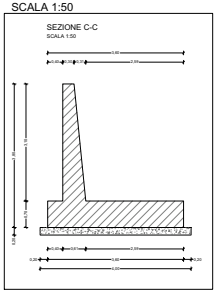

KEY MAP 1:5000

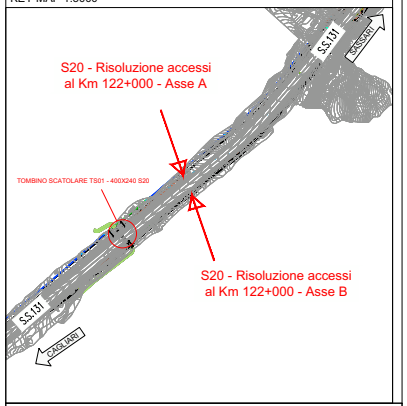

PROSPETTO EST
SCALA 1:50

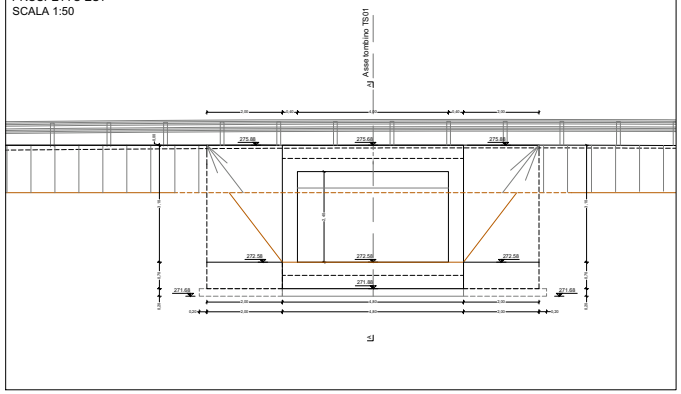

PROSPETTO OVEST
SCALA 1:50

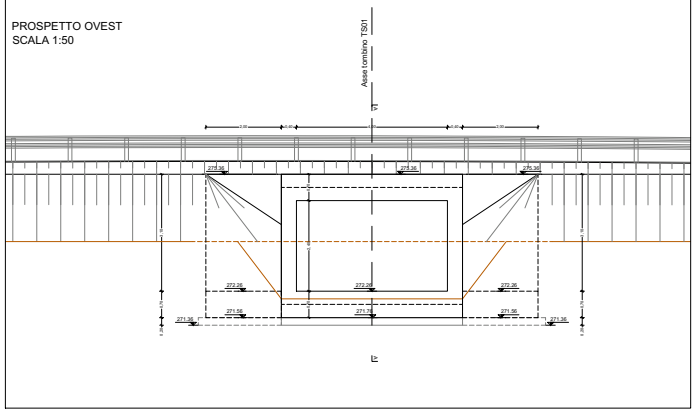

SEZIONE B - B
SCALA 1:50

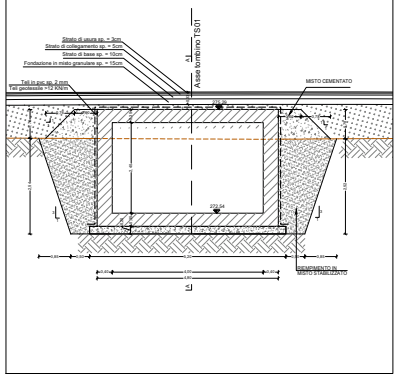

anas
GRUPPO FS ITALIANE
Direzione Progettazione e Realizzazione Lavori

S.S.131 DI "CARLO FELICE"
Adeguamento e messa in sicurezza della S.S.131
Risoluzione dei nodi critici 2°stralcio
dal km 108+300 al km 158+000

PROGETTO ESECUTIVO — CA284

R.T.I. di PROGETTAZIONE:
Mandataria: PRO ITER — Via G.B. Sammartini n°9, 20125 – Milano, Tel. 02 67070411, email:info@proiter.it
Mandante: Via Artemide n°3, 92100 Agrigento, Tel. 0922 521009, email: delta@ingegneriadelta.it

PROGETTISTI:
Ing. Riccardo Formisini – Pro Iter srl (integratore prestazioni specialistiche) Ordine Ing. di Milano n. 18045
Ing. Nicolò D'Alessandro – Delta Ingegneria srl Ordine Ing. di Agrigento n. 1885
IL GEOLOGO:
Dott. Geol. Massimo Mastrangelo – Pro Iter srl Albo Geol. Lombardia n. A762
COORDINATORE PER LA SICUREZZA IN FASE DI PROGETTAZIONE
Ing. Diego Cecchverel Ordine Ing. di Milano n. 15812
VISTO IL RESP. DEL PROCEDIMENTO
Dott. Ing. Salvatore Fresca
PROTOCOLLO | DATA

OPERE D'ARTE MINORI — Tombini idraulici
Scatolare pk 121+ 220 - TS01 su S020 400 x 240 cm
carpenteria

CODICE PROGETTO			NOME FILE	REVISIONE	SCALA
PROGETTO	LIV. PROG.	N. PROG.	T00TM01STRCP01B		
LOPSD	E	1901	CODICE ELAB. T00TM01STRCP01	B	vari

REV.	DESCRIZIONE	DATA	REDATTO	VERIFICATO	APPROVATO
D					
C					
B	REVISIONE PER ISTRUTTORIA, VERIFICA E CONTROLLI D.LGS. 35/11	Aprile 2021	Ing.D. D'ALESSANDRO	Ing. M. CARUNO	Ing.N. D'ALESSANDRO
A	Emissione	Marzo 2020	Ing.D. D'ALESSANDRO	Ing. M. CARUNO	Ing.N. D'ALESSANDRO