STRALCIO VINCOLI scala 1:5.000

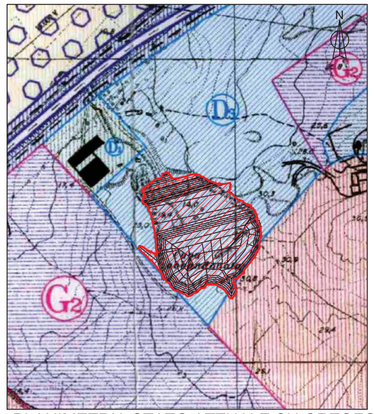

STRALCIO USO DEL SUOLO scala 1:5.000

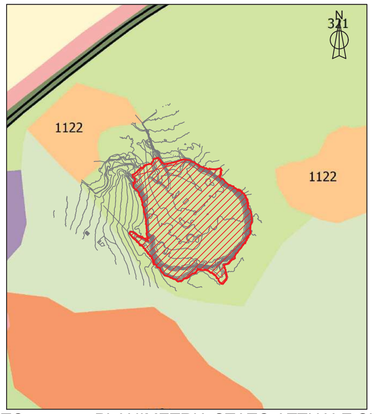

STRALCIO PUC scala 1:5.000

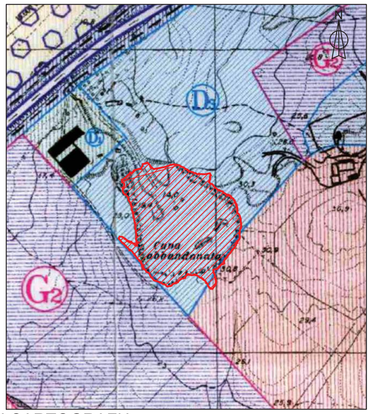

RIPRISTINO VEGETAZIONALE PLANIMETRIA scala 1:1.000

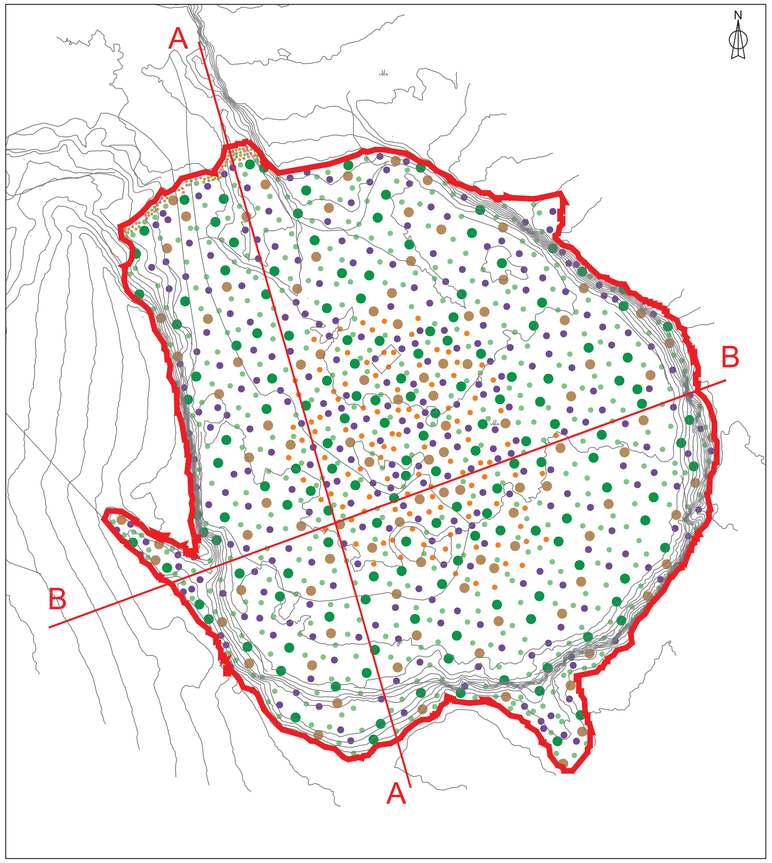

PLANIMETRIA STATO ATTUALE SU ORTOFOTO
scala 1:2.000

PLANIMETRIA STATO ATTUALE SU CARTOGRAFIA
scala 1:2.000

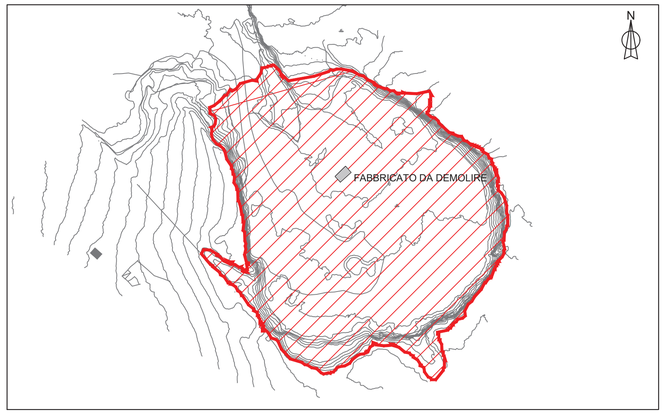

LEGENDA

RIPRISTINO VEGETAZIONALE PLANIMETRIA

- *Pistacia lentiscus*
- *Rhamnus alaternus*
- *Myrtus communis*
- *Spartium junceum*
- *Asphodelus microcarpus*
- *Cistus incanus*
- *Cistus salvifolius*

SEZIONI

- Materiale di deposito
- MA 1 - Massa arbustiva di piccola dimensione e poco eterogenea in specie e fitta
- MA 2 - Massa arbustiva di medio-grande dimensione delle specie, eterogenea e fitta
- MA 3 - Massa arbustiva di media dimensione ed eterogeneità delle specie e poco fitta

Numero di individui per specie utilizzate nell'ambito dei sesti di impianto previsti

	Tramatza							
Sesto di impianto	Superficie*	*Cistus incanus*	*Cistus salvifolius*	*Pistacia lentiscus*	*Rhamnus alaternus*	*Myrtus communis*	*Asphodelus macrocarpus*	*Spartium junceum*
MA 1	110	25	20					
MA 2	24025			96	96	289	385	
MA 3	6820			82	110	110	110	164

* Indicazione in mq

PLANIMETRIA STATO ATUALE SU ORTOFOTO E CARTOGRAFIA

- Perimetrazione Area di deposito

STRALCIO USO DEL SUOLO

- 1122 - Fabbricati rurali
- 1211 - Insediamenti industriali/artig. e comm. e spazi annessi
- 1421 - Aree ricreative e sportive
- 2111 - Seminativi in aree non irrigue
- 321 - Aree a pascolo naturale

STRALCIO PUC del comune di Tramatza

- G1 - Sottozona Impianti tecnologici
- E2 - Sottozona Aree con estensione prevalente per la fuzione agricolo produttiva
- D1 - Sottozona Artigianale - Commerciale parzialmente compressa
- D3 - Sottozona Artigianale - Commerciale regolamentata con P.A.

SEZIONI SISTEMAZIONE scala 1:500

SEZIONE A-A'



SEZIONE B-B'



Interventi in progetto:

1 - Perlustrazione, disgaggio e bonifica preliminare delle scarpate e pendici rocciose (Art. E.03.003)

2 - Sfalcio dell'erba eseguita con attrazzatura idonea della superficie di rimodellamento (Art. PA.VE.02)

3 - Intervento di rimodellamento con materiale proveniente dagli scavi (mc 272.296,250)

4 - Ricostituzione dell'orizzonte superficiale di suolo (Art. A.02.004)

5 - Ripristino della funzionalità pedoagronomica (Art. F.01.009.a)

6 - Rinaturalizzazione con impianto di essenze arbustive e arboree autoctone

anas
GRUPPO FS ITALIANE
Direzione Progettazione e Realizzazione Lavori

S.S.131 DI "CARLO FELICE"
Adeguamento e messa in sicurezza della S.S.131
Risoluzione dei nodi critici 2°stralcio
dal km 108+300 al km 158+000

PROGETTO ESECUTIVO — CA284

R.T.I. di PROGETTAZIONE:

Mandataria
PRO ITER Progetto Infrastrutture Territorio s.r.l.
Via G.B. Sammartini n°5
20125 – Milano
Tel. 02 6787911
email:mail@proiter.it

Mandante
delta ingegneria
Via Artemide n°3
92100 Agrigento
Tel. 0922 421007
email: delta:ingegneria@pec.it

PROGETTISTI:
Ing. Riccardo Formichi – Pro Iter srl (Integratore prestazioni specialistiche)
Ordine Ing. di Milano n. 18045
Ing. Nicola D'Alessandro – Delta Ingegneria srl
Ordine Ing. di Agrigento n. A995

IL GEOLOGO
Dott. Geol. Massimo Mezzanzanica – Pro Iter srl
Albo Geol. Lombardia n. A762

COORDINATORE PER LA SICUREZZA IN FASE DI PROGETTAZIONE
Ing. Diego Ceccherelli
Ordine Ing. di Milano n. 15813

VISTO: IL RESP. DEL PROCEDIMENTO
Dott. Ing. Salvatore Frasca

PROTOCOLLO | DATA

ORDINE DEGLI INGEGNERI DELLA PROVINCIA DI MILANO — DOTT.ING. FORMICHI RICCARDO — Sez. A. Settori: a) civile e ambientale b) industriale c) dell'informazione — n° A 18045

Ordine degli Ingegneri della Provincia di Agrigento — N. A 995 — Dott. Ing. Nicola D'Alessandro

INTERVENTI DI INSERIMENTO PAESAGGISTICO E AMBIENTALE
Sistemazione ambientale del sito di deposito "S.Margherita"

CODICE PROGETTO (PROGETTO / LIV. PROG. / N. PROG.)	NOME FILE / CODICE ELAB.	REVISIONE	SCALA
LOPLSQ E 1901	T00IA00AMBDI03A.pdf / T00IA00AMBD103	A	VARIE

REV.	DESCRIZIONE	DATA	REDATTO	VERIFICATO	APPROVATO
D					
C					
B					
A	REVISIONE PER ISTRUTTORIA, VERIFICA E CONTROLLI D.LGS. 35/11	Aprile 2021	Ing.D. D'ALESSANDRO	Ing. M. CARLINO	Ing.N. D'ALESSANDRO