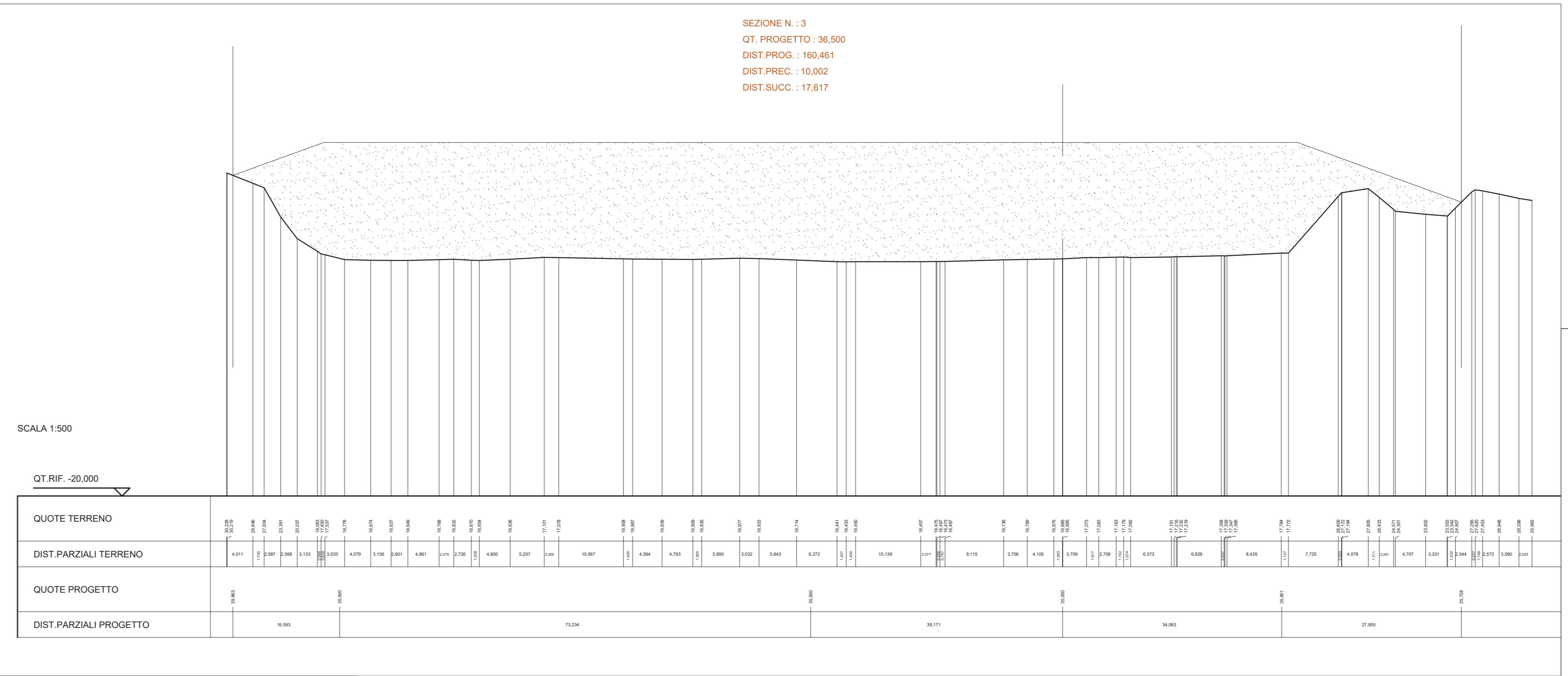
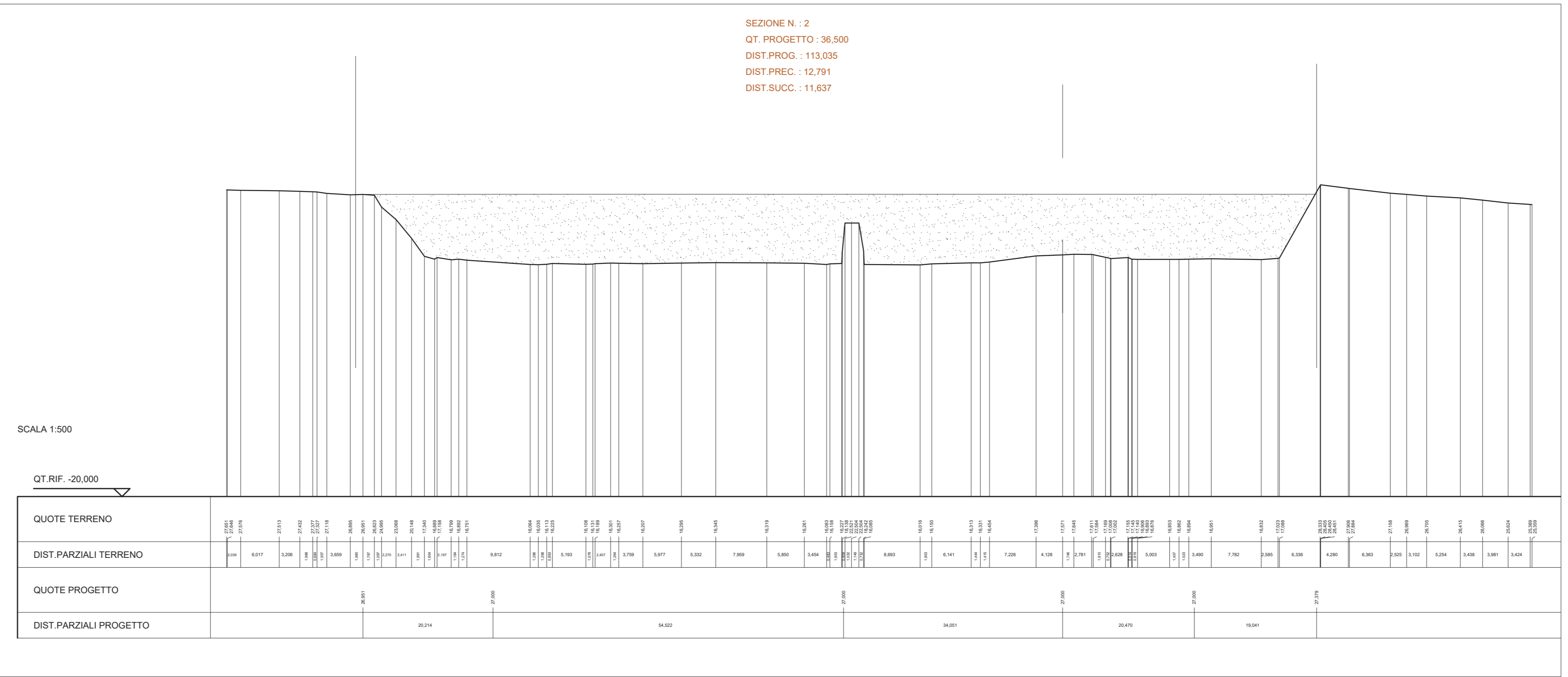
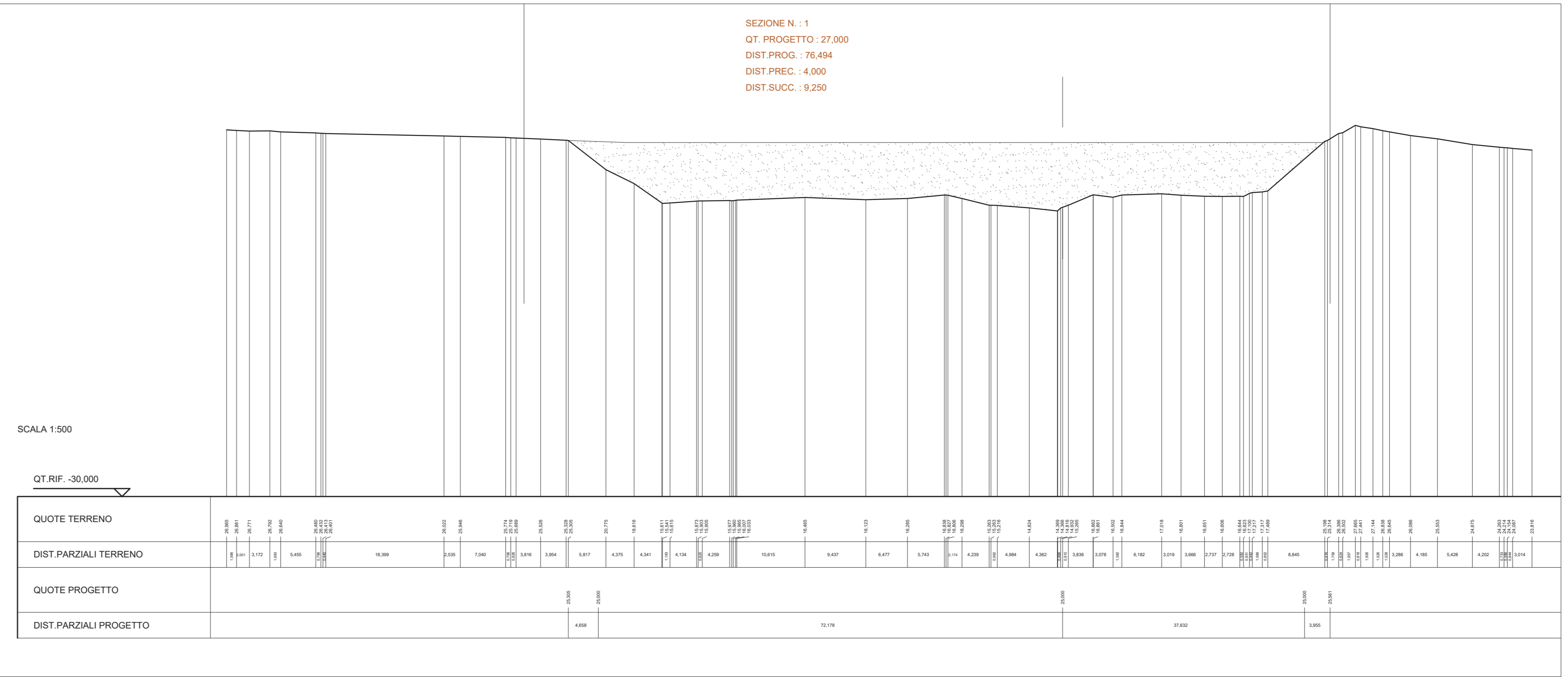
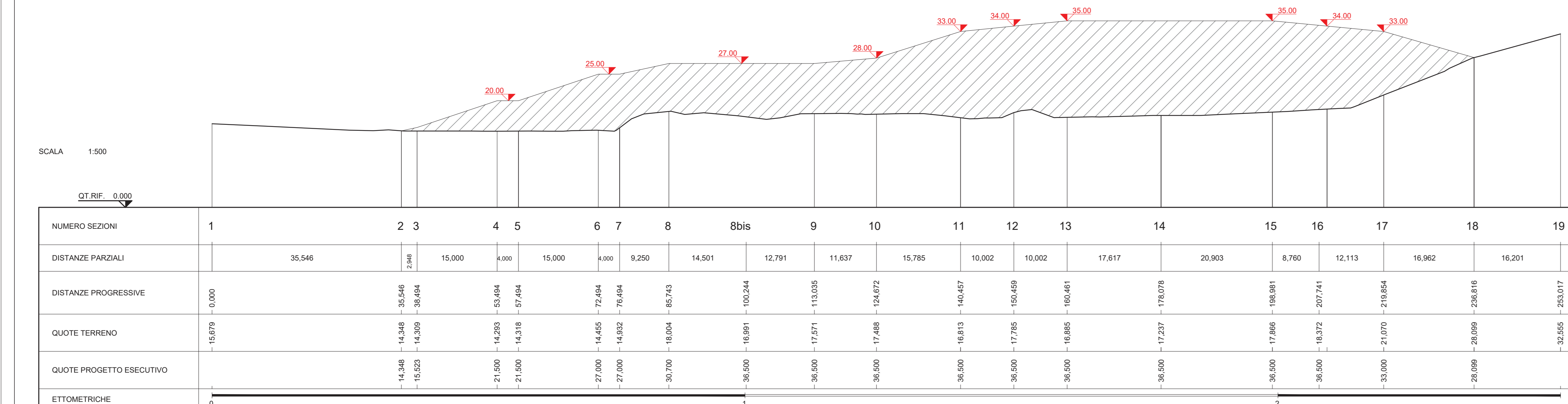




PLANIMETRIA AREA DEPOSITO TRAMATZA al km 103+200  
SCALA 1:500

PROFLO LONGITUDINALE AREA DEPOSITO TRAMATZA al km 103+200  
SCALA 1:500



Volume del riempimento = [mc] 272.296,250

**Direzione Progettazione e Realizzazione Lavori**

S.S.131 DI "CARLO FELICE"  
Adeguamento e messa in sicurezza della S.S.131  
Risoluzione dei nodi critici 2° stralcio  
dal km 108+300 al km 158+000

**PROGETTO ESECUTIVO** CA284

R.T.I. di PROGETTAZIONE: **Mandataria PRO ITER** Via G.B. Sommarivoli n°3, 20123 - Milano  
Ing. Riccardo Formich - Pro. Ter. n° Integratore prestazioni specialistiche  
Oria Ing. di Milano n. 18542  
Ing. Nicola D'Assandrea - Della Ing. n. 4395  
Ing. Diego Di Giacomo - Della Ing. n. 4395  
Ing. Diego Di Giacomo - Della Ing. n. 4395  
Ing. Aldo Galli - Lombardia n. 4762

**Mandante** Via Ardenne n°3, 20155 - Milano  
Ing. M. Carino - Della Ing. n. 4395  
Ing. N. Formich - Della Ing. n. 4395  
Ing. S. Pignatelli - Della Ing. n. 4395

**PROGETTISTI:**  
Ing. Riccardo Formich - Pro. Ter. n° Integratore prestazioni specialistiche  
Oria Ing. di Milano n. 18542  
Ing. Nicola D'Assandrea - Della Ing. n. 4395  
Ing. Diego Di Giacomo - Della Ing. n. 4395  
Ing. Aldo Galli - Lombardia n. 4762

**IL GEOLOGO:**  
Dott. Carlo Massimo Mazzanico - Pro. Ter. n° Integratore prestazioni specialistiche  
Albo Geol. Lombardia n. 4762

**COORDINATORE PER LA SICUREZZA IN FASE DI PROGETTAZIONE:**  
Ing. Diego Di Giacomo - Della Ing. n. 4395

**PROTEZIONE CIVILE:**  
Dott. Ing. Salvatore Frasca

**PROTOCOLLO** DATA

INTERVENTI DI INSERIMENTO PAESAGGISTICO E AMBIENTALE  
Sito di deposito "S.Margherita" - Planimetria rilievo, profilo longitudinale e sezioni

PROGETTO	UV. PROG.	N. PROG.	NO. FILE	REVISIONE	SCALA
L0PLSQ	E	1901	T00IA00AMB0104.pdf	A	VAIE

REV.	DESCRIZIONE	DATA	REDATTO	VERIFICATO	APPROVATO
A	REVISIONE PER ISTRUTTORIA, VERIFICA E CONTROLLI D.LGS. 35/11	Aprile 2021	Ing. D'ALESSANDRO	Ing. M. CARINO	Ing. R. D'ALESSANDRO