
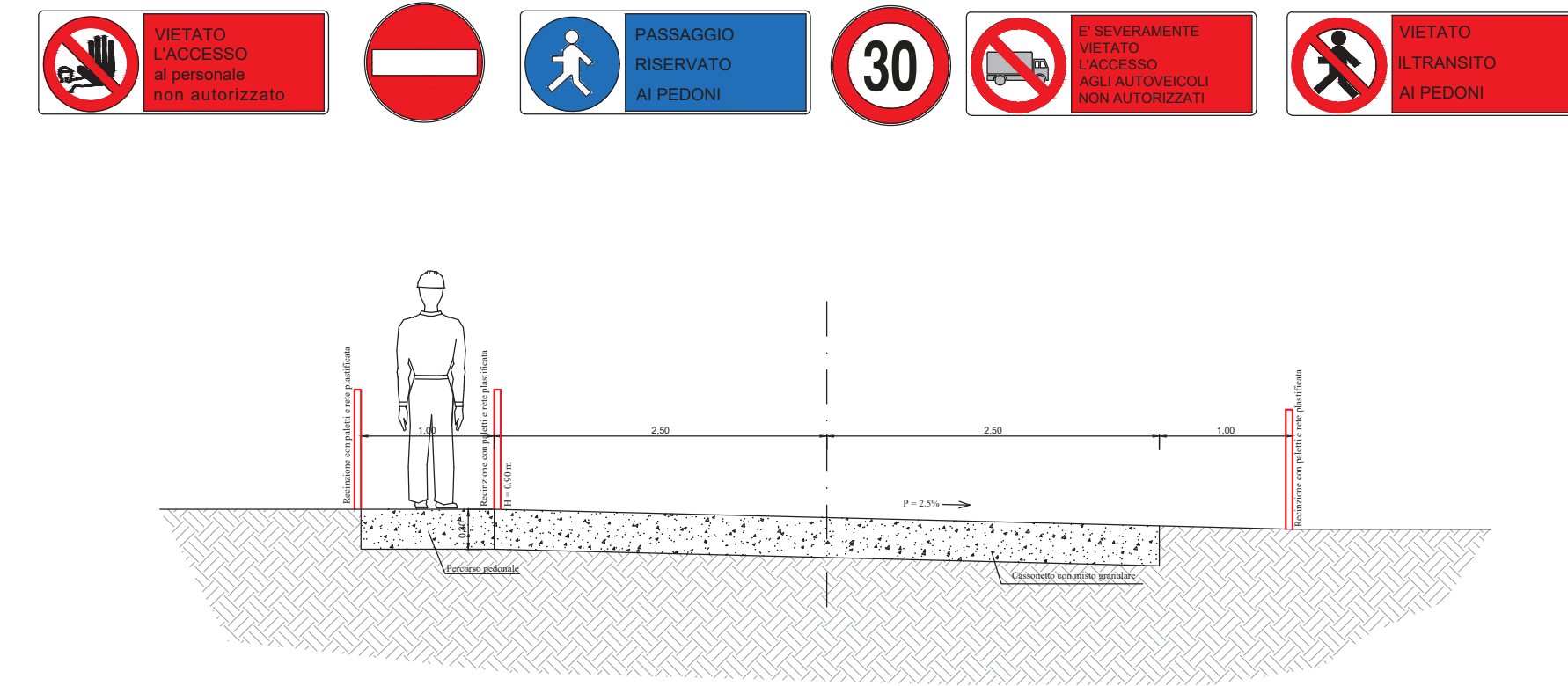



PLANIMETRIA PISTA DI CANTIERE PT.08 - SCALA 1:500



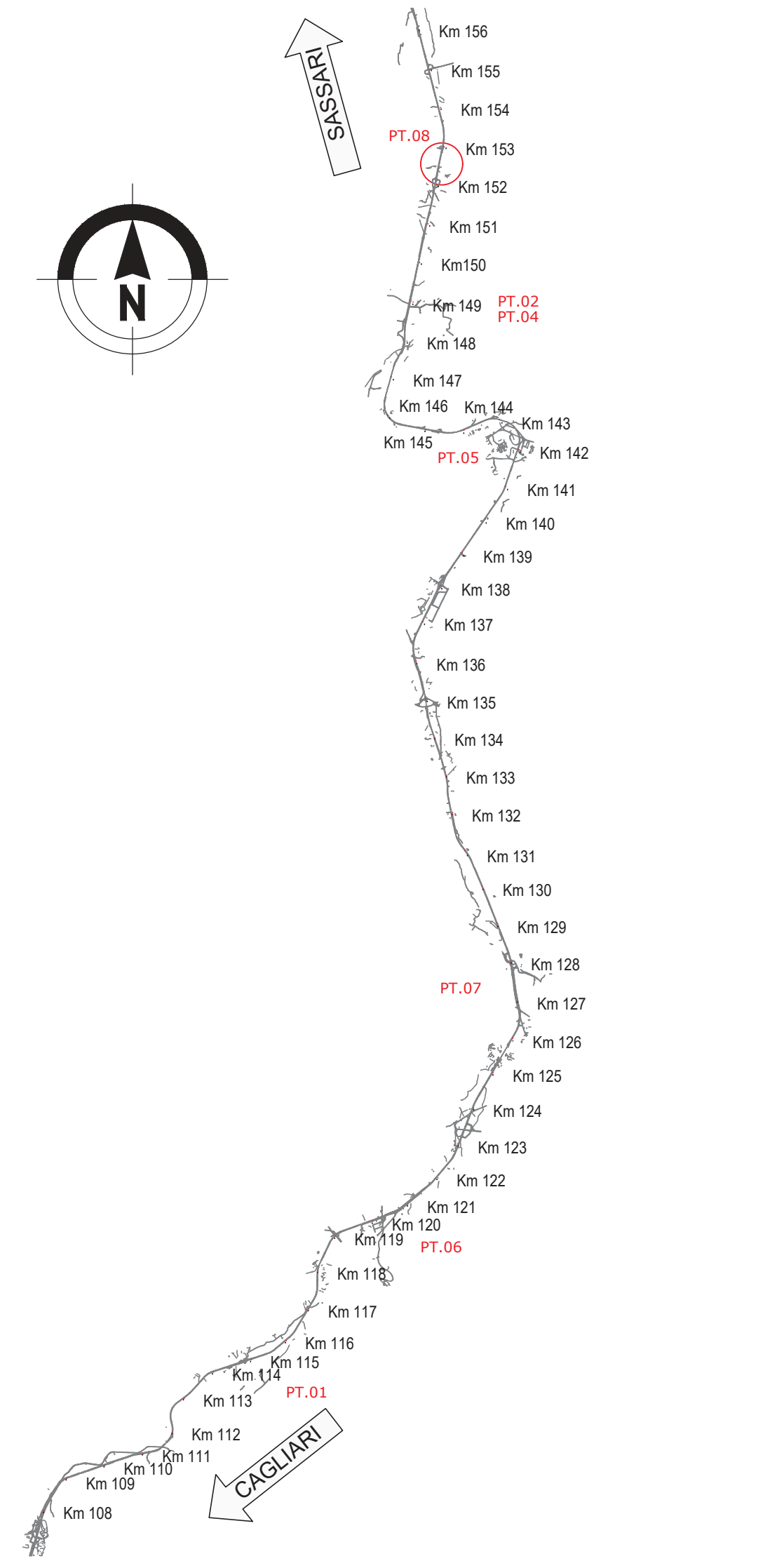
Sezione tipo
R= 1:25



PISTA DI CANTIERE PT.08
PROFLO LONGITUDINALE - SCALA 1:1.000/100



KEY-PLAN



Sanas
GRUPPO FS ITALIANE Direzione Progettazione e Realizzazione Lavori

S.S.131 DI "CARLO FELICE"
Adeguamento e messa in sicurezza della S.S.131
Risoluzione dei nodi critici 2°stralcio
dal km 108+300 al km 158+000

PROGETTO ESECUTIVO CA284

R.T.I. di PROGETTAZIONE: **Mandataria** **PROITER** (Via C.B. Sommariva n°3 00102 - Roma) **Mandante** **AS** (Via Ardeata n°13 00100 - Agropoli)

PROGETTISTI: Ing. Riccardo Fornelli - Pro Inter srl (Integratore prestazioni specialistiche) / Ing. Nicola D'Annunzio - Delta Ingegneria srl / Ing. Diego Cirichetti - Delta Ingegneria srl / Ing. Nicola D'Annunzio - Delta Ingegneria srl / Ing. Gualt. Massimo Mazzacane - Pro Inter srl / Albo Geol. Lombardo n. 4762

COORDINATORE PER LA SICUREZZA IN FASE DI PROGETTAZIONE: Ing. Diego Cirichetti - Delta Ingegneria srl (Ortina Ing. di Milano n. 15813)

VISTO: IL RESP. DEL PROCEDIMENTO: Dott. Ing. Salvatore Frasca

PROTOCOLLO DATA

PROGETTO	USC. PROC.	NO. PROC.	REVISIONE	SCALA
LOPLSQ	E	1901	A	Varie
C				
D				
B				

REV.	DESCRIZIONE	DATA	REDATTO	VERIFICATO	APPROVATO
A	REVISIONE PER ISTRUTTORIA, VERIFICA E CONTROLLI D.LGS. 35/11	Aprile 2021	Ing. D. D'ALESSANDRO	Ing. M. CARLINO	Ing. N. D'ALESSANDRO