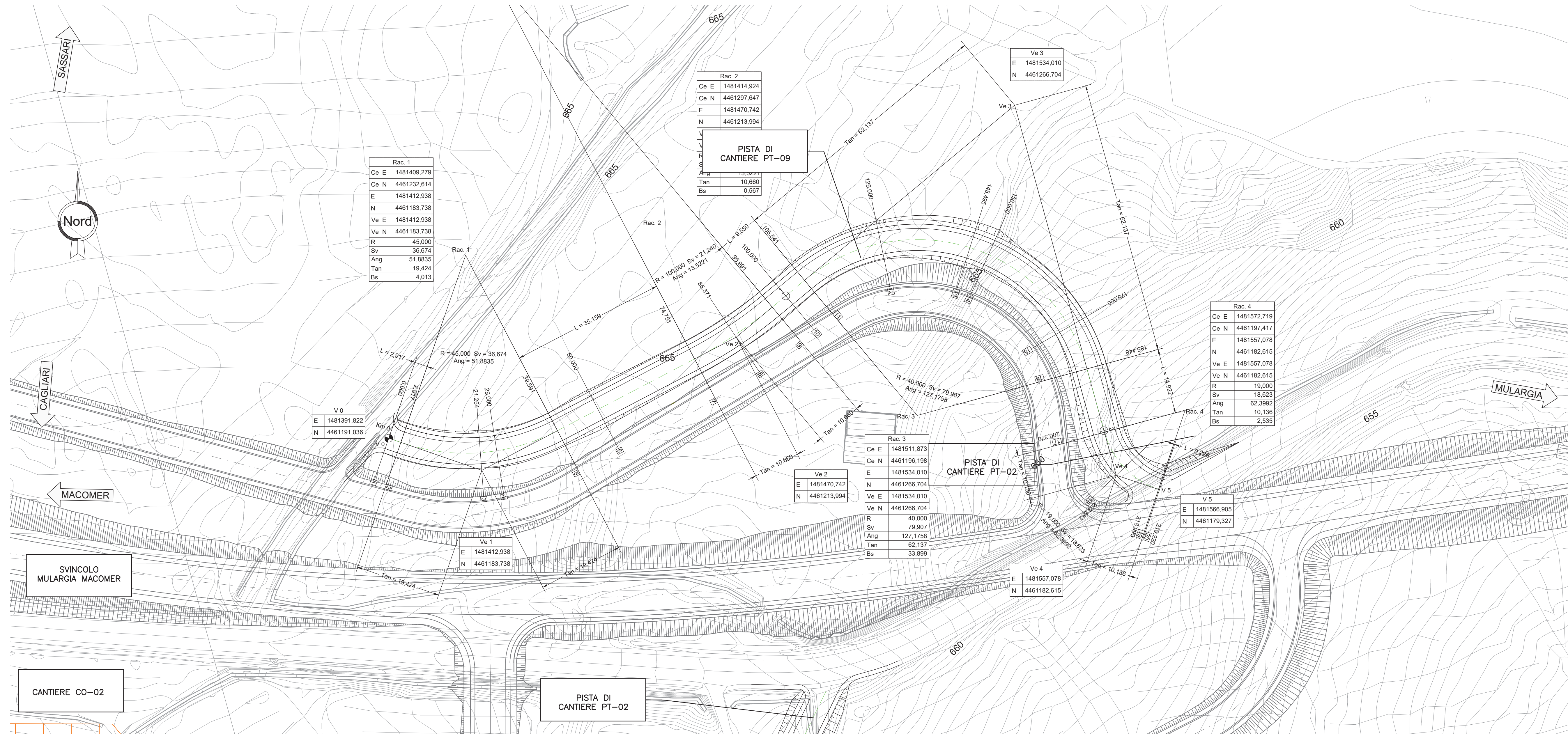
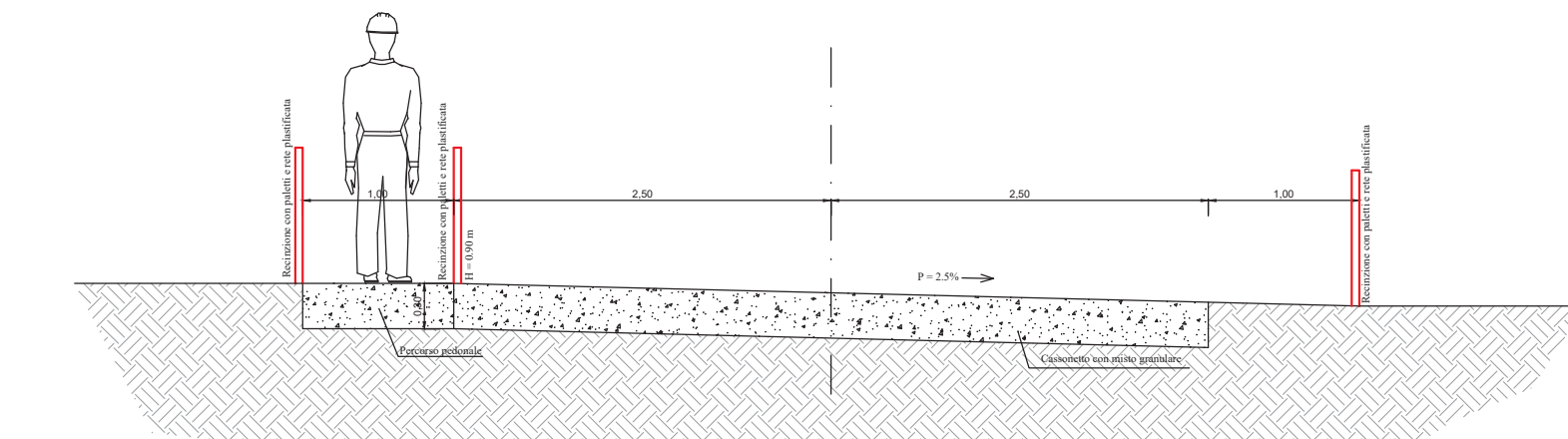
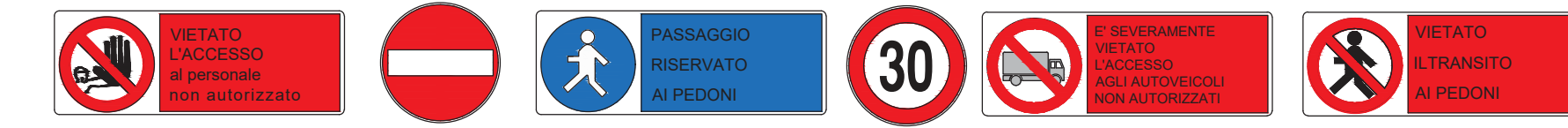


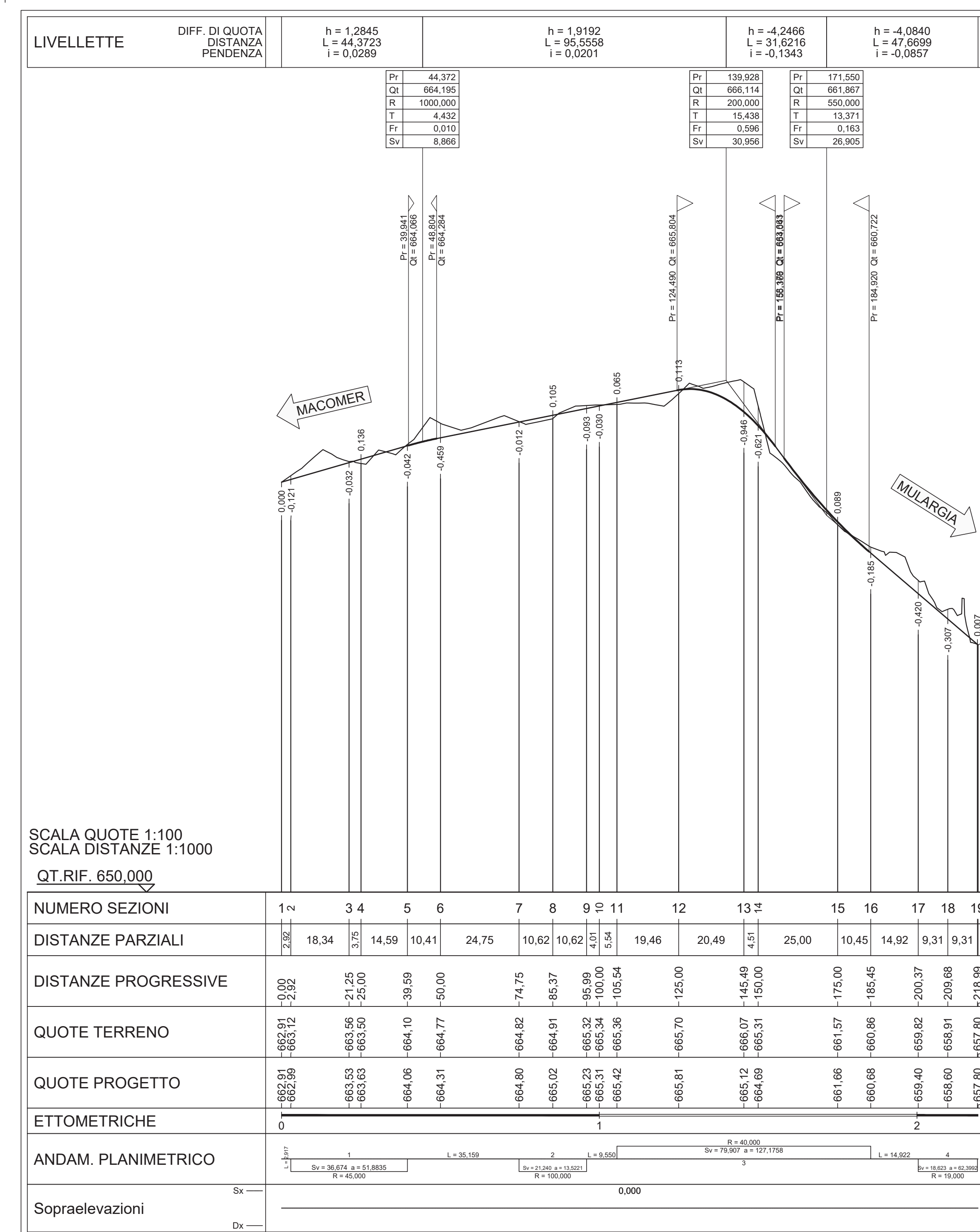
PLANIMETRIA PISTA DI CANTIERE PT.09 – SCALA 1:500



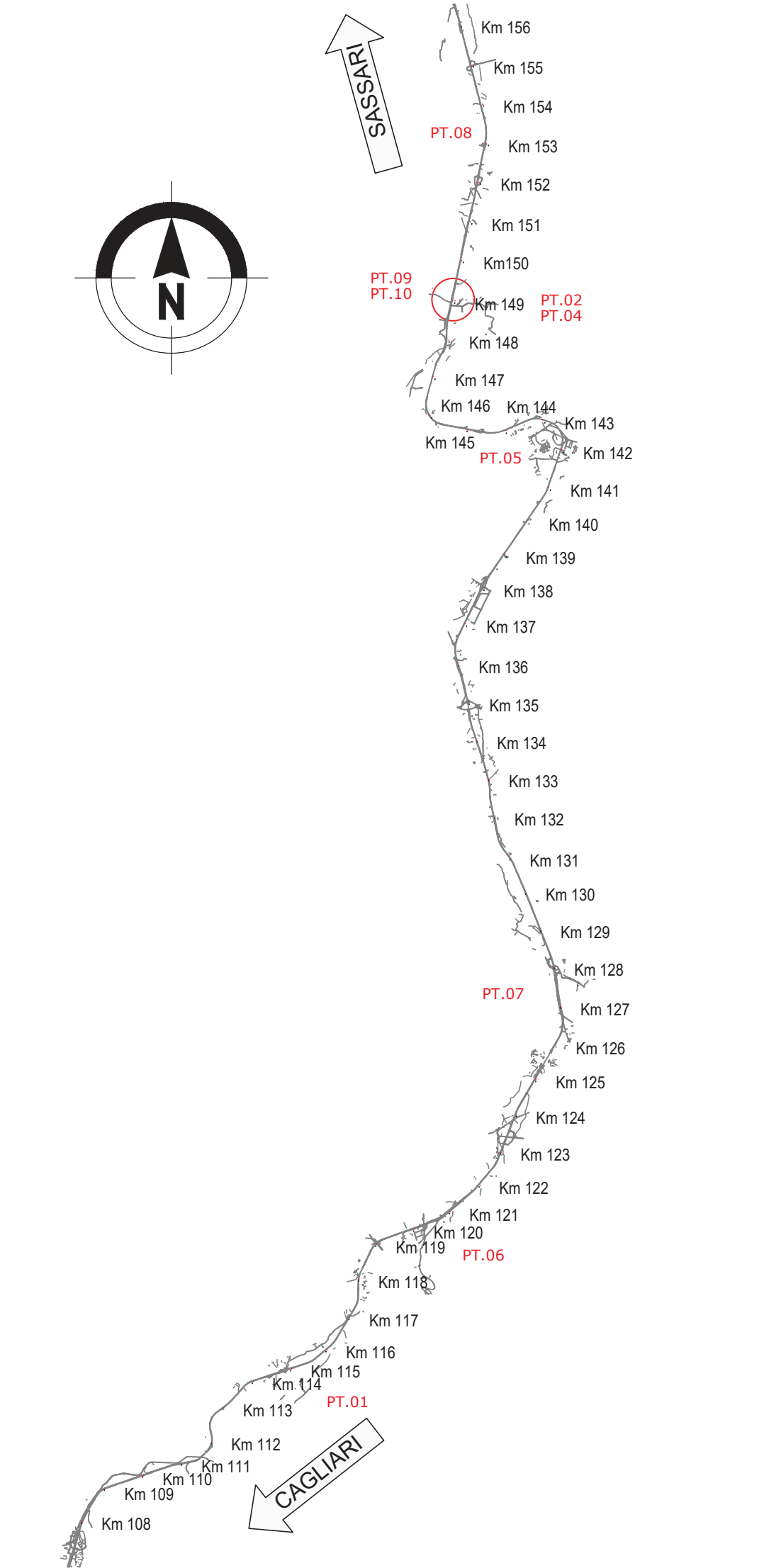
Sezione tipo
R= 1:25



PISTA DI CANTIERE PT.09
PROFILO LONGITUDINALE – SCALA 1:1.000/100



KEY-PLAN



Sanas
GRUPPO FS ITALIANE Direzione Progettazione e Realizzazione Lavori

S.S.131 DI "CARLO FELICE"
Adeguamento e messa in sicurezza della S.S.131
Risoluzione dei nodi critici 2°stralcio
dal km 108+300 al km 158+000

PROGETTO ESECUTIVO CA284

R.T.I. di PROGETTAZIONE: **Mandataria** **PROITER** (Via C.8. Sommarini n°3 20125 - Milano) **Mandante** **PROITER** (Via Arona n°13 02100 - Agropoli)

PROGETTISTI: Ing. Riccardo Formica - Pro Inter srl (Integratore prestazioni specialistiche) - Chianca Ing. di Milano n. 10545; Ing. Nicola D'Alessandro - Delta Ingegneria srl (Ordine Ing. di Agrigento n. A995)

IL GEOLOGO: Dott. Geo. Massimo Mazzoncarica - Pro Inter srl (Albo Geol. Lombardo n. A762); Dott. Geo. Giancarlo Cichonera - Chianca Ing. di Milano n. 13813

COORDINATORE PER LA SICUREZZA IN FASE DI PROGETTAZIONE: Ing. Diego Cichonera - Chianca Ing. di Milano n. 13813

VISTO: IL RESP. DEL PROCEDIMENTO: Dott. Ing. Salvatore Frasca

PROTOCOLLO DATA

FASE DI COSTRUZIONE
Pista temporanea PT09: Planimetria - Profilo

CODICE PROGETTO	PROGETTO	USC. PROC.	NO. PROC.	REVISIONE	SCALA
T00CA00CANPF08A.pdf	L	1	1901	A	Varie
PROGETTO	USC. PROC.	NO. PROC.	REVISIONE	SCALA	
L	1	1901	A	Varie	
C					
D					
B					
A	REVISIONE PER ISTRUTTORIA, VERIFICA E CONTROLLI D.LGS. 35/11	Aprile 2021	Ing. D. D'ALESSANDRO	Ing. M. CARLO	Ing. N. D'ALESSANDRO
REV.	DESCRIZIONE	DATA	REDATTO	VERIFICATO	APPROVATO