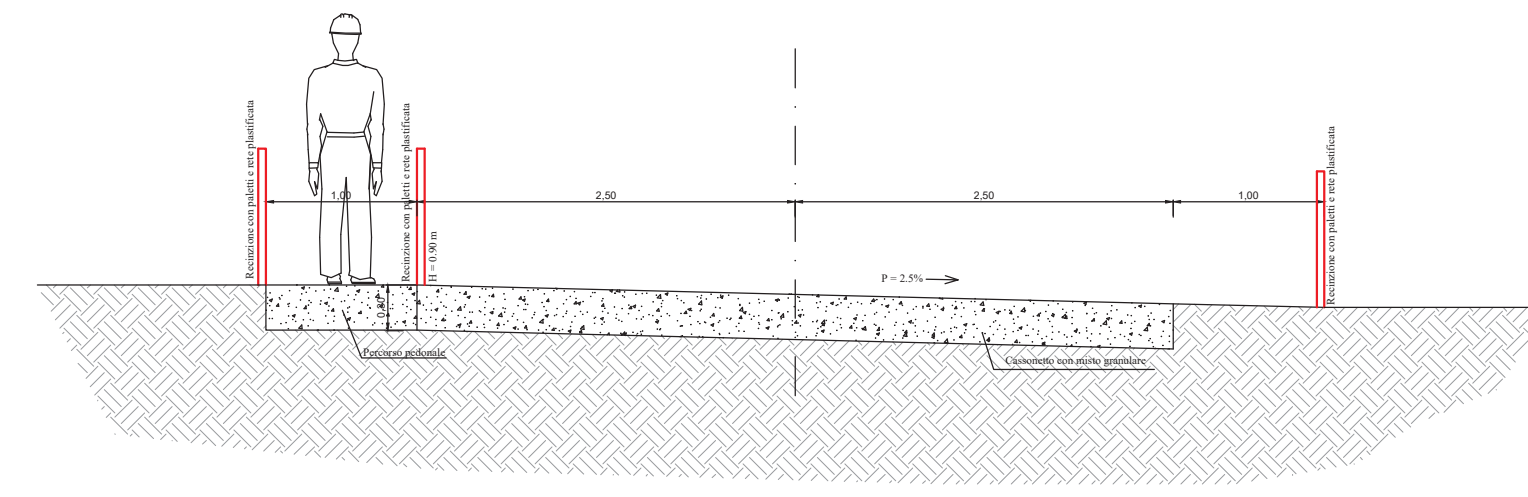
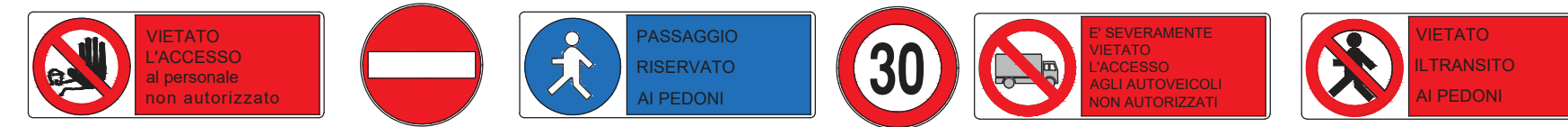


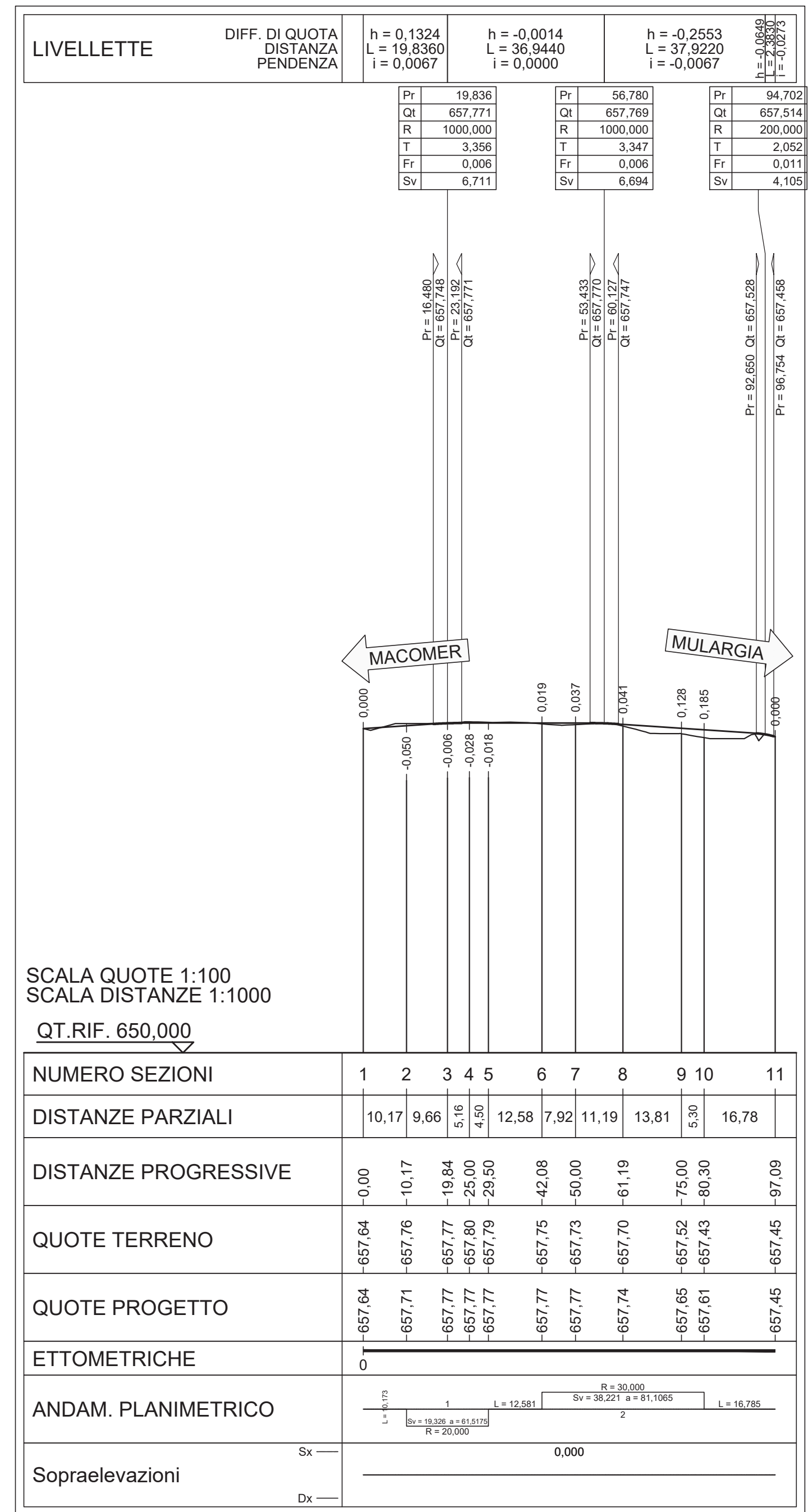
PLANIMETRIA PISTA DI CANTIERE PT.10 – SCALA 1:500



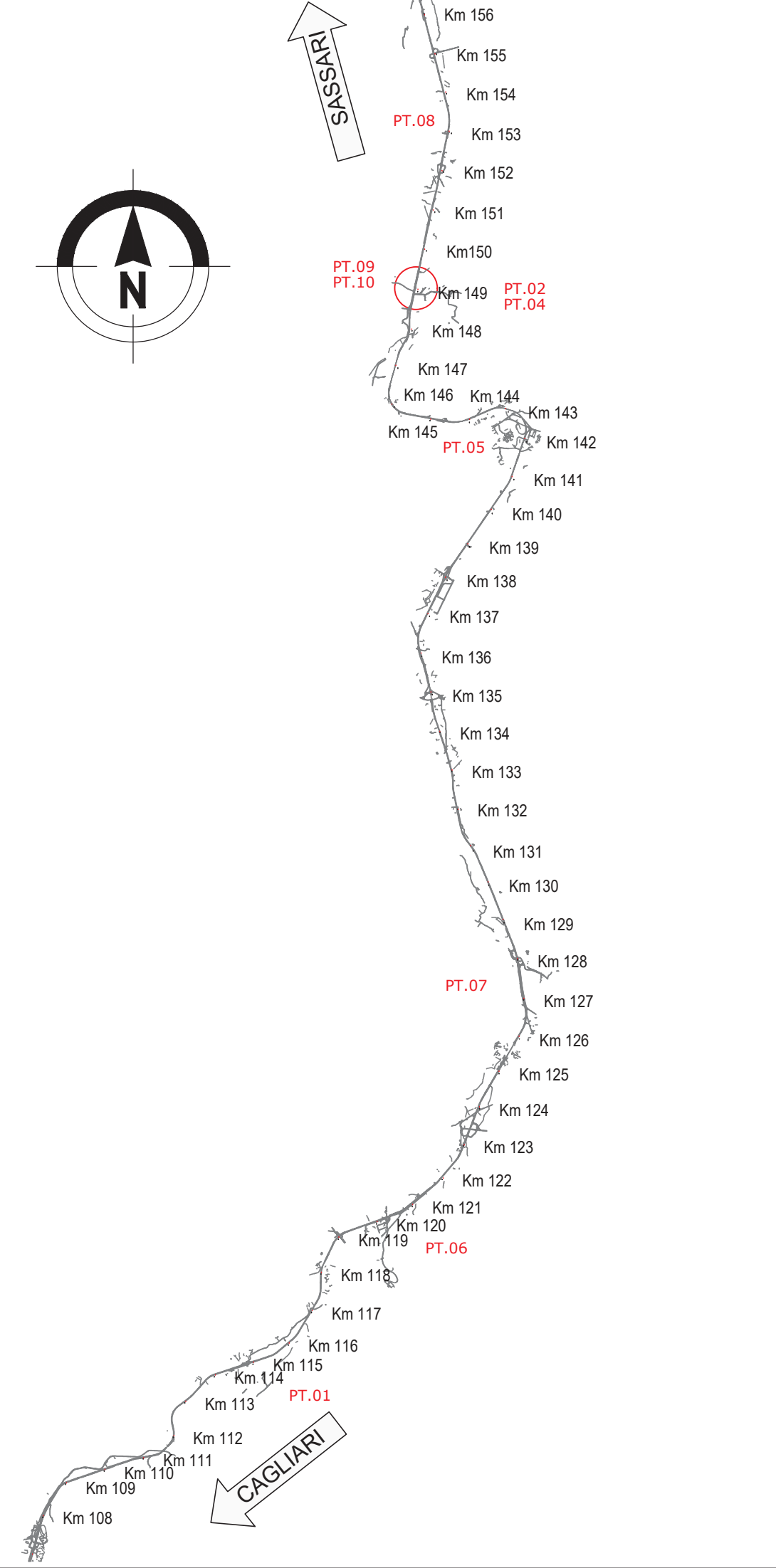
Sezione tipo
R= 1:25



PISTA DI CANTIERE PT.10
PROFILO LONGITUDINALE – SCALA 1:1.000/100



KEY-PLAN



anas GRUPPO FS ITALIANE
Direzione Progettazione e Realizzazione Lavori

S.S.131 DI "CARLO FELICE"
 Adeguamento e messa in sicurezza della S.S.131
 Risoluzione dei nodi critici 2°stralcio
 dal km 108+300 al km 158+000

PROGETTO ESECUTIVO CA284

R.T.I. di PROGETTAZIONE: **Mandatara PRO ITER** Via G.B. Sommarini n°5 20125 - Milano Tel. 02 62929111 email: mail@proiter.it

Mandante: **idg** Via Artemide n°3 92100 Agrigento Tel. 0922 421007 email: deltagegneria@pec.it

PROGETTISTI:
 Ing. Riccardo Formichi - Pro Iter srl (Integratore prestazioni specialistiche)
 Ordine Ing. di Milano n. 15045

Ing. Nicola D'Alessandra - Della Ingegneria srl
 Ordine Ing. di Agrigento n. A995

IL GEOLOGO
 Dott. Geol. Massimo Mezzanocca - Pro Iter srl
 Albo Geol. Lombardia n. A762

COORDINATORE PER LA SICUREZZA IN FASE DI PROGETTAZIONE
 Ing. Diego Guercinelli
 Ordine Ing. di Milano n. 15813

VISTO: IL RESP. DEL PROCEDIMENTO
 Dott. Ing. Salvatore Frasca

FASE DI COSTRUZIONE			
Pista temporanea PT10: Planimetria - Profilo			
CODICE PROGETTO	NOME FILE	REVISIONE	SCALA
PROGETTO	TO0CA00CANPF09A.pdf		
ELAB.	TO0CA00CANPF09	A	Varie
D			
C			
B			
A	REVISIONE PER ISTRUTTORIA, VERIFICA E CONTROLLI D.LGS. 35/11	Aprile 2021	Ing. D. D'ALESSANDRO
REV.	DESCRIZIONE	DATA	REDDATTO VERIFICATO APPROVATO