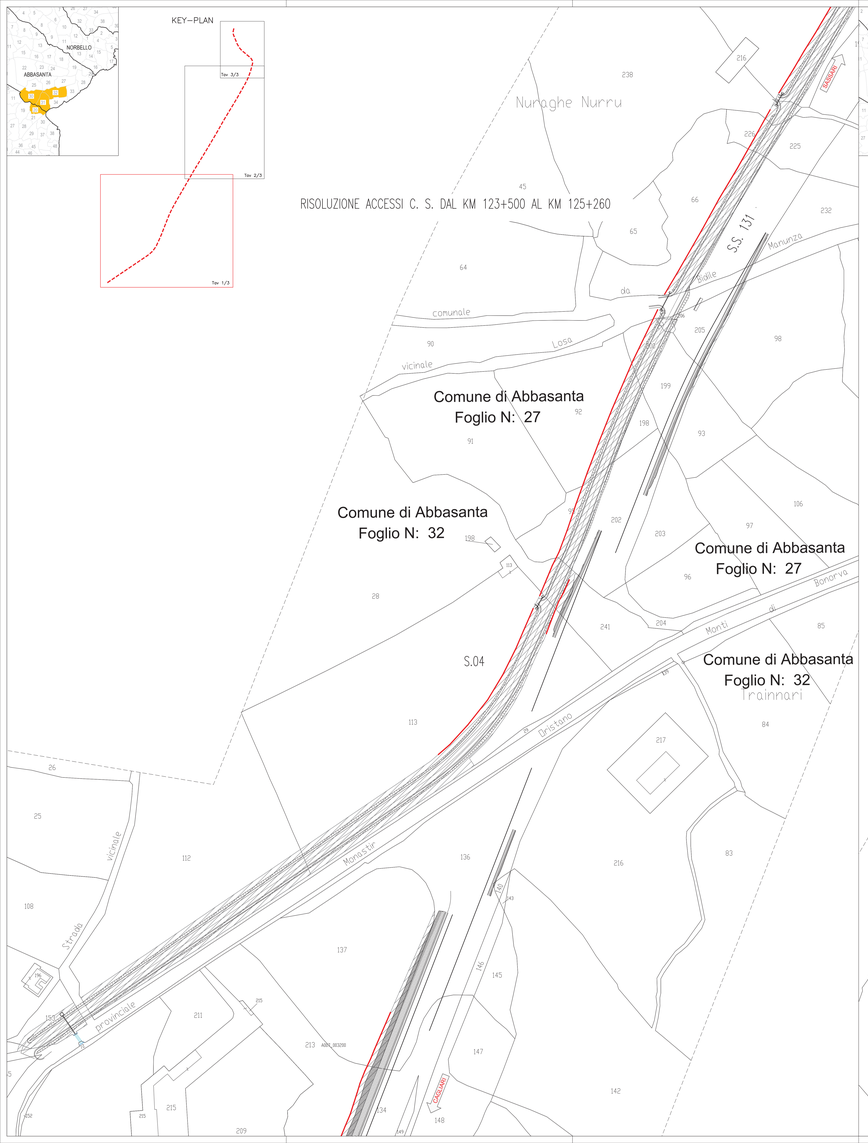


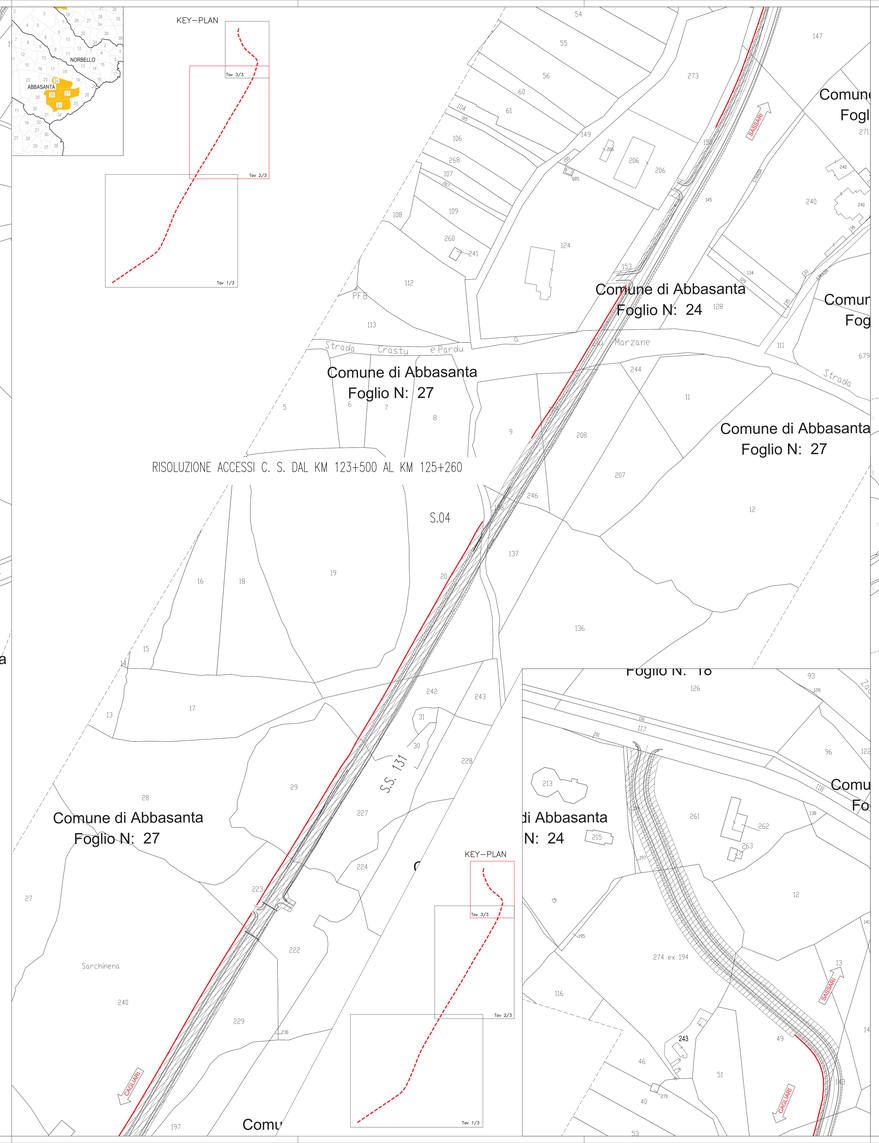


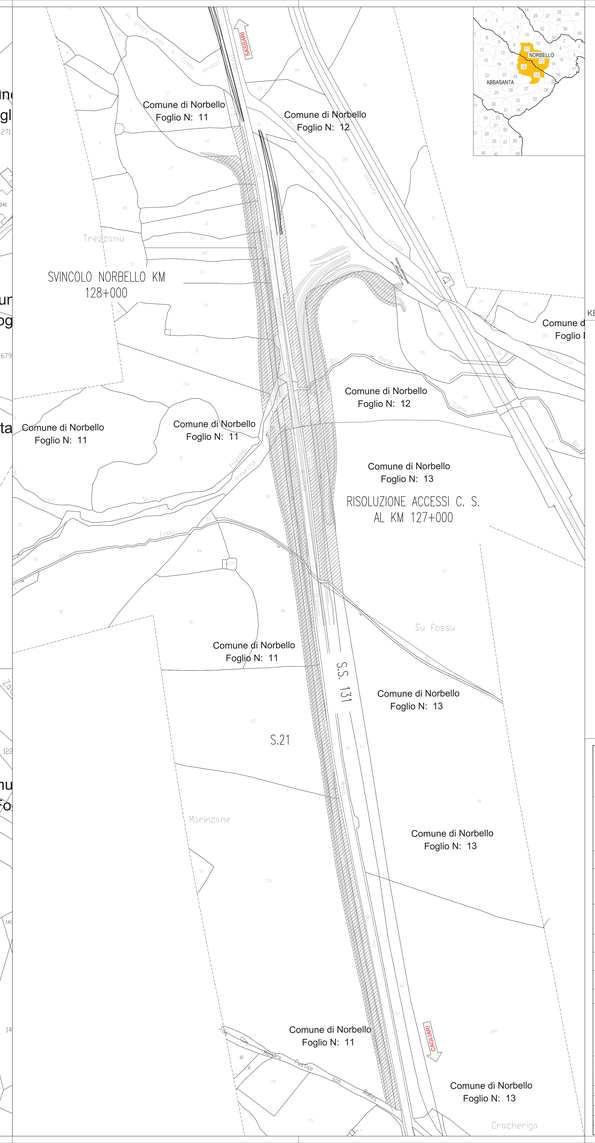


KEY-PLAN

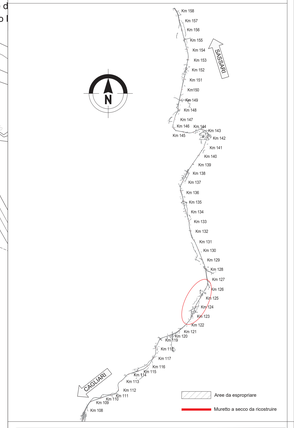


anas GRUPPO FS ITALIANE — *Direzione Progettazione e Realizzazione Lavori*

S.S.131 DI "CARLO FELICE"
Adeguamento e messa in sicurezza della S.S.131
Risoluzione dei nodi critici 2°stralcio
dal km 108+300 al km 158+000

PROGETTO ESECUTIVO — CA284

R.T.I. di PROGETTAZIONE: Mandataria PRO ITER; Mandante

PROGETTISTI:
*Ing. Riccardo Formisani – Pro Iter srl (Integrazione prestazioni specialistiche)*
*Dottor Ing. di Milano n. 10044*
*Ing. Nicola D'Alessandro – Dottor Ingegnere srl*
*Dottor Ing. di Agrigento n. 4897*
IL GEOLOGO:
*Dott. Geol. Massimo Mastronianni – Pro Iter srl*
*Albo Geol. Lombardia n. 476/2*
COORDINATORE PER LA SICUREZZA IN FASE DI PROGETTAZIONE
*Ing. Diego Cecchetelli*
*Ordine Ing. di Milano n. 15872*
VISTO IL RUP DEL PROCEDIMENTO
*Dott. Ing. Salvatore Fiasca*

PROTOCOLLO — DATA

ESPROPRI

RISOLUZIONE DEGLI ACCESSI

Planimetria catastale - Accessi dal Km 122+200 al Km 126+800

| CODICE PROGETTO | | |