

Profilo scala 1 / 1.000 - 1/500

Planimetria scala 1 / 2.000

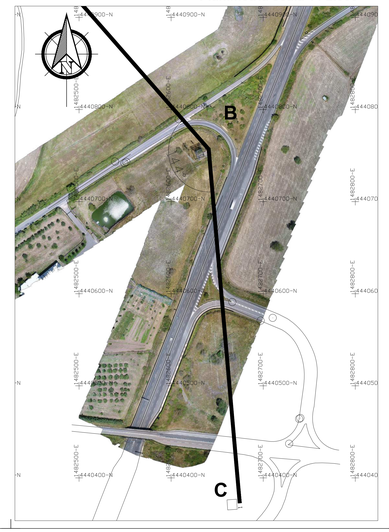

Planimetria scala 1 / 2.000

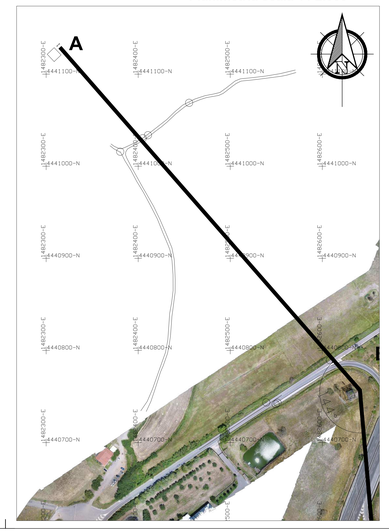

anas
GRUPPO FS ITALIANE
Direzione Progettazione e Realizzazione Lavori

S.S. 131 di "Carlo Felice"
Adeguamento e messa in sicurezza della S.S.131
Risoluzione dei nodi critici - 2° stralcio
dal km 108+300 al km 158+000

PROGETTO ESECUTIVO | CA284

R.T.I. di PROGETTAZIONE:

Mandataria
PRO ITER Progettazioni Integrate Stabili Professionali Territoriali s.r.l.
Via G.B. Sammartini n°5
20125 – Milano
Tel. 02 6787911
email:mail@proiter.it

Mandante
Via Artemisia n°3
92100 Agrigento
Tel. 0922 421007
email: deltaingegneria@pec.it

PROGETTISTI:
Ing. Riccardo Formichi – Pro Iter srl (Integratore prestazioni specialistiche)
Ordine Ing. di Milano n. 18045

Ing. Riccardo Formichi
Ordine Ing. di Milano n. 18045

IL GEOLOGO:
Dott. Geol. Massimo Mastropasqua – Pro Iter srl
Albo Geol. Lombardia n. A762

COORDINATORE PER LA SICUREZZA IN FASE DI PROGETTAZIONE
Ing. Diego Ceccherelli
Ordine Ing. di Milano n. 15813

VISTO: IL RESP. DEL PROCEDIMENTO
Dott. Ing. Salvatore FRASCA

PROTOCOLLO | DATA

ORDINE DEGLI INGEGNERI DELLA PROVINCIA DI MILANO
DOTT. ING. GIORGIO RECCHIA
Sez. A - Settori: Civile e ambientale - Industriale - Dell'informazione
N. A 18045

INTERFERENZE

CENSIMENTO INTERFERENZE - RISOLUZIONE ACCESSI

Risoluzione accessi C. S. dal Km 123+500 al Km 125+260 - ATA km 123+550 - Planimetria e Profilo

CODICE PROGETTO (PROGETTO / LIV. PROG. / N. PROG.)	NOME FILE: S04INO0INTPL01A .pdf	REVISIONE	SCALA:
LOPLSQ E 1901	CODICE ELAB.: S04INO0INTPL01	A	VARIE

REV.	DESCRIZIONE	DATA	REDATTO	VERIFICATO	APPROVATO
D					
C					
B					
A	REVISIONE PER ISTRUTTORIA, VERIFICA E CONTROLLI D.LGS.35/11	APRILE 2021	ASERO	CAPRIOLI	FORMICHI