SEZIONE N. : BTA 1 A-B-C
DIST. PROG. : 0.00

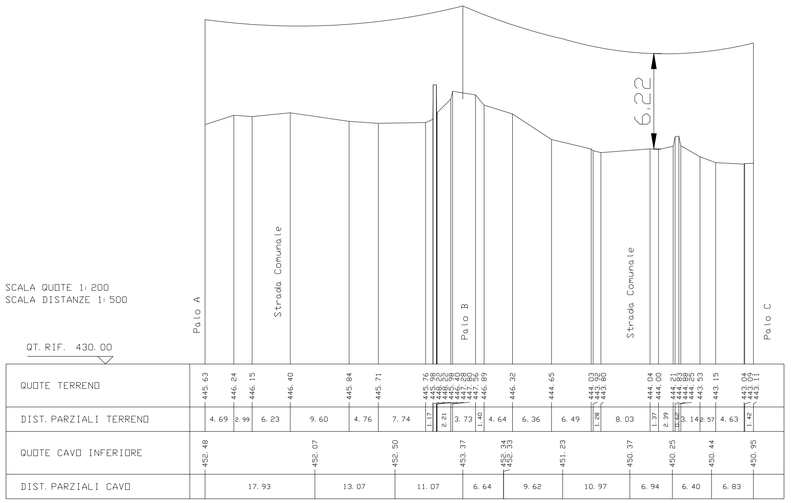

SEZIONE N. : BTA 2 D-B-E
DIST. PROG. : 0.00

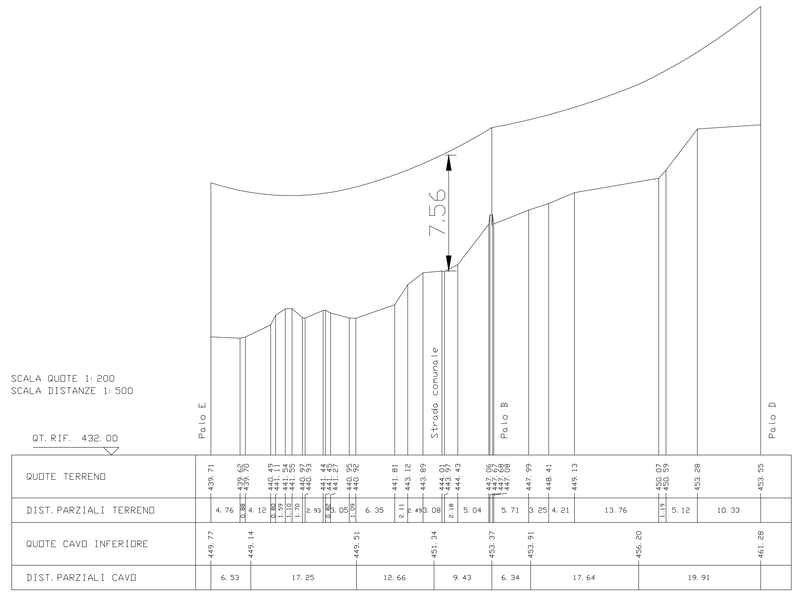

Profilo scala 1 / 500 - 1/200

Planimetria scala 1 /500

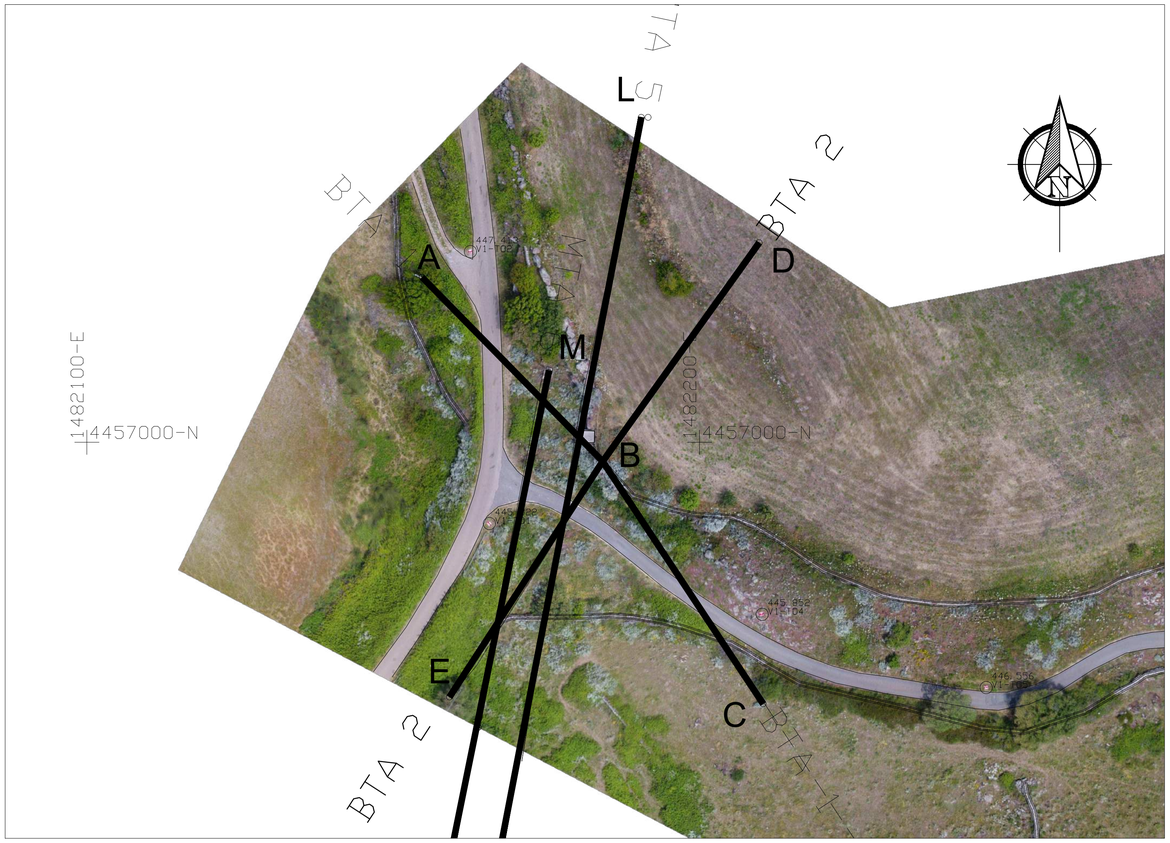

anas
GRUPPO FS ITALIANE
Direzione Progettazione e Realizzazione Lavori

S.S. 131 di "Carlo Felice"
Adeguamento e messa in sicurezza della S.S.131
Risoluzione dei nodi critici - 2° stralcio
dal km 108+300 al km 158+000

PROGETTO ESECUTIVO | CA284

R.T.I. di PROGETTAZIONE:

Mandataria
PRO ITER Progetto Infrastrutture Territorio s.r.l.
Via G.B. Sammartini n°5
20125 – Milano
Tel. 02 6787911
email:mail@proiter.it

Mandante
delta ingegneria
Via Artemide n°3
92100 Agrigento
Tel. 0922 421007
email: deltaingegneria@pec.it

PROGETTISTI:
Ing. Riccardo Formichi – Pro Iter srl (Integratore prestazioni specialistiche)
Ordine Ing. di Milano n. 18045
Ing. Riccardo Formichi
Ordine Ing. di Milano n. 18045

IL GEOLOGO
Dott. Geol. Massimo Mezzanzanica – Pro Iter srl
Albo Geol. Lombardia n. A762

COORDINATORE PER LA SICUREZZA IN FASE DI PROGETTAZIONE
Ing. Diego Ceccherelli
Ordine Ing. di Milano n. 15813

VISTO: IL RESP. DEL PROCEDIMENTO
Dott. Ing. Salvatore FRASCA

PROTOCOLLO | DATA

ORDINE DEGLI INGEGNERI DELLA PROVINCIA DI MILANO
DOTT.ING. FORMICHI RICCARDO
Sez.A Settori:
a) civile e ambientale
b) industriale
c) dell'informazione
n° A 18045

INTERFERENZE
CENSIMENTO INTERFERENZE - RISOLUZIONE ACCESSI
Risoluzione accesso C. S. al Km 140+490 - BTA Km 140+400 ovest - Planimetria e Profilo

CODICE PROGETTO (PROGETTO / LIV. PROG. / N. PROG.)	NOME FILE	REVISIONE	SCALA:
LOPLSQ E 1901	S10IN00INTPL02A .pdf CODICE ELAB. S10IN00INTPL02	A	VARIE

REV.	DESCRIZIONE	DATA	REDATTO	VERIFICATO	APPROVATO
D					
C					
B					
A	REVISIONE PER ISTRUTTORIA, VERIFICA E CONTROLLI D.LGS.35/11	APRILE 2021	ASERO	CAPRIOLI	FORMICHI