SEZIONE N. : Linea B. T. A. km 153+630

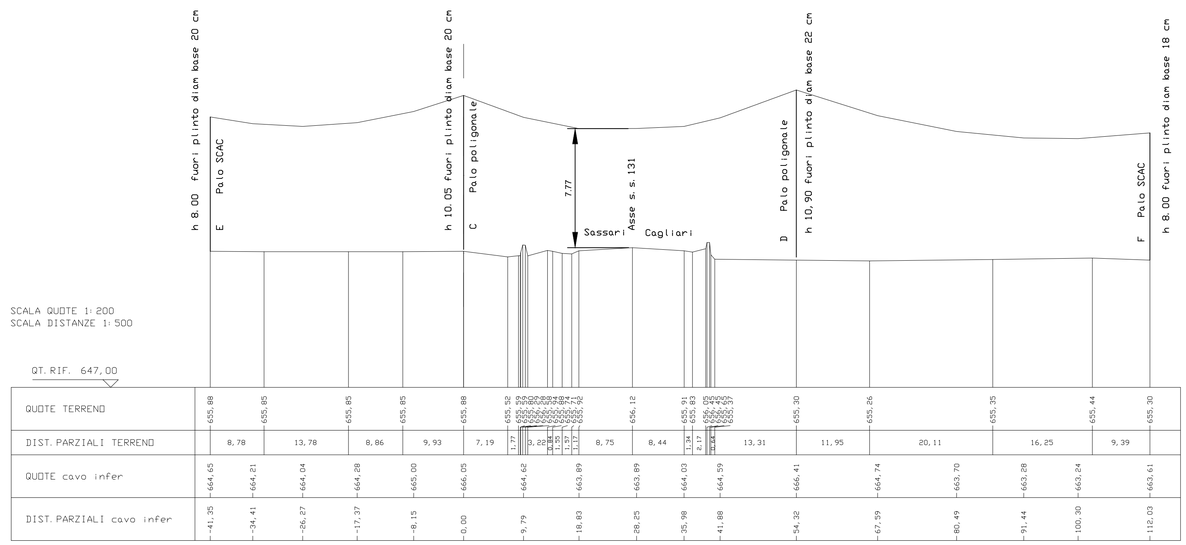

QUOTE TERRENO	655,88	655,85	655,85	655,85	655,88	655,52	655,59	655,60	655,63	655,64	655,64	655,64	655,64	655,64	655,64	655,64	655,64	655,64	656,12	655,91	655,83	656,05	656,42	656,45	655,37	655,30	655,26	655,35	655,44	655,30
DIST. PARZIALI TERRENO	8,78	13,78	8,86	9,93	7,19	1,77	3,22	0,84	0,85	1,37	1,17	8,75	8,44	1,34	2,17	2,44	13,31	11,95	20,11	16,25	9,39									
QUOTE cavo infer	664,65	664,21	664,04	664,28	665,00	666,05	664,62	663,89	663,89	664,03	664,59	666,41	664,74	663,70	663,28	663,24	663,61													
DIST. PARZIALI cavo infer	-41,35	-34,41	-26,27	-17,37	-8,15	0,00	9,79	18,83	28,25	35,98	41,88	54,32	67,59	80,49	91,44	100,30	112,03													

SEZIONE N. : Linea M. T. A km 153+600

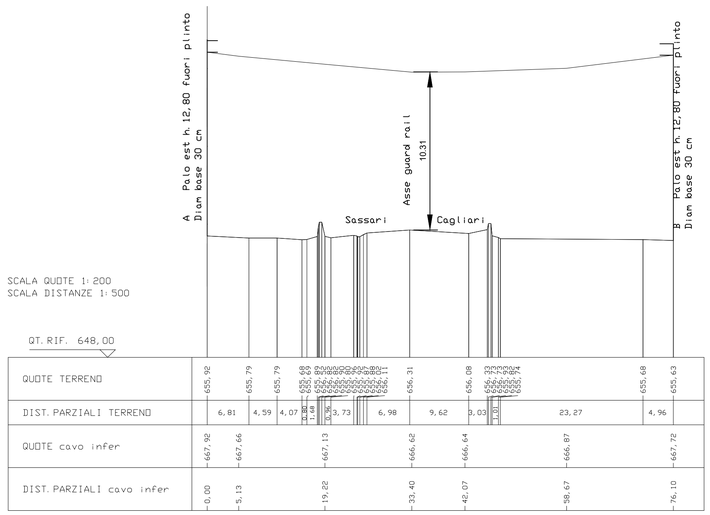

QUOTE TERRENO	655,92	655,79	655,79	655,68	655,69	655,69	655,69	655,69	655,69	655,69	655,69	655,69	655,69	655,69	655,69	655,69	656,11	656,31	656,08	656,73	656,73	656,73	656,73	656,74	655,68	655,63
DIST. PARZIALI TERRENO	6,81	4,59	4,07	1,08	1,48	0,96	3,73	6,98	9,62	3,03	0,01	23,27	4,96												
QUOTE cavo infer	667,92	667,66	667,13	666,62	666,64	666,87	667,78																		
DIST. PARZIALI cavo infer	0,00	5,13	19,22	33,40	42,07	58,67	76,10																		

Sezioni Scala 1/500 - 1/200

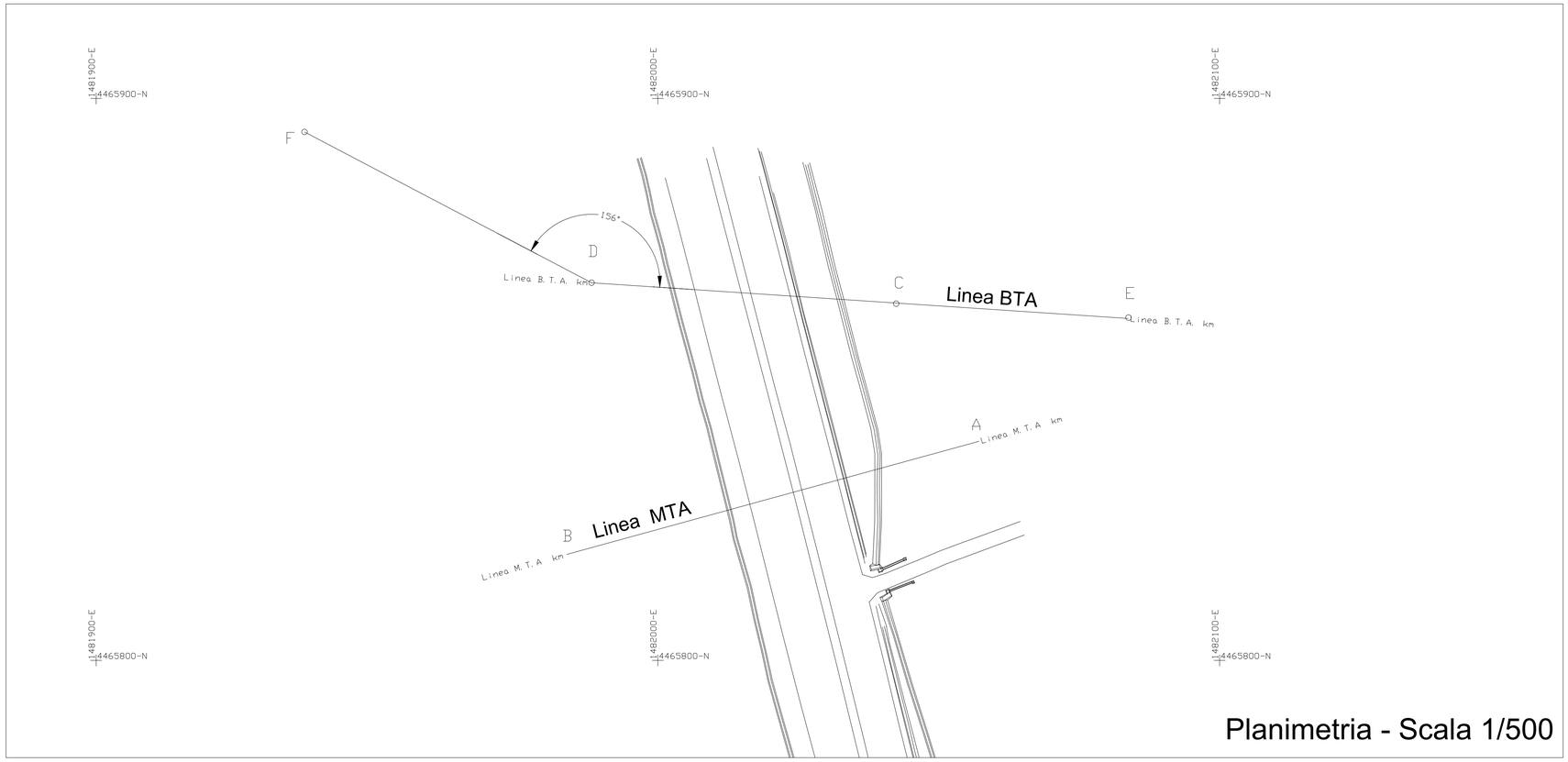

Planimetria - Scala 1/500

anas
GRUPPO FS ITALIANE

Direzione Progettazione e Realizzazione Lavori

S.S. 131 di "Carlo Felice"
Adeguamento e messa in sicurezza della S.S.131
Risoluzione dei nodi critici - 2° stralcio
dal km 108+300 al km 158+000

PROGETTO ESECUTIVO | CA284

R.T.I. di PROGETTAZIONE:

Mandataria
PRO ITER Progetto Infrastrutture Territorio s.r.l.
Via G.B. Sammartini n°5
20125 – Milano
Tel. 02 6787911
email:mail@proiter.it

Mandante
delta ingegneria
Via Artemide n°3
92100 Agrigento
Tel. 0922 421007
email: deltaingegneria@pec.it

PROGETTISTI:
Ing. Riccardo Formichi – Pro Iter srl (integratore prestazioni specialistiche)
Ordine Ing. di Milano n. 18045
Ing. Riccardo Formichi
Ordine Ing. di Milano n. 18045

IL GEOLOGO
Dott. Geol. Massimo Mezzanzanico – Pro Iter srl
Albo Geol. Lombardia n. A762

COORDINATORE PER LA SICUREZZA IN FASE DI PROGETTAZIONE
Ing. Diego Ceccherelli
Ordine Ing. di Milano n. 15813

VISTO: IL RESP. DEL PROCEDIMENTO
Dott. Ing. Salvatore FRASCA

DOTT.ING. FORMICHI RICCARDO
Sez.A. Settori: a) civile e ambientale b) industriale c) dell'informazione
n° A 18045
ORDINE DEGLI INGEGNERI DELLA PROVINCIA DI MILANO

PROTOCOLLO | DATA

INTERFERENZE

CENSIMENTO INTERFERENZE - RISOLUZIONE ACCESSI

Risoluzione accessi C. N. e C. S. dal Km 151+850 al Km 154+950 - MTA e BTA km 153+600 - Planimetria e Profilo

CODICE PROGETTO (PROGETTO / LIV. PROG. / N. PROG.)	NOME FILE	REVISIONE	SCALA:
LOPLSQ E 1901	S17IN00INTPL01A .pdf CODICE ELAB. S17IN00INTPL01	A	VARIE

REV.	DESCRIZIONE	DATA	REDATTO	VERIFICATO	APPROVATO
D					
C					
B					
A	REVISIONE PER ISTRUTTORIA, VERIFICA E CONTROLLI D.LGS.35/11	APRILE 2021	ASERO	CAPRIOLI	FORMICHI