SEZIONE Linea BTA

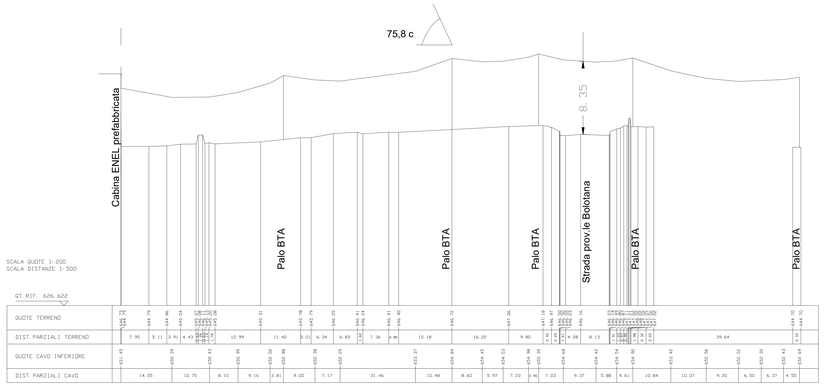

Profilo scala 1 / 500 -200

SEZIONE Linea MTA 2

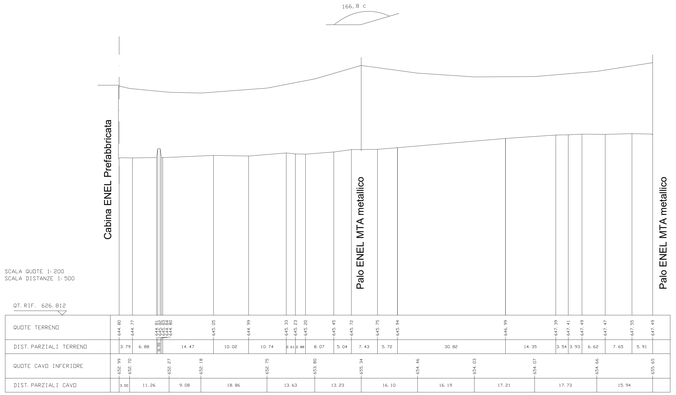

Profilo scala 1 / 500 -200

SEZIONE Linea MTA 1

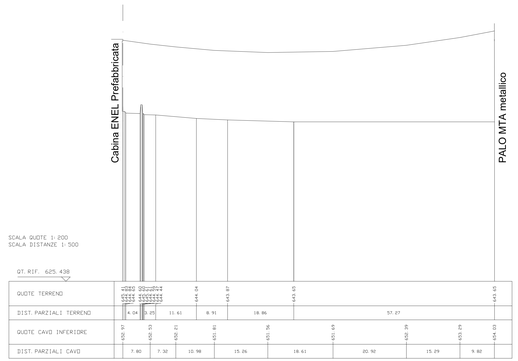

Profilo scala 1 / 500 -200

Linea Media Tensione Aerea

Planimetria scala 1 / 500

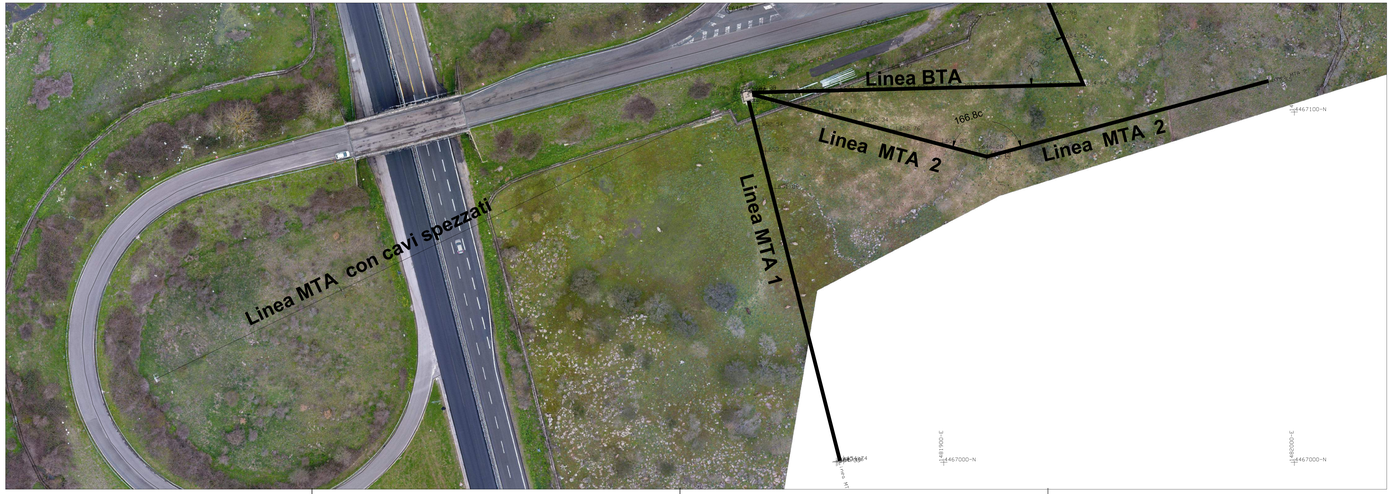

Linea Media Tensione Aerea

Planimetria scala 1 / 500

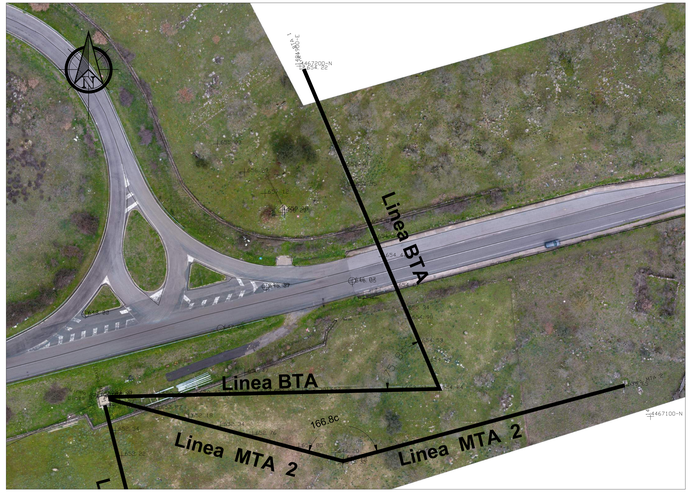

anas GRUPPO FS ITALIANE

Direzione Progettazione e Realizzazione Lavori

S.S. 131 di "Carlo Felice"
Adeguamento e messa in sicurezza della S.S.131
Risoluzione dei nodi critici - 2° stralcio
dal km 108+300 al km 158+000

PROGETTO ESECUTIVO | CA284

R.T.I. di PROGETTAZIONE:
Mandataria: PRO ITER Progettazione Integrata Verificata s.r.l. — Via G.B. Sammartini n°3 62100 Macerata tel. 0733 878511 fax. 0733 878512 email: info@proiter.it
Mandante: Via Arbonide n°3 62100 Macerata tel. 0733 427007 email: dellacuagroup@pec.it

PROGETTISTI:
Ing. Riccardo Formichi – Pro Iter srl (Integratore prestazioni specialistiche) Ordine Ing. di Milano n. 18045
Ing. Riccardo Formichi Ordine Ing. di Milano n. 18045

IL GEOLOGO
Dott. Geol. Massimo Mezzanzanica – Pro Iter srl Albo Geol. Lombardia n. A782

COORDINATORE PER LA SICUREZZA IN FASE DI PROGETTAZIONE
Ing. Diego Ceccherelli Ordine Ing. di Milano n. 15812

VISTO IL REsP. DEL PROCEDIMENTO
Dott. Ing. Salvatore FRASCA

DOTT. ING. MARCO RICCARDO DELLA CUA Geol. Gabriel Ordine e albo prov. Milano n. 1604 MILANO

PROTOCOLLO | DATA

INTERFERENZE

CENSIMENTO INTERFERENZE - ADEGUAMENTO SVINCOLI ESISTENTI

Svincolo di Badde Salighes al Km 155+000 - V12 MTA e BTA Km 155+000 - Planimetria e Profilo

CODICE PROGETTO				NOME FILE	REVISIONE	SCALA:
PROGETTO	LIV. PROG.	N. PROG.		V12IN00INTPL01A .pdf		
LOPLSQ	E	1901	CODICE ELAB.	V12INOOINTPL01	A	VARIE

REV.	DESCRIZIONE	DATA	REDATTO	VERIFICATO	APPROVATO
D					
C					
B					
A	REVISIONE PER ISTRUTTORIA, VERIFICA E CONTROLLI D.LGS.35/11	APRILE 2021	ASERO	CAPRIOLI	FORMICHI