




LEGENDA:

-  LOCALIZZAZIONE DELL'INTERVENTO
-  TRATTO DI CONDOTTA FOGNARIA INTERFERENTE
-  PUNTO INIZIO/FINE TRATTO



anas
GRUPPO FS ITALIANE

Direzione Progettazione e Realizzazione Lavori

S.S.131 DI "CARLO FELICE"
Adeguamento e messa in sicurezza della S.S.131
Risoluzione dei nodi critici 2° stralcio
dal km 108+300 al km 158+000

PROGETTO ESECUTIVO

CA284

R.T.I. di PROGETTAZIONE: **Mandataria** **PRO ITER** Via G.B. Sarmatini n°5
20125 - Milano
Tel. 02 6787911
email: mail@proiter.it

Mandante **delTA** Via Artemide n°3
92100 Agrigento
Tel. 0922 421007
email: deltaingegneria@pec.it


PROGETTISTI:
Ing. Riccardo Formichi - Pro Iter srl (Integratore prestazioni specialistiche)
Ordine Ing. di Milano n. 18045

Ing. Nicola D'Alessandro - Delta Ingegneria srl
Ordine Ing. di Agrigento n. A995

IL GEOLOGO
Dott. Geol. Massimo Mezzanonica - Pro Iter srl
Albo Geol. Lombardia n. A762

COORDINATORE PER LA SICUREZZA IN FASE DI PROGETTAZIONE
Ing. Diego Ceccherelli
Ordine Ing. di Milano n. 15813

VISTO: IL RESP. DEL PROCEDIMENTO
Dott. Ing. Salvatore Frasca



PROTOCOLLO DATA

INTERFERENZE
- CONSORZIO ZIR MACOMER TOSSILLO -
Inquadramento Territoriale Condotta DN 800 tratto A'-B'

CODICE PROGETTO		NOME FILE		REVISIONE	SCALA
PROGETTO	LIV. PROG. N. PROG.	S07IN02INTPLO1_A		A	Varie
L O P L S Q E 1901		C O D I C E E L A B . S 0 7 I N 0 2 I N T P L O 1			
D					
C					
B					
A	REVISIONE PER ISTRUTTORIA, VERIFICA E CONTROLLI D.LGS 35/11	Aprile 2021	TESCIONE	CAPRIOLI	FORMICHI
REV.	DESCRIZIONE	DATA	REDATTO	VERIFICATO	APPROVATO