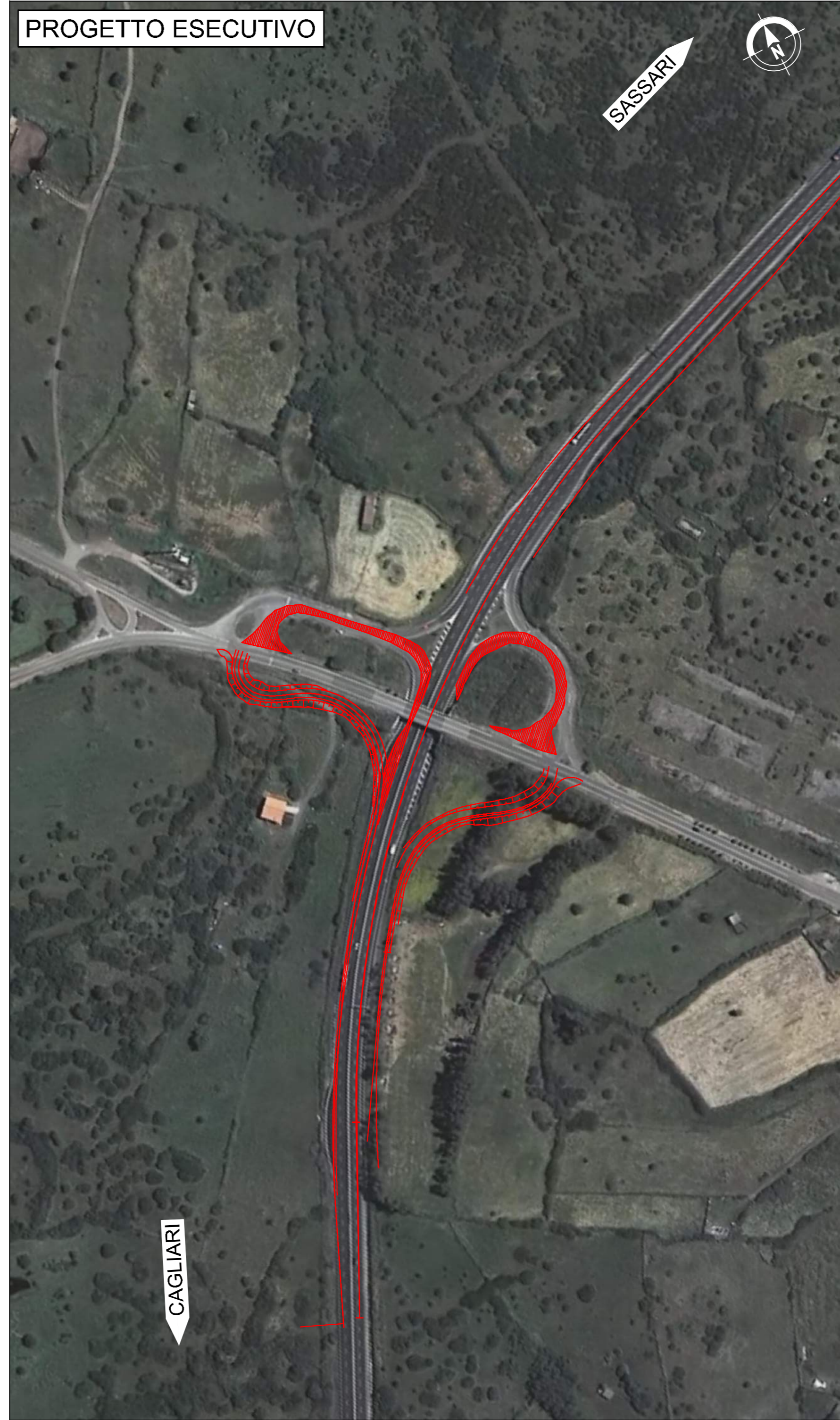


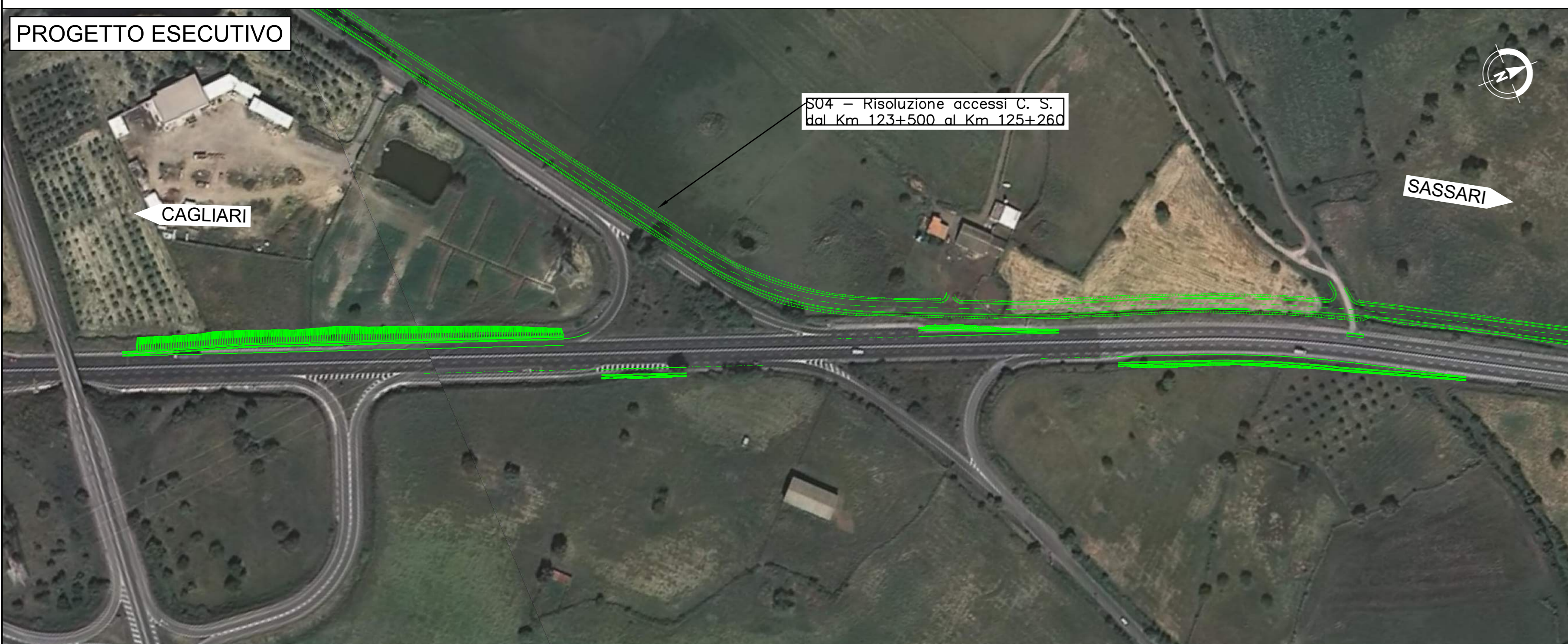
V03 - Uscita Area Arch. S. Cristina al km 114+500



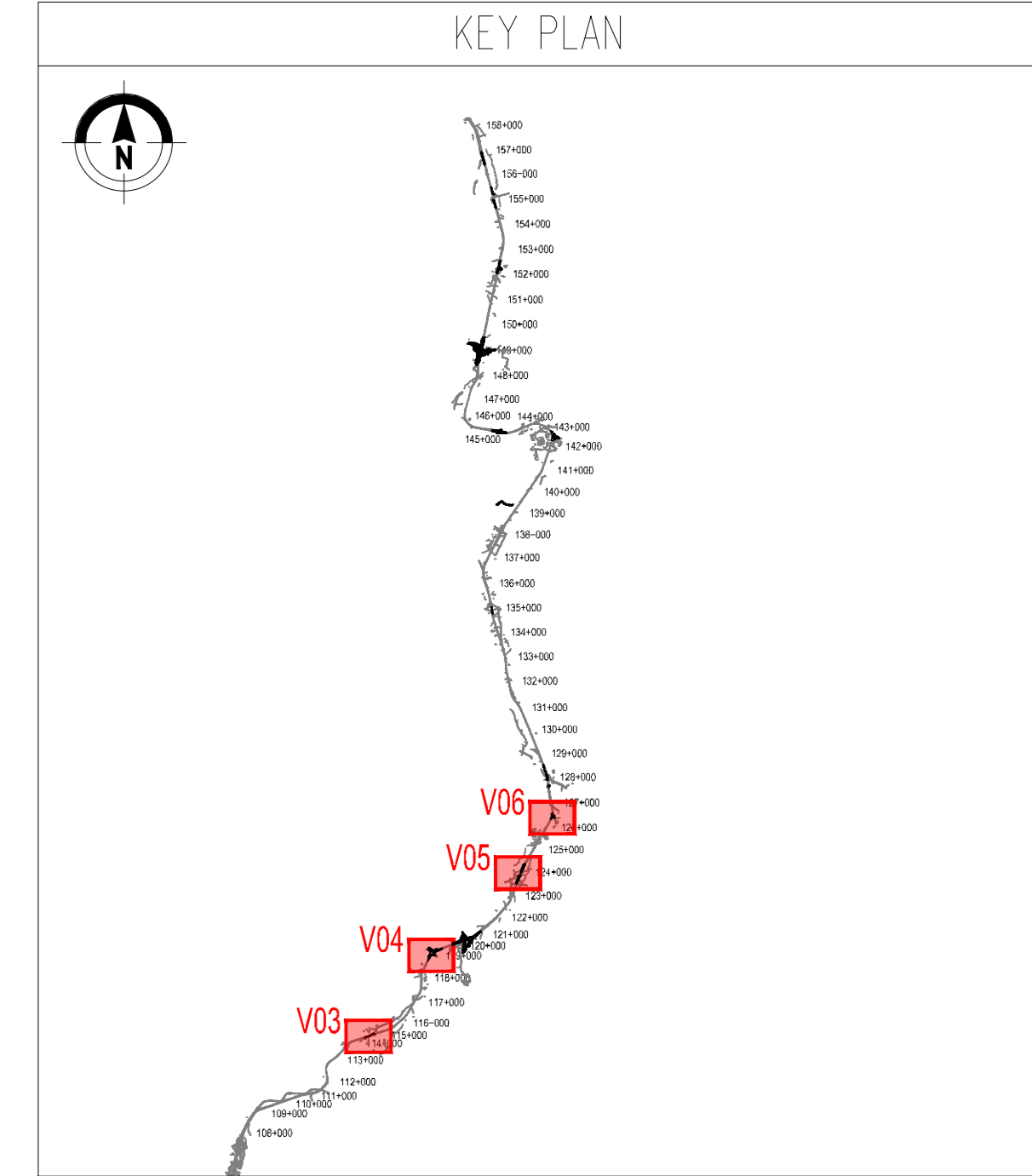


V04 - Svincolo di Paulilatino al km 119+000



V05 - Svincolo di Nuoro al km 123+000



V06 - Chiusura innesto a raso Abbasanta km 126+350



**anas**  
GRUPPO FS ITALIANE Direzione Progettazione e Realizzazione Lavori

S.S. 131 di "Carlo Felice"  
Adeguamento e messa in sicurezza della S.S.131  
Risoluzione dei nodi critici - 2° stralcio  
dal km 108+300 al km 158+000

PROGETTO ESECUTIVO CA284

R.T.I. di PROGETTAZIONE: Mandataria **PRO ITER** Via G.R. Samaritani n°2 20123 - Milano Tel. 02 4787111 email: mail@proiter.it Mandante **AS** Via Ardenne n°13 02100 Anagni Tel. 0432 421007 email: dell@asgenet.it

PROGETTISTI:  
Ing. Riccardo Fornicelli - Pro Iter srl (Integratore prestazioni specialistiche)  
Ordine Ing. di Milano n. 18045  
Ing. Riccardo Fornicelli  
Ordine Ing. di Milano n. 18045  
IL GEOLOGO  
Dott. Giulio Massimo Maccastroni - Pro Iter srl  
Albo Geol. Lombardia n. A762  
COORDINATORE PER LA SICUREZZA IN FASE DI PROGETTAZIONE  
Ing. Gino Cicalini  
Ordine Ing. di Milano n. 15813  
VISTO IL RESP. DEL PROCEDIMENTO  
Dott. Ing. Salvatore FRASCIA



VERIFICA DI OTTEMPERANZA  
TAVOLA DI CONFRONTO PD - PE  
Adeguamento svincoli esistenti Tav. 1/3

CODICE PROGETTO	NOVE FILE	REVISIONE	SCALA:
PROGETTO: L01L50 E 1901	NOVA FILE: T001A00GENP1038.pdf	B	1:3000
ELAB. T001A00GENP103			
D			
C			
B	REVISIONE PER ISTRUTTORIA, VERIFICA E CONTROLLI D.LGS.35/11	Marzo 2021	Fornicelli
A	EMMISSIONE	Marzo 2020	Birelli
REV.	DESCRIZIONE	DATA	REDDATTO VERIFICATO APPROVATO