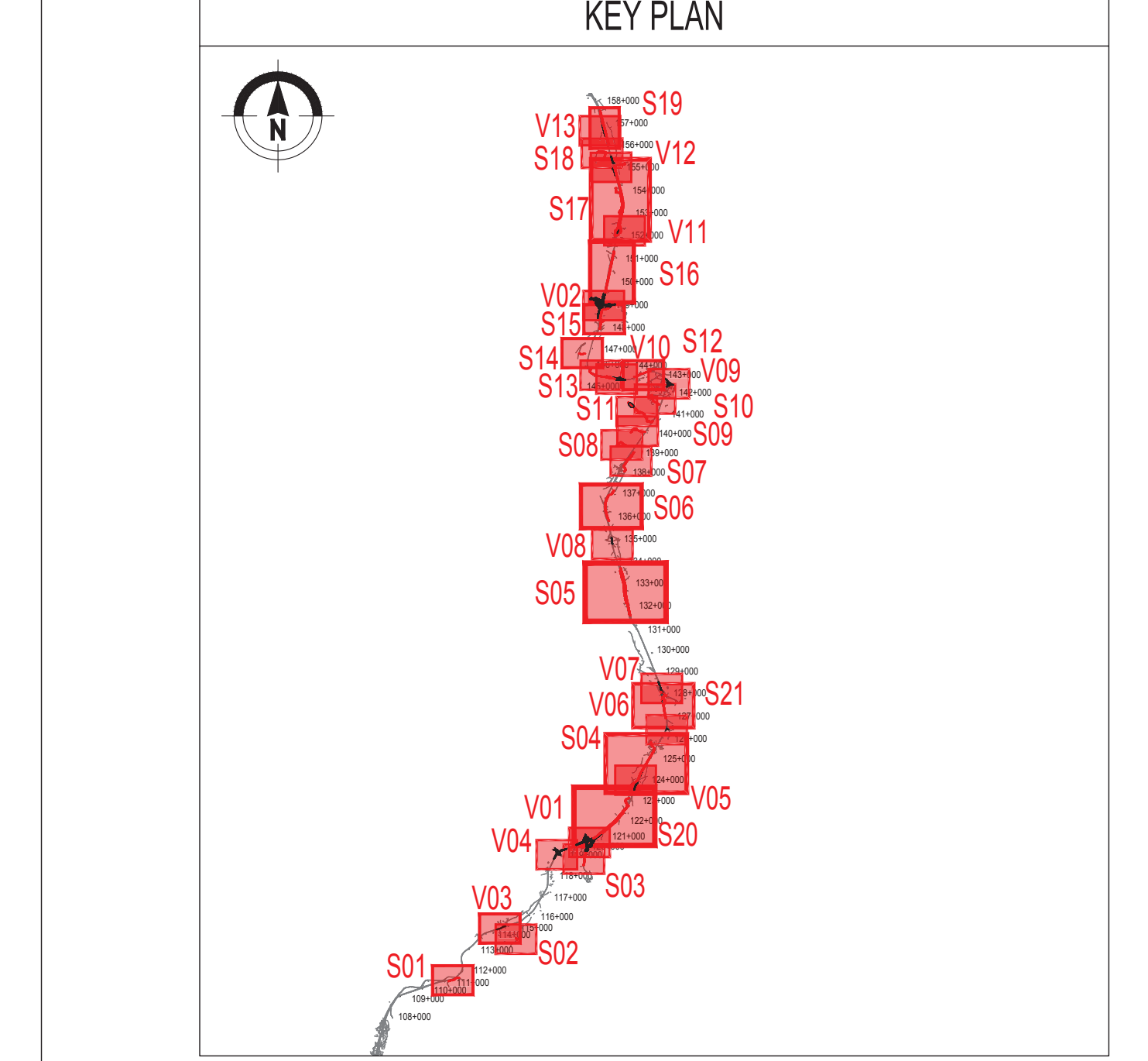
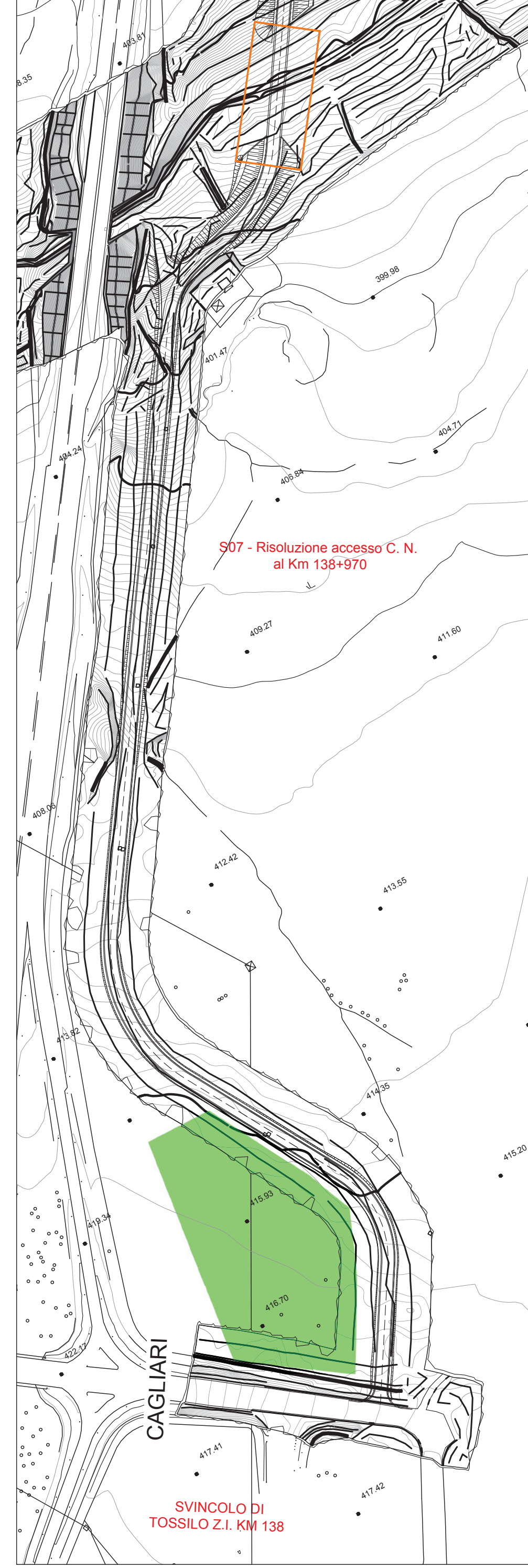
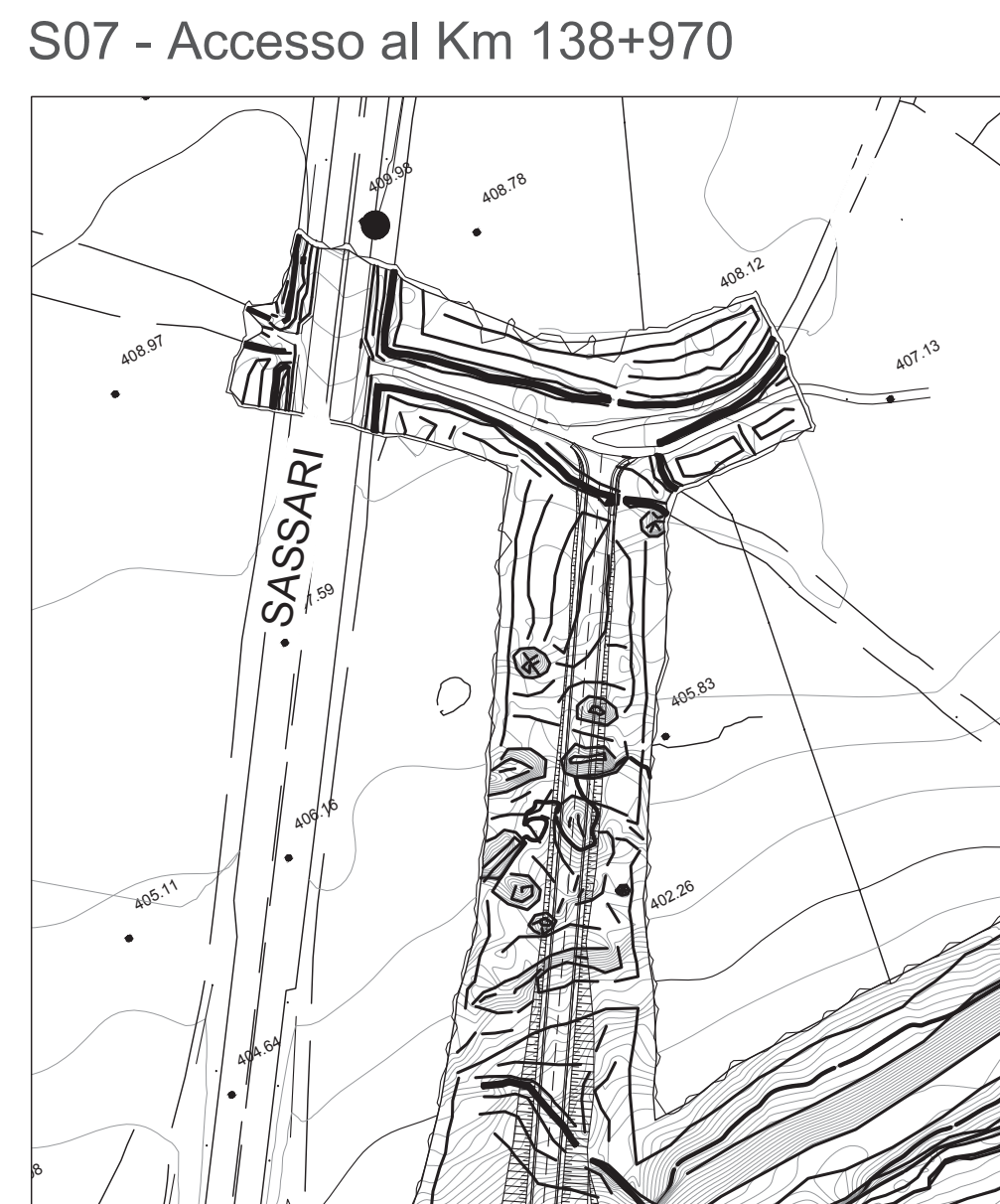
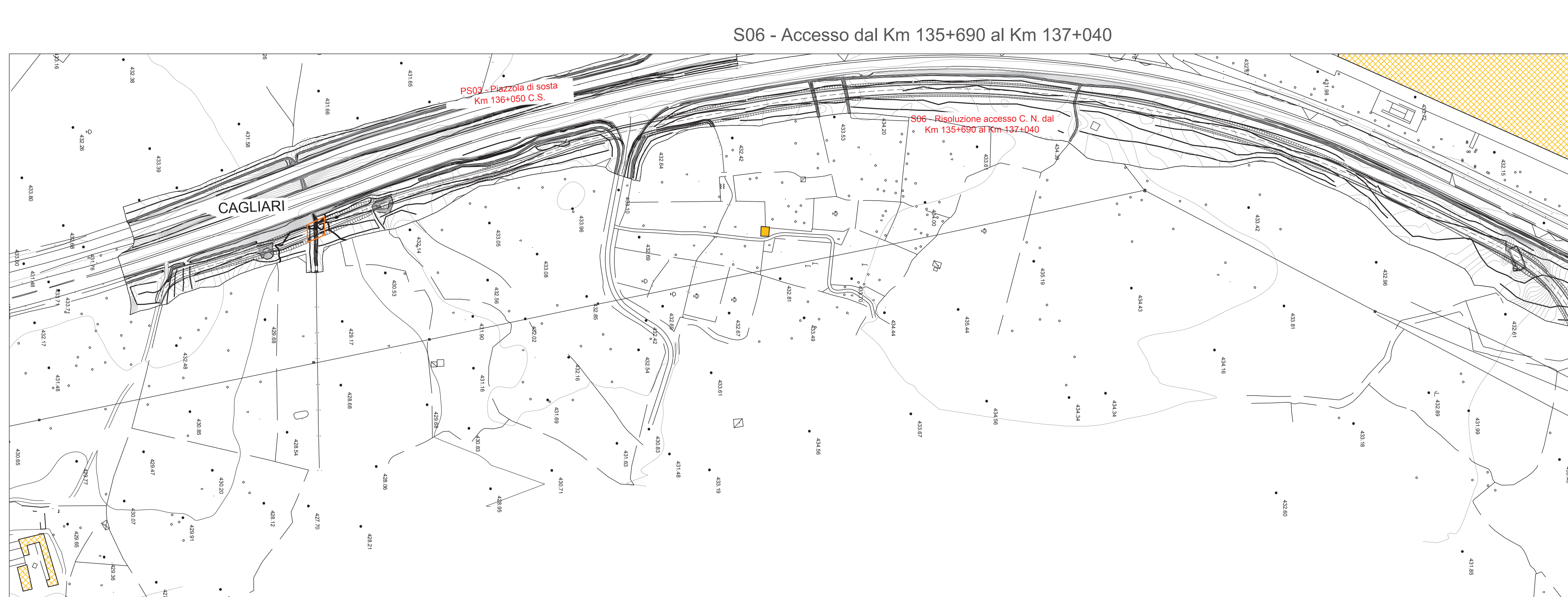
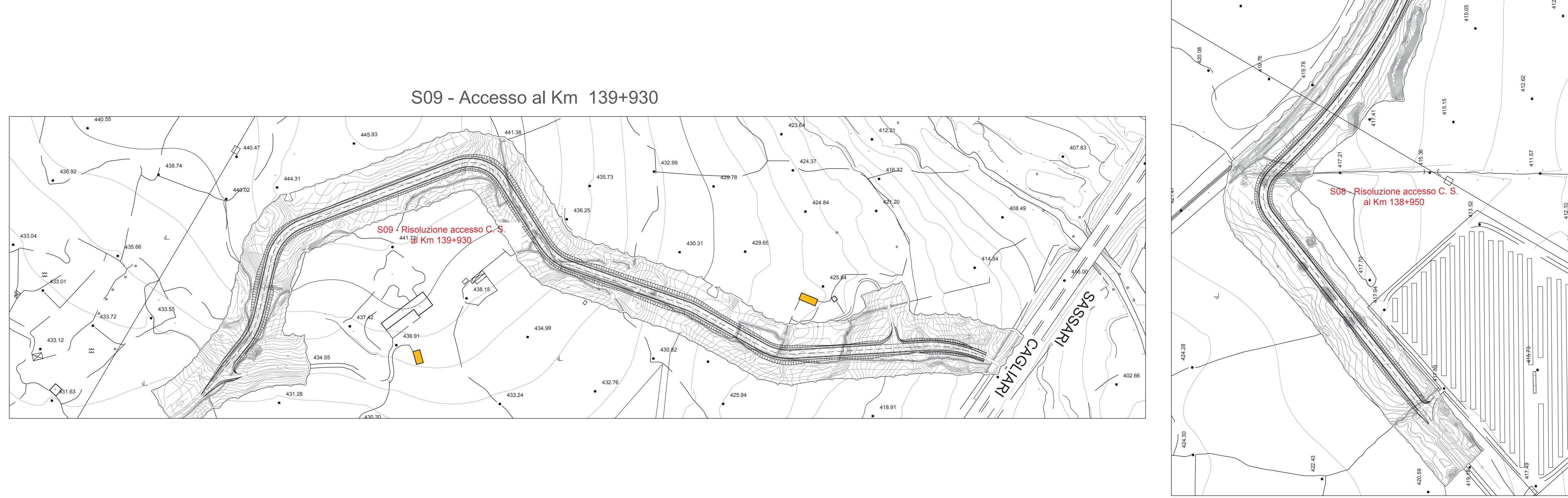
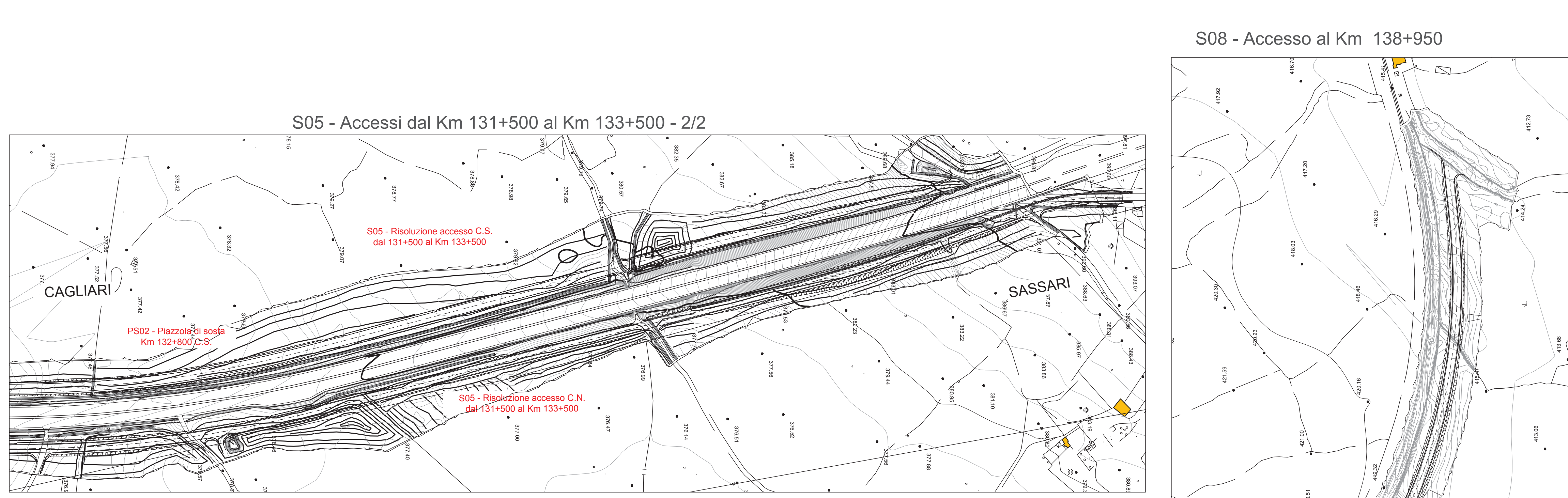
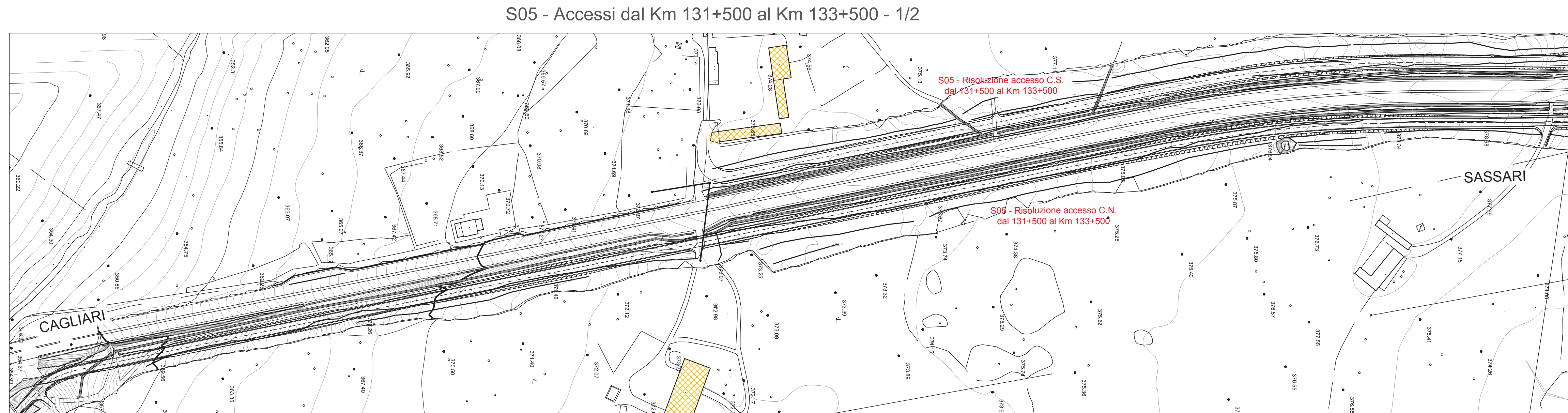


1.1.1	1.1.2	1.1.3	1.1.4	1.1.5	1.1.6	1.1.7	1.1.8	1.1.9	1.1.10	1.1.11	1.1.12	1.1.13	1.1.14	1.1.15	1.1.16	1.1.17	1.1.18	1.1.19	1.1.20	1.1.21	1.1.22	1.1.23	1.1.24	1.1.25	1.1.26	1.1.27	1.1.28	1.1.29	1.1.30	1.1.31	1.1.32	1.1.33	1.1.34	1.1.35	1.1.36	1.1.37	1.1.38	1.1.39	1.1.40	1.1.41	1.1.42	1.1.43	1.1.44	1.1.45	1.1.46	1.1.47	1.1.48	1.1.49	1.1.50	1.1.51	1.1.52	1.1.53	1.1.54	1.1.55	1.1.56	1.1.57	1.1.58	1.1.59	1.1.60	1.1.61	1.1.62	1.1.63	1.1.64	1.1.65	1.1.66	1.1.67	1.1.68	1.1.69	1.1.70	1.1.71	1.1.72	1.1.73	1.1.74	1.1.75	1.1.76	1.1.77	1.1.78	1.1.79	1.1.80	1.1.81	1.1.82	1.1.83	1.1.84	1.1.85	1.1.86	1.1.87	1.1.88	1.1.89	1.1.90	1.1.91	1.1.92	1.1.93	1.1.94	1.1.95	1.1.96	1.1.97	1.1.98	1.1.99	1.1.100
-------	-------	-------	-------	-------	-------	-------	-------	-------	--------	--------	--------	--------	--------	--------	--------	--------	--------	--------	--------	--------	--------	--------	--------	--------	--------	--------	--------	--------	--------	--------	--------	--------	--------	--------	--------	--------	--------	--------	--------	--------	--------	--------	--------	--------	--------	--------	--------	--------	--------	--------	--------	--------	--------	--------	--------	--------	--------	--------	--------	--------	--------	--------	--------	--------	--------	--------	--------	--------	--------	--------	--------	--------	--------	--------	--------	--------	--------	--------	--------	--------	--------	--------	--------	--------	--------	--------	--------	--------	--------	--------	--------	--------	--------	--------	--------	--------	--------	--------	---------

1.2.1	1.2.2	1.2.3	1.2.4	1.2.5	1.2.6	1.2.7	1.2.8	1.2.9	1.2.10	1.2.11	1.2.12	1.2.13	1.2.14	1.2.15	1.2.16	1.2.17	1.2.18	1.2.19	1.2.20	1.2.21	1.2.22	1.2.23	1.2.24	1.2.25	1.2.26	1.2.27	1.2.28	1.2.29	1.2.30	1.2.31	1.2.32	1.2.33	1.2.34	1.2.35	1.2.36	1.2.37	1.2.38	1.2.39	1.2.40	1.2.41	1.2.42	1.2.43	1.2.44	1.2.45	1.2.46	1.2.47	1.2.48	1.2.49	1.2.50	1.2.51	1.2.52	1.2.53	1.2.54	1.2.55	1.2.56	1.2.57	1.2.58	1.2.59	1.2.60	1.2.61	1.2.62	1.2.63	1.2.64	1.2.65	1.2.66	1.2.67	1.2.68	1.2.69	1.2.70	1.2.71	1.2.72	1.2.73	1.2.74	1.2.75	1.2.76	1.2.77	1.2.78	1.2.79	1.2.80	1.2.81	1.2.82	1.2.83	1.2.84	1.2.85	1.2.86	1.2.87	1.2.88	1.2.89	1.2.90	1.2.91	1.2.92	1.2.93	1.2.94	1.2.95	1.2.96	1.2.97	1.2.98	1.2.99	1.2.100
-------	-------	-------	-------	-------	-------	-------	-------	-------	--------	--------	--------	--------	--------	--------	--------	--------	--------	--------	--------	--------	--------	--------	--------	--------	--------	--------	--------	--------	--------	--------	--------	--------	--------	--------	--------	--------	--------	--------	--------	--------	--------	--------	--------	--------	--------	--------	--------	--------	--------	--------	--------	--------	--------	--------	--------	--------	--------	--------	--------	--------	--------	--------	--------	--------	--------	--------	--------	--------	--------	--------	--------	--------	--------	--------	--------	--------	--------	--------	--------	--------	--------	--------	--------	--------	--------	--------	--------	--------	--------	--------	--------	--------	--------	--------	--------	--------	--------	--------	---------



anas GRUPPO FS ITALIANE Direzione Progettazione e Realizzazione Lavori

S.S.131 DI "CARLO FELICE"
Adeguamento e messa in sicurezza della S.131
Risoluzione dei nodi critici 2°stratice
dal km 108+300 al km 158+000

PROGETTO ESECUTIVO CA284

R.T.I. DI PROGETTAZIONE: **Mandataria** **PRO ITER** **Mandante** **ITA**

PROGETTISTI: Ing. Riccardo Formigli - Pro. Ing. (Delegazione prestazioni) specialistico
Giulio Ing. di Milano n. 18045
Ing. Nicola d'Aliperti - Dato. ingegnere art.
Giulio Ing. di Argenta n. 4982

IL GEOLOGO: Dato. Geom. Massimo Mazzucconi - Pro. Ing. art.
Abu Gazi Lombardi n. 4162

COORDINATORE PER LA SICUREZZA IN FASE DI PROGETTAZIONE
Ing. Diego Giulietti
Giulio Ing. di Milano n. 15813

VISTO: IL RESP. DEL PROCEDIMENTO
Dati. Ing. Giovanni Frasca

PROTOCOLLO DATA

VERIFICA DI OTTEMPERANZA
TAVOLA SINOTTICA DI OTTEMPERANZA
Risoluzione accessi Tav. 3/6

CODICE PROGETTO	UN. PROJ.	N. PROJ.	NUMERO TAVOLE	REVISIONE	SCALA
LOPLSQE	1901		T00IA0IGENPL18	A	1:2000

D					
C					
B					
A	REVISIONE PER STRUTTORIA, VERIFICA E CONTROLLI D.LGS. 85/11	Apr 2021	Ing. G. TULLIOSSARDI	Ing. M. CARLINO	Ing. G. DISSANARO
REV.	DESCRIZIONE	DATA	REDATTO	VERIFICATO	APPROVATO