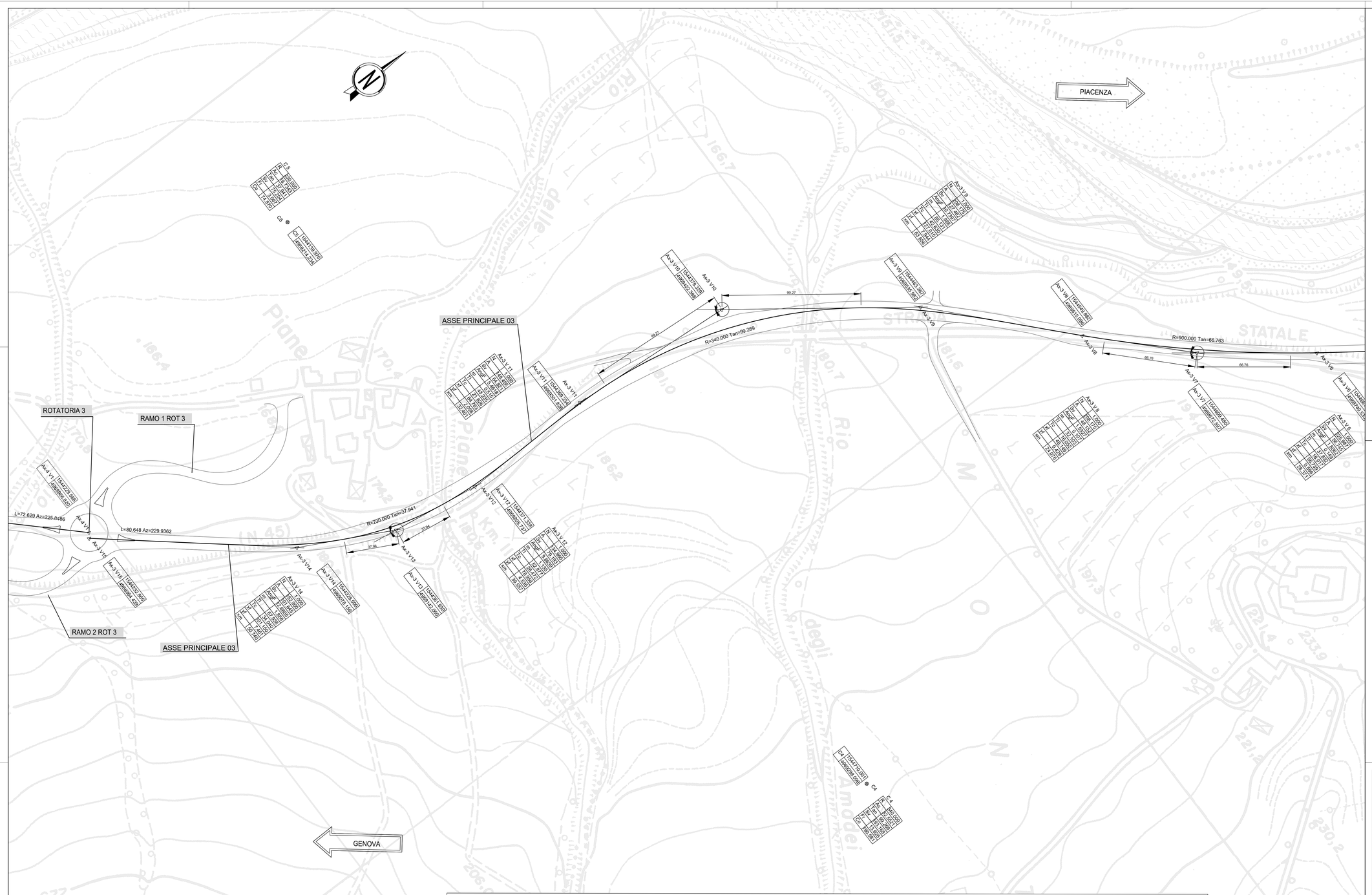

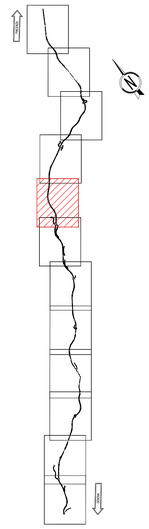

LEGENDA TABELLINE VERTICI PLANIMETRICI

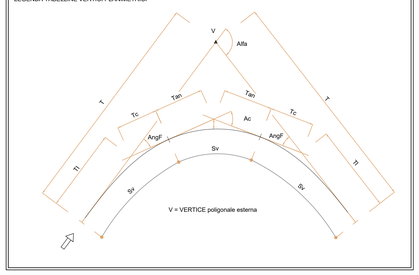

Ax-3 V1	1545240.423 4970143.189

Ax-3 V2	1545141.701 4970082.563

Ax-3 V3	1544856.826 4969941.321

Ax-3 V4	1544795.511 4969902.642

Ax-3 V5	1544733.559 4969840.427

Ax-3 V6	1544661.687 4969740.533

Ax-3 V7	1544609.480 4969672.597

Ax-3 V8	1544549.882 4969615.096

Ax-3 V9	1544463.367 4969535.982

Ax-3 V10	1544378.329 4969422.388

Ax-3 V11	1544369.334 4969301.828

Ax-3 V 2

N	1.000
A	181.000
Sv	40.951
AngF	1.4665
m	0.087
Tl	27.302
Tc	13.651
xf	40.949
yf	0.349
xm	20.475

Ax-3 V 3

N	1.000
A	181.100
Sv	81.993
AngF	5.8723
m	0.700
Tl	54.692
Tc	27.358
xf	81.907
yf	2.799
xm	40.982

C2	1545047.102 4969588.413

C 2

R	400.000
Ac	12.8763
Tan	45.137
Sv	89.894
Fr	2.523
Co	89.705

Ax-3 V 5

N	1.000
A	225.987
Sv	127.676
AngF	9.1441
m	1.696
Tl	85.231
Tc	42.662
xf	127.351
yf	6.780
xm	63.784

Ax-3 V 6

N	1.000
A	225.987
Sv	56.745
AngF	1.8062
m	0.149
Tl	37.832
Tc	18.917
xf	56.739
yf	0.596
xm	28.371

C3	1543936.535 4970273.930

C 3

R	900.000
Ac	8.4849
Tan	66.763
Sv	133.281
Fr	2.466
Co	133.159

Ax-3 V 8

N	1.000
A	208.175
Sv	48.152
AngF	1.5327
m	0.107
Tl	32.103
Tc	16.052
xf	48.149
yf	0.429
xm	24.076

Ax-3 V 9

N	1.000
A	208.175
Sv	127.462
AngF	10.7397
m	1.988
Tl	85.131
Tc	42.630
xf	127.015
yf	7.944
xm	63.656

C4	1544710.001 4969298.098

C 4

R	340.000
Ac	32.5521
Tan	99.269
Sv	193.168
Fr	13.626
Co	190.581

Ax-3 V 11

N	1.000
A	148.456
Sv	64.821
AngF	5.4618
m	0.515
Tl	43.235
Tc	21.626
xf	64.763
yf	2.058
xm	32.401

C1	1544753.862 4970783.300

C 1

R	800.000
Ac	2.2488
Tan	15.702
Sv	31.399
Fr	0.154
Co	31.397

Ax-3 V 2

N	1.000
A	181.000
Sv	40.951
AngF	1.4665
m	0.087
Tl	27.302
Tc	13.651
xf	40.949
yf	0.349
xm	20.475

Ax-3 V12	1544371.338 4969205.737

Ax-3 V 12

N	1.000
A	134.960
Sv	79.193
AngF	9.8639
m	1.135
Tl	52.877
Tc	26.472
xf	78.958
yf	4.535
xm	39.557

Ax-3 V13	1544361.630 4969142.060

C5	1544139.976 4969214.234

C 5

R	230.000
Ac	18.7343
Tan	37.941
Sv	75.204
Fr	3.067
Co	74.870

Ax-3 V14	1544328.500 4969078.156

Ax-3 V 14

N	1.000
A	152.900
Sv	101.645
AngF	12.6605
m	1.868
Tl	67.938
Tc	34.040
xf	101.150
yf	7.461
xm	50.740

Ax-3 V15	1544232.865 4968964.439

ANAS S.p.A.
Direzione Progettazione e Realizzazione Lavori

S.S.45 DELLA VAL DI TREBBIA

AMMODERNAMENTO DELLA STRADA STATALE N. 45 DELLA VAL TREBBIA NEL TRATTO CERNUSCA-RIVERGARO

PROGETTO DEFINITIVO

PROGETTAZIONE: ANAS DPRL

I PROGETTISTI:
ing. Antonio SCALAMANDRÈ
Ordine Ing. di Frosinone n.1083

IL GEOLOGO:
geol. Maurizio MARTINO
Ordine Geol. del Lazio iÉS n.457

IL RESPONSABILE DEL SIA:
Ing. Laura TRONAI
Ordine Arch. di Roma n.A-31880

IL COORDINATORE PER LA SICUREZZA IN FASE DI PROGETTAZIONE:
geom. E.PAIELLA

VISTO: IL RESPONSABILE DEL PROCEDIMENTO:
ing. Anna Maria NOSARI

SUPPORTO ALLA PROGETTAZIONE:
STUDIO CORONA
Ingegneria del Territorio s.r.l.
CONSORZIO UNING Società GA&M
SETAC SP Servizi & Ingegneria Trasporti Ambiente Costruzioni
ARKE' INGEGNERIA S.R.L.
ECOPLAN
E&G Engineering & Graphics S.r.l.
DOTT. GEOL. DANILO GALLO
ING. RENATO DEL PRETE

PROTOCOLLO | DATA

DA017

D - PROGETTO STRADALE
DA - ASSE PRINCIPALE
PLANIMETRIA DI TRACCIAMENTO - Tav. 5 di 12

CODICE PROGETTO			NOME FILE	REVISIONE	SCALA:
PROGETTO	LIV. PROG.	N. PROG.	DA017 - P00PS00TRAPT05_A.dwg		
BO0067	D	1801	CODICE ELAB. P00PS00TRAPT05	A	1:1000

REV.	DESCRIZIONE	DATA	REDATTO	VERIFICATO	APPROVATO
C					
B					
A	EMISSIONE	Aprile 2020			