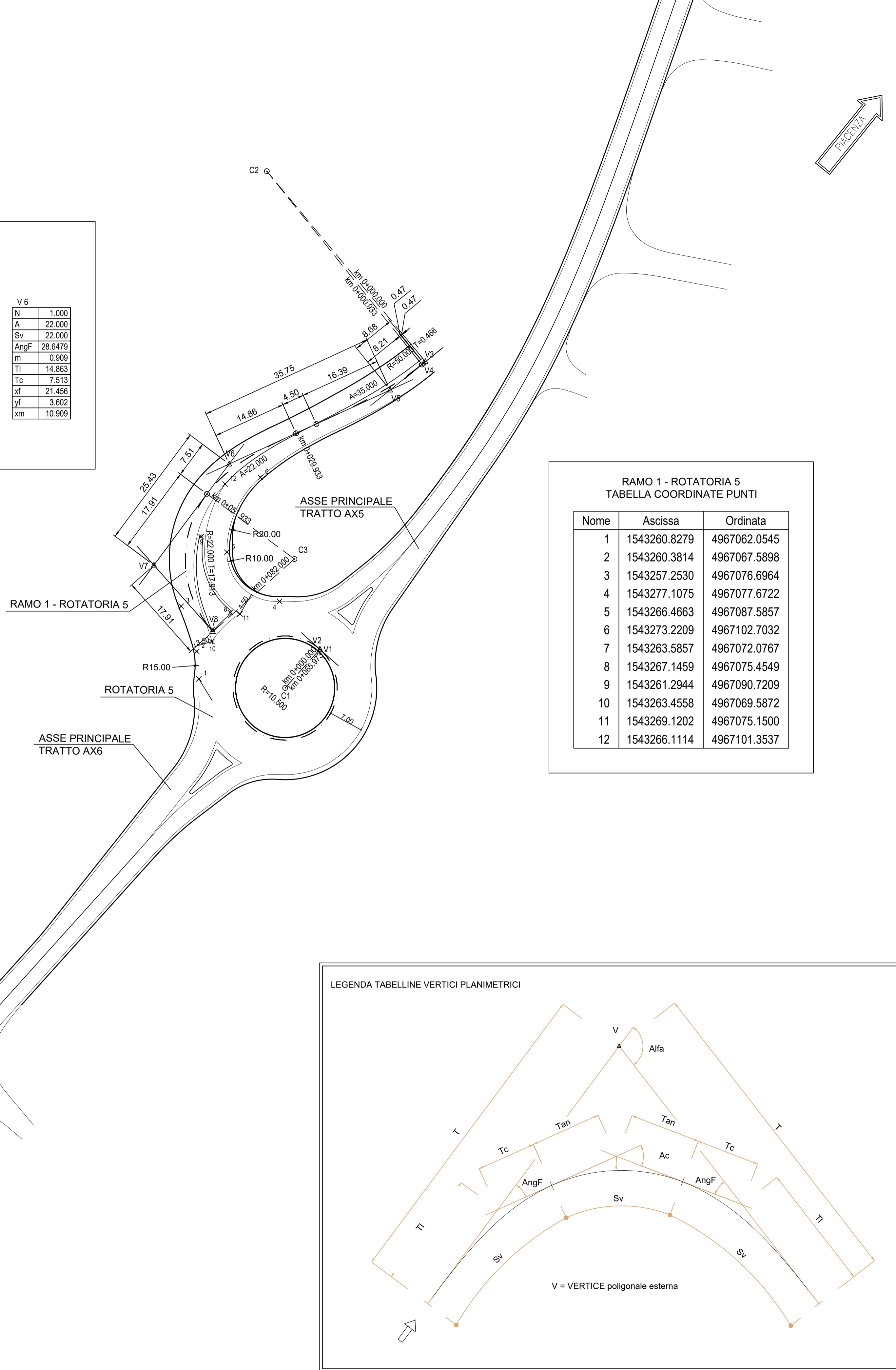


**RAMO 1 - ROTATORIA 5**

V3 1543306.541 4967126.049	V7 1543251.753 4967084.989	C 2 R 50.000 Ac 1.0688 Tan 0.466 Sv 0.933 Fr 0.002 Co 0.933	V 5 N 1.000 A 35.000 Sv 24.500 AngF 14.0375 m 0.499 TI 16.385 Tc 8.214 xf 24.353 yf 1.992 xm 12.226	V 6 N 1.000 A 22.000 Sv 22.000 AngF 28.6479 m 0.909 TI 14.863 Tc 7.513 xf 21.456 yf 3.602 xm 10.909
V4 1543306.183 4967125.751	V8 1543263.656 4967071.604	C 3 R 22.000 Ac 78.3057 Tan 17.913 Sv 30.067 Fr 4.940 Co 27.781		
V5 1543299.412 4967120.320	C2 1543274.536 4967164.463			
V6 1543266.932 4967105.385	C3 1543280.096 4967086.224			

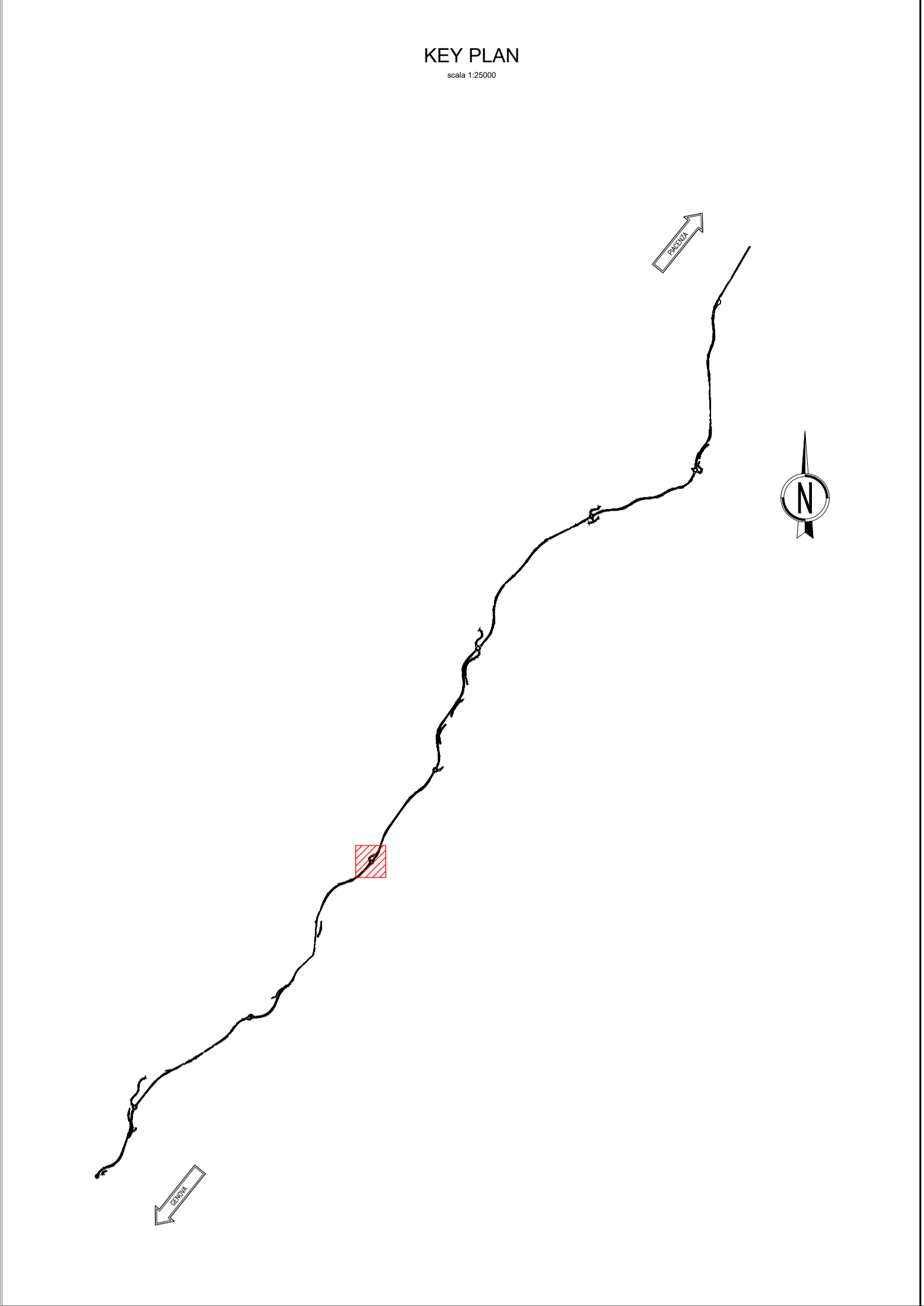
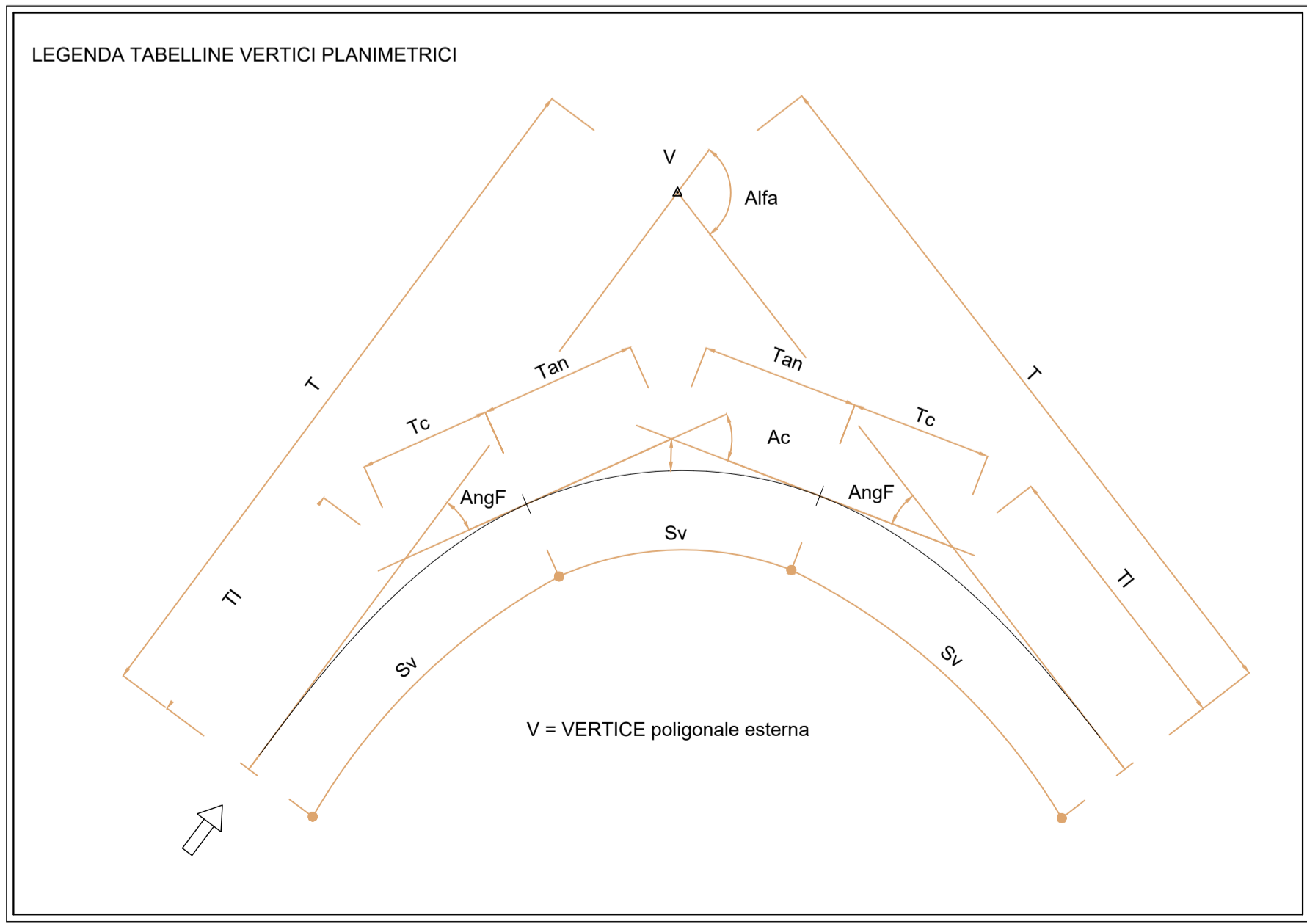
**ROTATORIA 5**

V1 1543285.242 4967068.024	C1 1543278.230 4967060.208
V2 1543285.242 4967068.024	C 1 R 10.500 Ac 359.9973 Tan 0.000 Sv 65.973 Fr 0.000 Co 0.001



**RAMO 1 - ROTATORIA 5  
TABELLA COORDINATE PUNTI**

Nome	Ascissa	Ordinata
1	1543260.8279	4967062.0545
2	1543260.3814	4967067.5898
3	1543257.2530	4967076.6964
4	1543277.1075	4967077.6722
5	1543266.4663	4967087.5857
6	1543273.2209	4967102.7032
7	1543263.5857	4967072.0767
8	1543267.1459	4967075.4549
9	1543261.2944	4967090.7209
10	1543263.4558	4967069.5872
11	1543269.1202	4967075.1500
12	1543266.1114	4967101.3537



**ANAS S.p.A.**  
Direzione Progettazione e Realizzazione Lavori

**S.S.45 DELLA VAL DI TREBBIA  
AMMODERNAMENTO DELLA STRADA STATALE N. 45 DELLA VAL  
TREBBIA NEL TRATTO CERNUSCA-RIVERGARO**

**PROGETTO DEFINITIVO**

PROGETTAZIONE: ANAS DPRL	SUPPORTO ALLA PROGETTAZIONE:
I PROGETTISTI: Ing. Antonio SCALAMANDRE Ordine Ing. di Professione n. 1053	<b>STUDIO CORONA</b>
IL GEOLOGO: geol. Maurizio MARTINO Ordine Geol. del Lazio ES n. 457	<b>UNING</b> Società Ing. CA&M
IL RESPONSABILE DEL SIA: Ing. Laura TROIANI Ordine Arch. di Roma n.A-31890	<b>SETAC</b> srl Servizi & Engineering Trasporti Ambiente Costruzioni
IL COORDINATORE PER LA SICUREZZA IN FASE DI PROGETTAZIONE: geom. E PAIELLA	<b>ARKE'</b> INGEGNERIA S.p.A. INGEGNERIA S.p.A.
VISTO: IL RESPONSABILE DEL PROCEDIMENTO: Ing. Anna Maria NIOSARI	<b>ECOPLAN</b> ESG Engineering & Graphics S.r.l.
PROTOCOLLO	DATA
	<b>DOTT. GEOL. DANILLO GALLO</b>
	<b>ING. RENATO DEL PRETE</b>

**DB502**

**D - PROGETTO STRADALE  
DB - INTERSEZIONI  
DB-5 - ROTATORIA 5  
PLANIMETRIA DI TRACCIAMENTO**

CODICE PROGETTO	NOME FILE	REVISIONE	SCALA:
PROGETTO	DB502 - V05PS00TRAPT01_A.dwg		
LIV. PROG.	N. PROG.		
BO0067	D 1801		
CODICE ELAB.	V05PS00TRAPT01	A	1:500

C				
B				
A	EMISSIONE	Aprile 2020		
REV.	DESCRIZIONE	DATA	REDATTO	VERIFICATO APPROVATO