INNESTO 1 - Parte 1 - Planimetria di progetto

scala 1:500

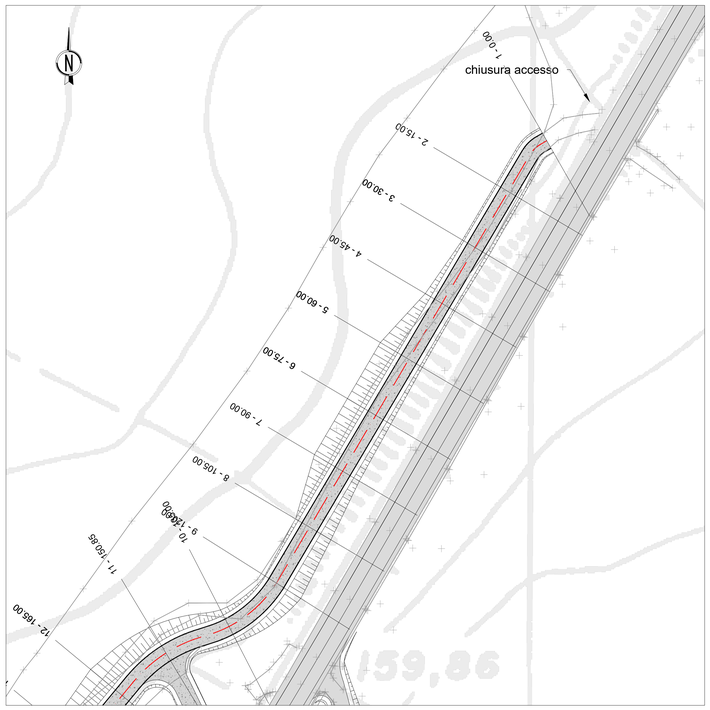

INNESTO 1 - Profilo di progetto

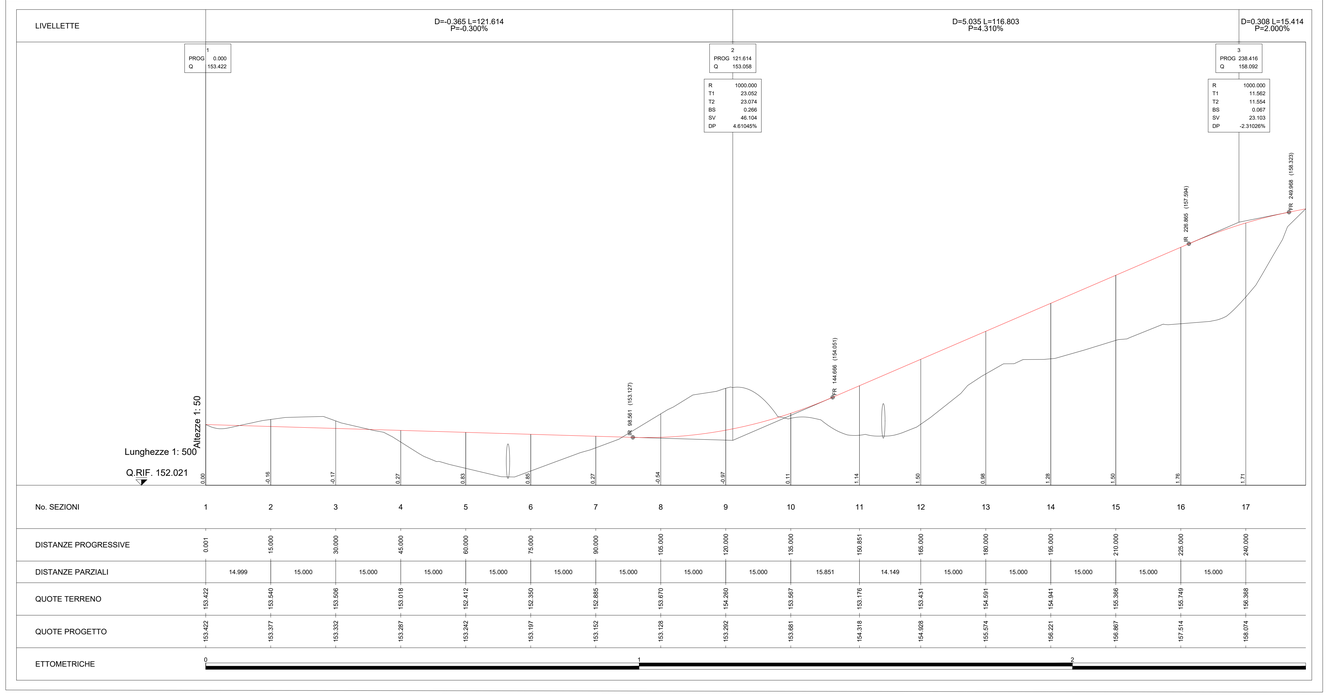

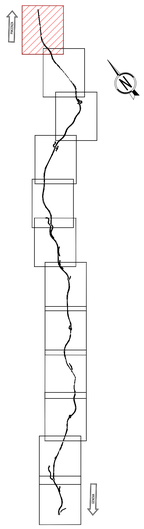

INNESTO 1 - Parte 1 - Tracciamento

scala 1:500

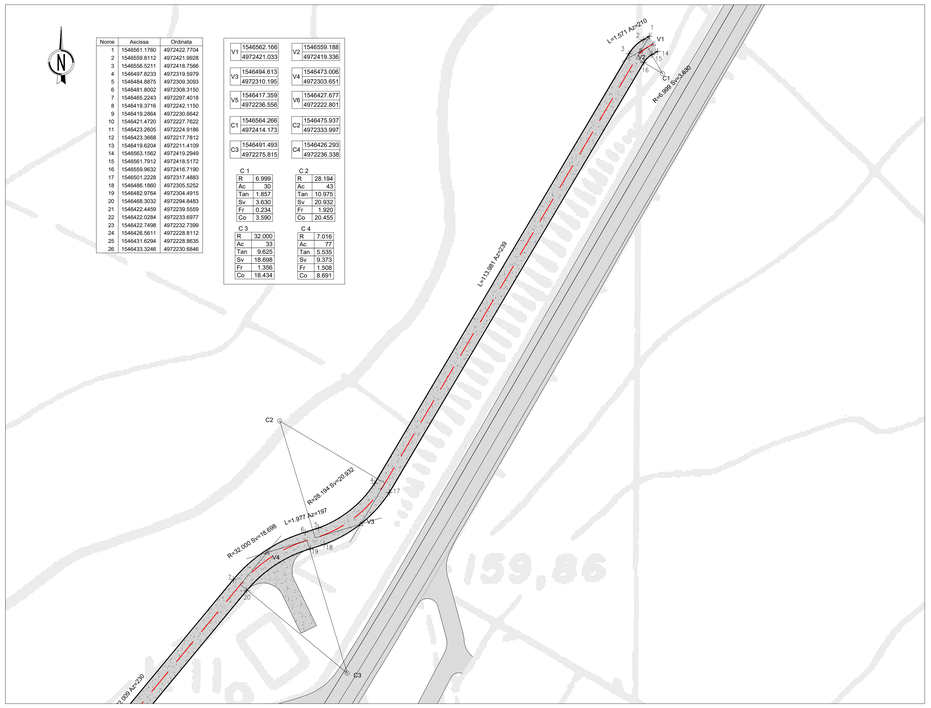

Nome	Ascissa	Ordinata
1	1546561.1760	4972422.7704
2	1546559.8112	4972421.9928
3	1546556.5211	4972418.7566
4	1546497.8233	4972319.5979
5	1546484.8875	4972309.3093
6	1546481.8002	4972308.3150
7	1546465.2243	4972297.4018
8	1546419.3716	4972242.1150
9	1546419.2864	4972230.6642
10	1546421.4720	4972227.7622
11	1546423.2605	4972224.9186
12	1546423.3668	4972217.7812
13	1546419.6204	4972211.4109
14	1546563.1562	4972419.2949
15	1546561.7912	4972418.5172
16	1546559.9632	4972416.7190
17	1546501.2228	4972317.4883
18	1546486.1860	4972305.5252
19	1546482.9764	4972304.4915
20	1546468.3032	4972294.8483
21	1546422.4459	4972239.5559
22	1546422.0284	4972233.6977
23	1546422.7498	4972232.7399
24	1546426.5611	4972228.8112
25	1546431.6294	4972228.8635
26	1546433.3246	4972230.6846

V1	1546562.166 4972421.033	V2	1546559.188 4972419.336
V3	1546494.613 4972310.195	V4	1546473.006 4972303.651
V5	1546417.359 4972236.556	V6	1546427.677 4972222.801
C1	1546564.266 4972414.173	C2	1546475.937 4972333.997
C3	1546491.493 4972275.815	C4	1546426.293 4972236.338

C 1		C 2	
R	6.999	R	28.194
Ac	30	Ac	43
Tan	1.857	Tan	10.975
Sv	3.630	Sv	20.932
Fr	0.234	Fr	1.920
Co	3.590	Co	20.455

C 3		C 4	
R	32.000	R	7.016
Ac	33	Ac	77
Tan	9.625	Tan	5.535
Sv	18.698	Sv	9.373
Fr	1.356	Fr	1.508
Co	18.434	Co	8.691

INNESTO 1 - Parte 1 - Planimetria delle demolizioni e ricostruzioni

scala 1:500

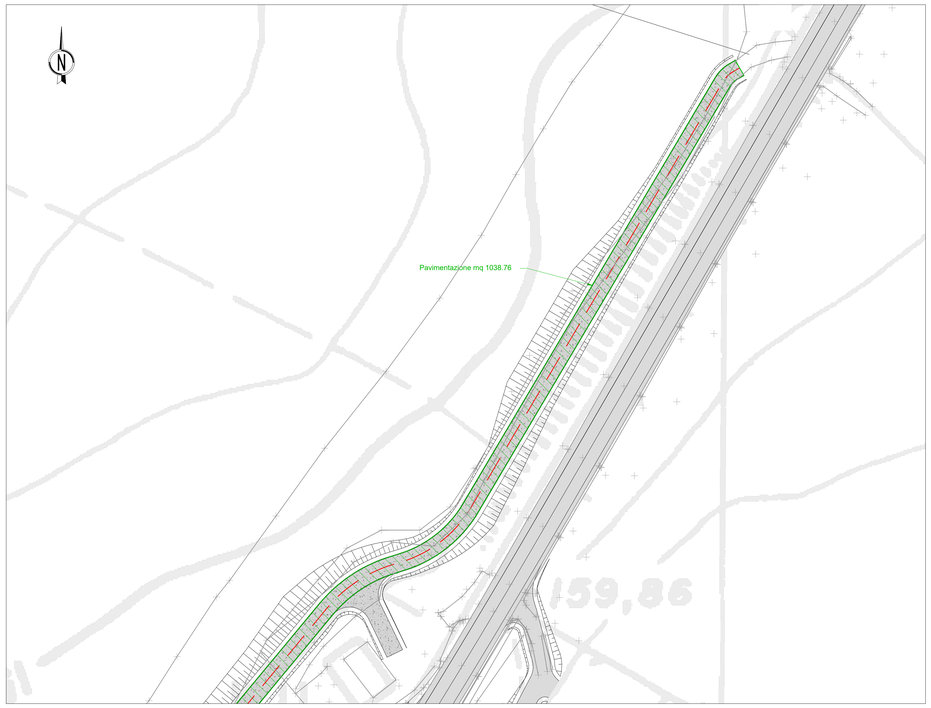

LEGENDA	
	DEMOLIZIONE
	RICOSTRUZIONE
	DEMOLIZIONE RECINZIONE
	RICOSTRUZIONE RECINZIONE

ANAS S.p.A.
Direzione Progettazione e Realizzazione Lavori

S.S.45 DELLA VAL DI TREBBIA

AMMODERNAMENTO DELLA STRADA STATALE N. 45 DELLA VAL TREBBIA NEL TRATTO CERNUSCA-RIVERGARO

PROGETTO DEFINITIVO

PROGETTAZIONE: ANAS DPRL

SUPPORTO ALLA PROGETTAZIONE:

I PROGETTISTI:
ing. Antonio SCALAMANDRÈ
Ordine Ing. di Frosinone n.1083

IL GEOLOGO:
geol. Maurizio MARTINO
Ordine Geol. del Lazio ES n.457

IL RESPONSABILE DEL SIA:
Ing. Laura TRONAI
Ordine Arch. di Roma n.A.J1680

IL COORDINATORE PER LA SICUREZZA IN FASE DI PROGETTAZIONE:
geom. E FAIELLA

VISTO: IL RESPONSABILE DEL PROCEDIMENTO:
ing. Anna Maria NOSARI

PROTOCOLLO | DATA

STUDIO CORONA
Ingegneria del Territorio s.r.l.
CONSORZIO UNING Sede Legale GA&M
SETAC SpA Servizi & Ingegneria Trasporti Ambiente Costruzioni
ARKE' Architettura srl
ECOPLAN
E&G Engineering & Graphics S.r.l.
DOTT. GEOL. DANILO GALLO
ING. RENATO DEL PRETE

DC2001.1

D - PROGETTO STRADALE
DC2 - VIABILITÀ DI INNESTO
Planimetria e profilo di progetto, tracciamento e planimetria delle demolizioni e ricostruzioni - innesto 1 - parte 1

CODICE PROGETTO			NOME FILE	REVISIONE	SCALA:
PROGETTO	LIV. PROG.	N. PROG.	DC2001.1 - S01PS01TRADI01_A.dwg		
BO0067	D	1801	CODICE ELAB. S01PS01TRADI01	A	1:500

REV.	DESCRIZIONE	DATA	REDATTO	VERIFICATO	APPROVATO
C					
B					
A	EMISSIONE	Aprile 2020			