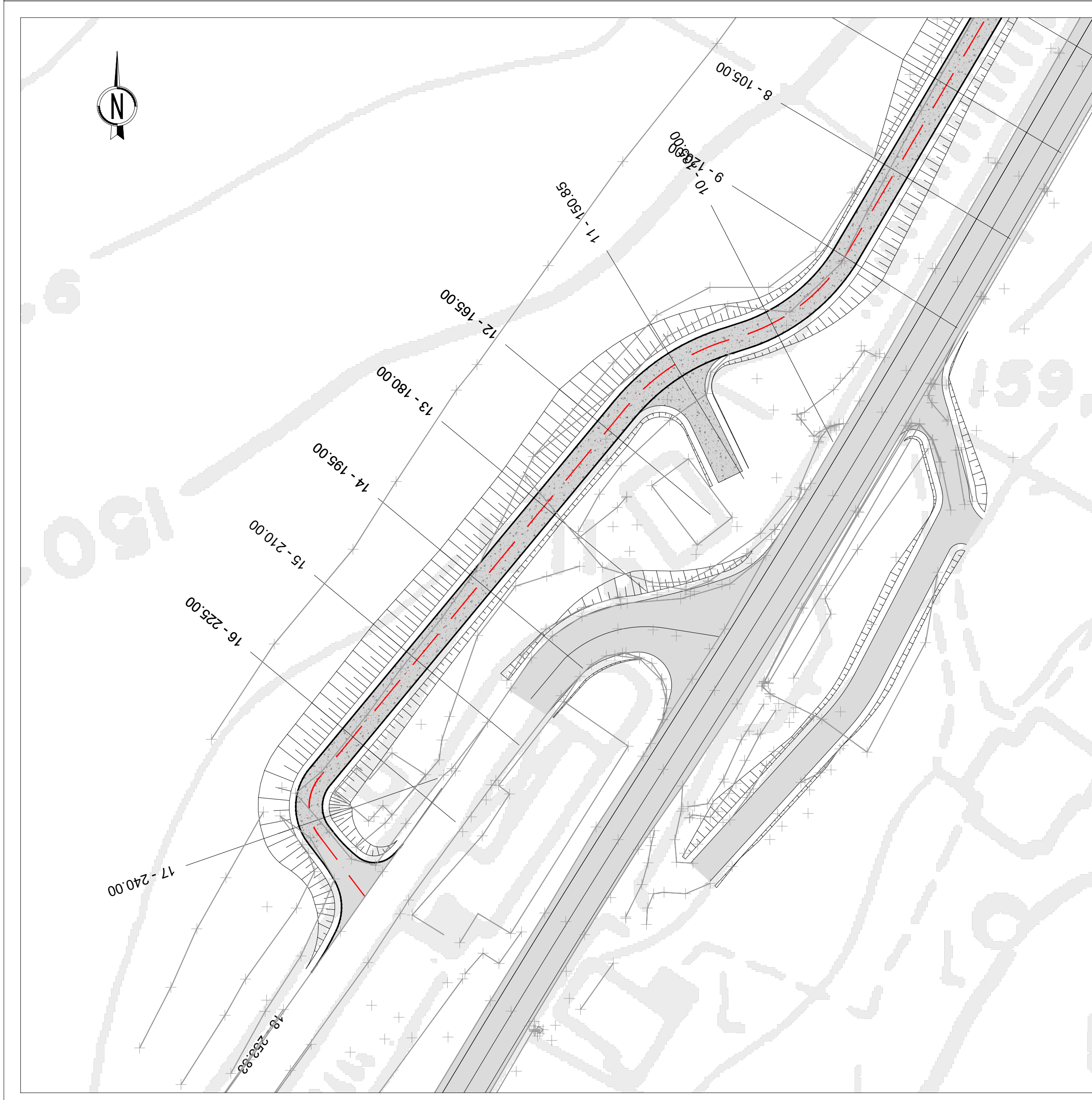
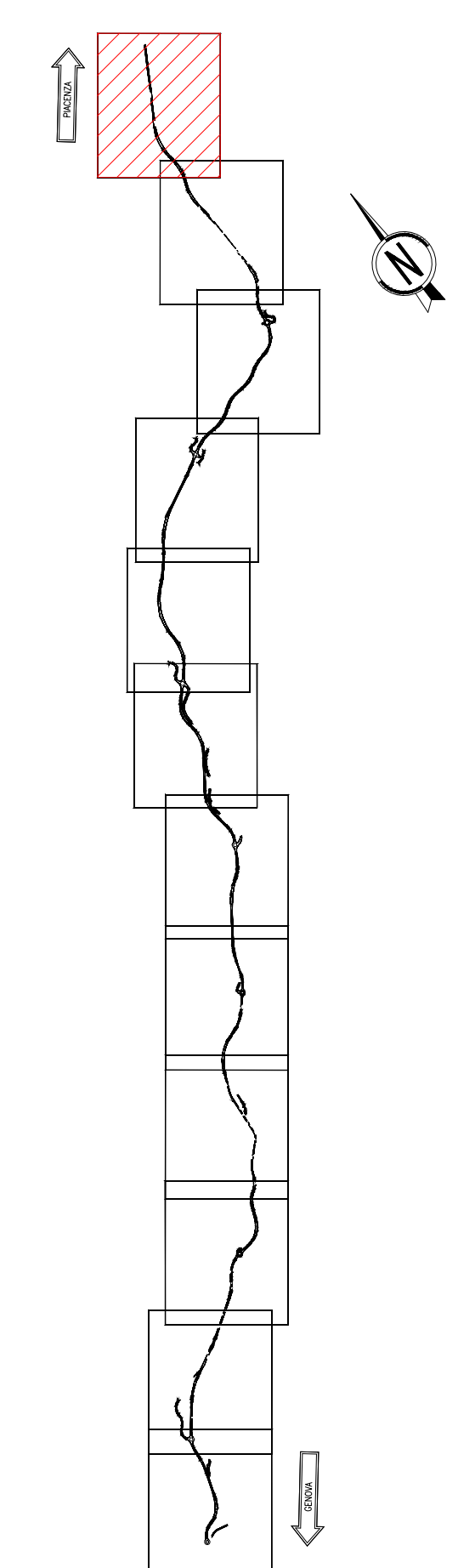
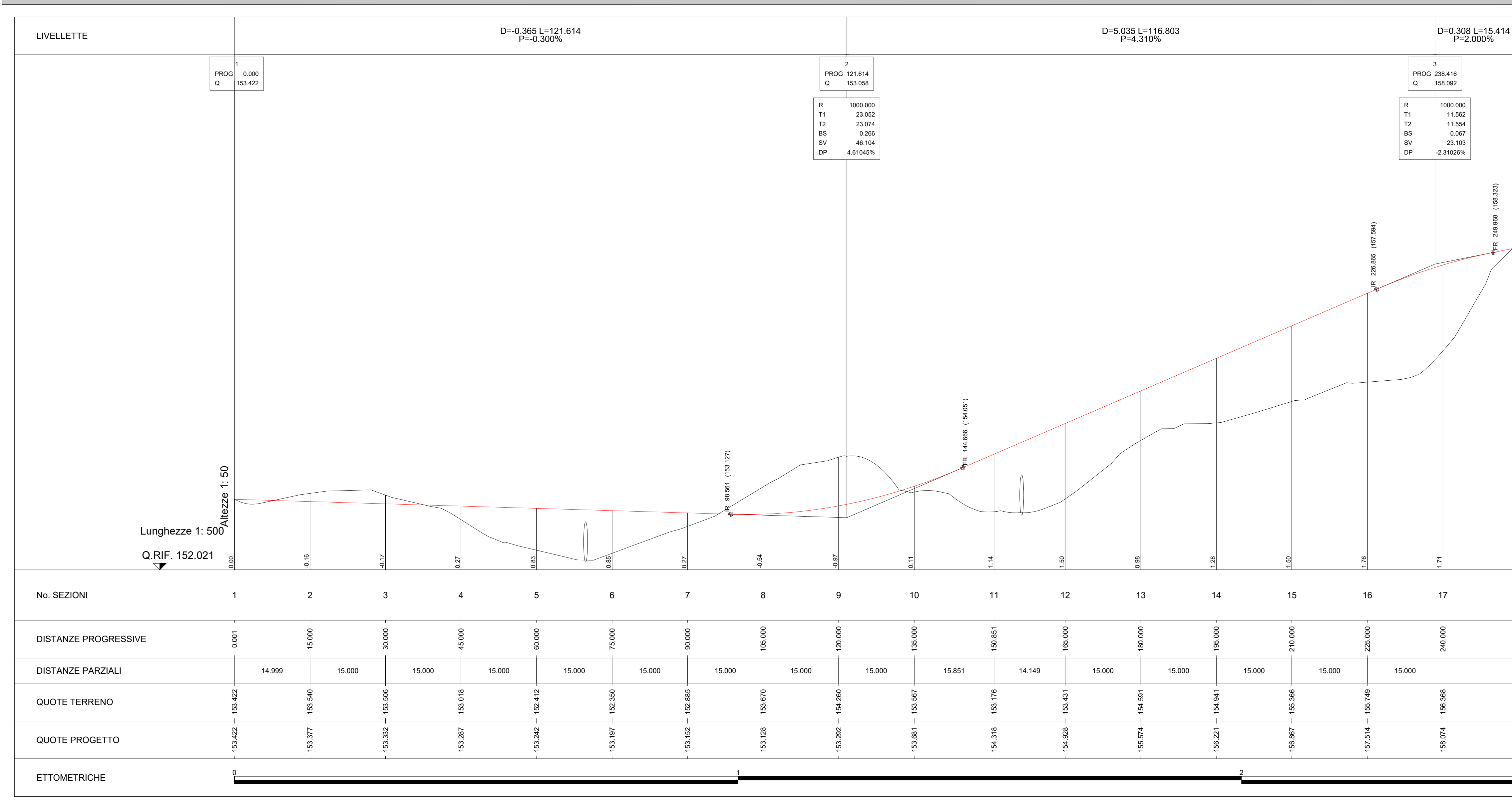


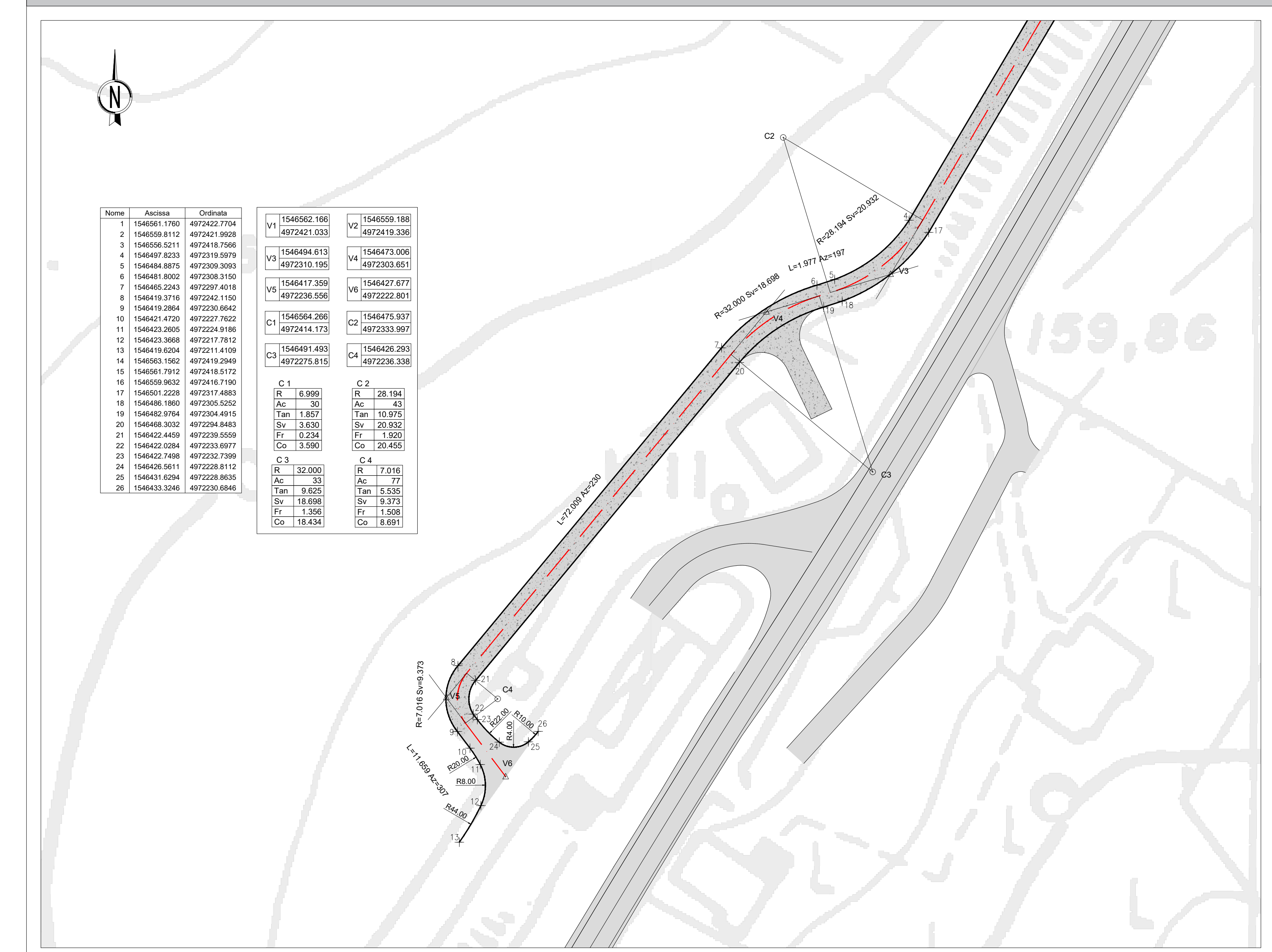
INNESTO 1 - Parte 2 - Planimetria di progetto scala 1:500



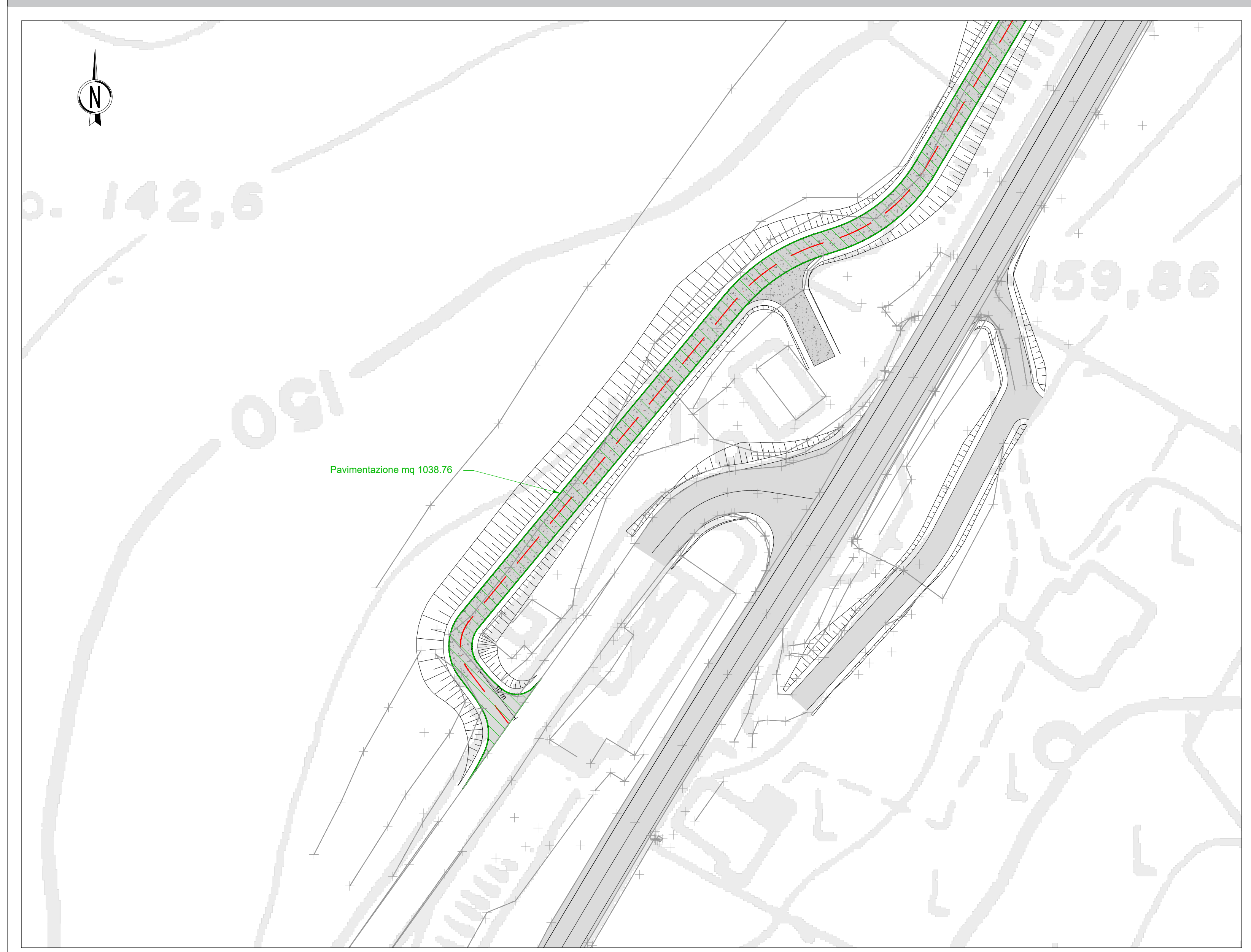
INNESTO 1 - Profilo di progetto



INNESTO 1 - Parte 2 - Tracciamento scala 1:500



INNESTO 1 - Parte 2 - Planimetria delle demolizioni e ricostruzioni scala 1:500



LEGENDA	
	DEMOLIZIONE
	RICOSTRUZIONE
	DEMOLIZIONE RECINZIONE
	RICOSTRUZIONE RECINZIONE

Sanas ANAS S.p.A.
GRUPPO FS ITALIANE Direzione Progettazione e Realizzazione Lavori

S.S.45 DELLA VAL DI TREBBIA
AMMODERNAMENTO DELLA STRADA STATALE N. 45 DELLA VAL TREBBIA NEL TRATTO CERNUSCA-RIVERGARO

PROGETTO DEFINITIVO

PROGETTAZIONE: ANAS DPR1	SUPPORTO ALLA PROGETTAZIONE:
I PROGETTISTI: Ing. ANAS S.p.A. AMMODERNO Civiltà Strada di Pianezza n. 1061	
IL GEOLOGO: gen. Marco MARTINO Civiltà Strada di Pianezza n. 1061	
IL RESPONSABILE DEL SIA: Ing. Loris ROSSETTI Civiltà Strada di Pianezza n. 1061	
IL COORDINATORE PER LA SICUREZZA IN FASE DI PROGETTAZIONE: gen. F. PASOLA	
VISTO IL RESPONSABILE DEL PROCEDIMENTO: Ing. Anna Maria NICOLAI	
PROTOCOLLO DATA	
	DOTT. GEOL. DANILO GALLO ING. RENATO DEL PRETE

DC2001.2 D - PROGETTO STRADALE
DC2 - VIABILITÀ DI INNESTO
Planimetria e profilo di progetto, tracciamento e planimetria delle demolizioni e ricostruzioni - innesto 1 - parte 2

CODICE PROGETTO	NOME FILE	REVISIONE	SCALA
BO0067	DC2001.2 - S01PS01TRADI02_A.dwg	A	1:500
PROGETTO	LIV. PROJ.	N. PROJ.	
BO0067	D	18.01	
ELAB.	S01PS01TRADI02		

REV.	DESCRIZIONE	DATA	REDATTO	VERIFICATO	APPROVATO
C					
B					
A	EMISSIONE	Aprile 2020			