











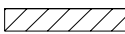


COROGRAFIA

0	Luglio 2007	Emissione				Gioacchini	Casati	Lanni
Rev.	DATA	DESCRIZIONE			ELABORATO	VERIFICATO	APPROVATO	
		PROGETTISTA			COMMESSA	UNITA'		
Metanodotto: Sulmona - Oricola					659750	000		
DN 1200 (48") P 75 bar					DISEGNO	LB-D-83241		
PLANIMETRIA DEI TRATTI IN PARALLELISMO CON METANODOTTI ESISTENTI					REVISIONE	0		
					FG.	1	DI	28
					SCALA	1:10.000		

LEGENDA MECCANICA

-  CONDOTTA IN PROGETTO
-  MET. Ga. Me. B ESISTENTE
-  CONDOTTA ESISTENTE
-  IMPIANTI IN PROGETTO
-  IMPIANTI ESISTENTI
-  PUNTO DI INTERCETTAZIONE DI LINEA (PIL)
-  PUNTO DI INTERCETTAZIONE DI DERIVAZIONE IMPORTANTE (PIDI)
-  PUNTO DI INTERCETTAZIONE CON DISCAGGIO DI ALLACCIAMENTO (PIDA)
-  PUNTO DI INTERCETTAZIONE DI DERIVAZIONE SEMPLICE (PIDS)
-  GIUNTO ISOLANTE
-  CABINA DI RIDUZIONE
-  PUNTO DI LANCIO E RICEVIMENTO PIG
-  GALLERIA - MICRO/MINI TUNNEL - RAISE BORING

PLANIMETRIA

COMUNI		DATI DI PROGETTO
PROVINCIE		
PROGRESSIVE CHILOMETRICHE		
LIMITI DI TRONCO		
PUNTI IMPIANTISTICI		
PARALLELISMO CON Ga. Me. B		
PARALLELISMO CON ALTRI METANODOTTI		
FERROVIE	ATTRAVERSAMENTI	
STRADE		
CORSI D'ACQUA		

Proprietario
Snam
 Rete Gas
 Progettista
Snamprogetti

Metanodotto: Sulmona - Oricola

**PLANIMETRIA DEI TRATTI
 IN PARALLELISMO CON METANODOTTI ESISTENTI**

DISEGNO LB-D-83241
 Foglio 2 di 28
 REVISIONE 0
 COMMESSA 659750
 SCALA 1:10.000



F 369 EST

F 369 EST

F 369 EST

Sulmona

Introdacqua

AQ

km 0,000

92,985
Met. Sulmona - Oricola

PIL n.1 km 2,110

PIL n.2 km 2,520

Ferrovia Carpin. - Scurcola

SS N.17

SP N. 53

Fiume Gizio

Proprietario
Snam
Rete Gas
Progettista
Snamprogetti

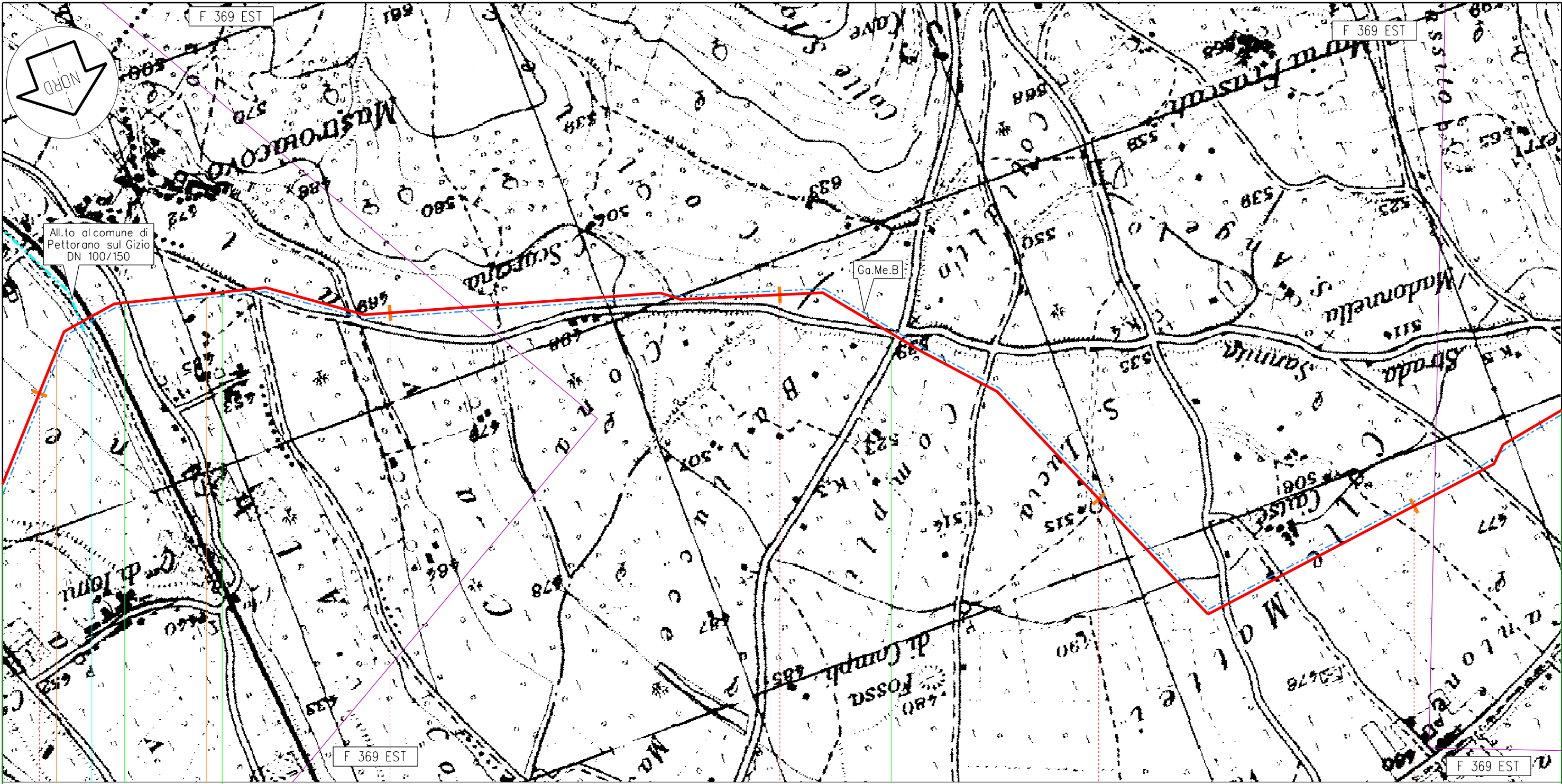
Metanodotto: Sulmona - Oricola

PLANIMETRIA DEI TRATTI
IN PARALLELISMO CON METANODOTTI ESISTENTI

DISEGNO LB-D-83241
Foglio 3 di 28
REVISIONE 0
COMMESSA 659750
SCALA 1:10.000

Tavola
1

Il presente disegno e' di proprieta' aziendale - La societa' tutelera' i propri diritti a termine di legge.



Sulmona

Introdacqua

AQ

92,985
Met. Sulmona - Oricola

2

3

4

5

6

PIL n.1 km 2,110

PIL n.2 km 2,520

Ferrovia Carpin. - Scurcola

SP N. 53

SP (Ex SS N. 479 Sannita)

Proprietario
Snam
Rete Gas
Progettista
Snamprogetti

Metanodotto: Sulmona - Oricola

PLANIMETRIA DEI TRATTI
IN PARALLELISMO CON METANODOTTI ESISTENTI

DISEGNO LB-D-83241
Foglio 4 di 28
REVISIONE 0
COMMESSA 659750
SCALA 1:10.000

Tavola
2

Il presente disegno e' di proprieta' aziendale - La societa' tutelera' i propri diritti a termine di legge.



Introdacqua

Bugnara

AQ

92,985
Met. Sulmona - Oricola

◀ PIL n.3 km 8,035 ▶

◀ PIL n.4 km 8,700 ▶

Ferrovia Roma - Pescara

Ferrovia (in galleria) Roma - Pescara

SP n° 52

Autostrada A 25

Fiume Sagittario

Canale Corfinio

Proprietario

Snam
Rete Gas
Progettista
Snamprogetti

Metanodotto: Sulmona - Oricola

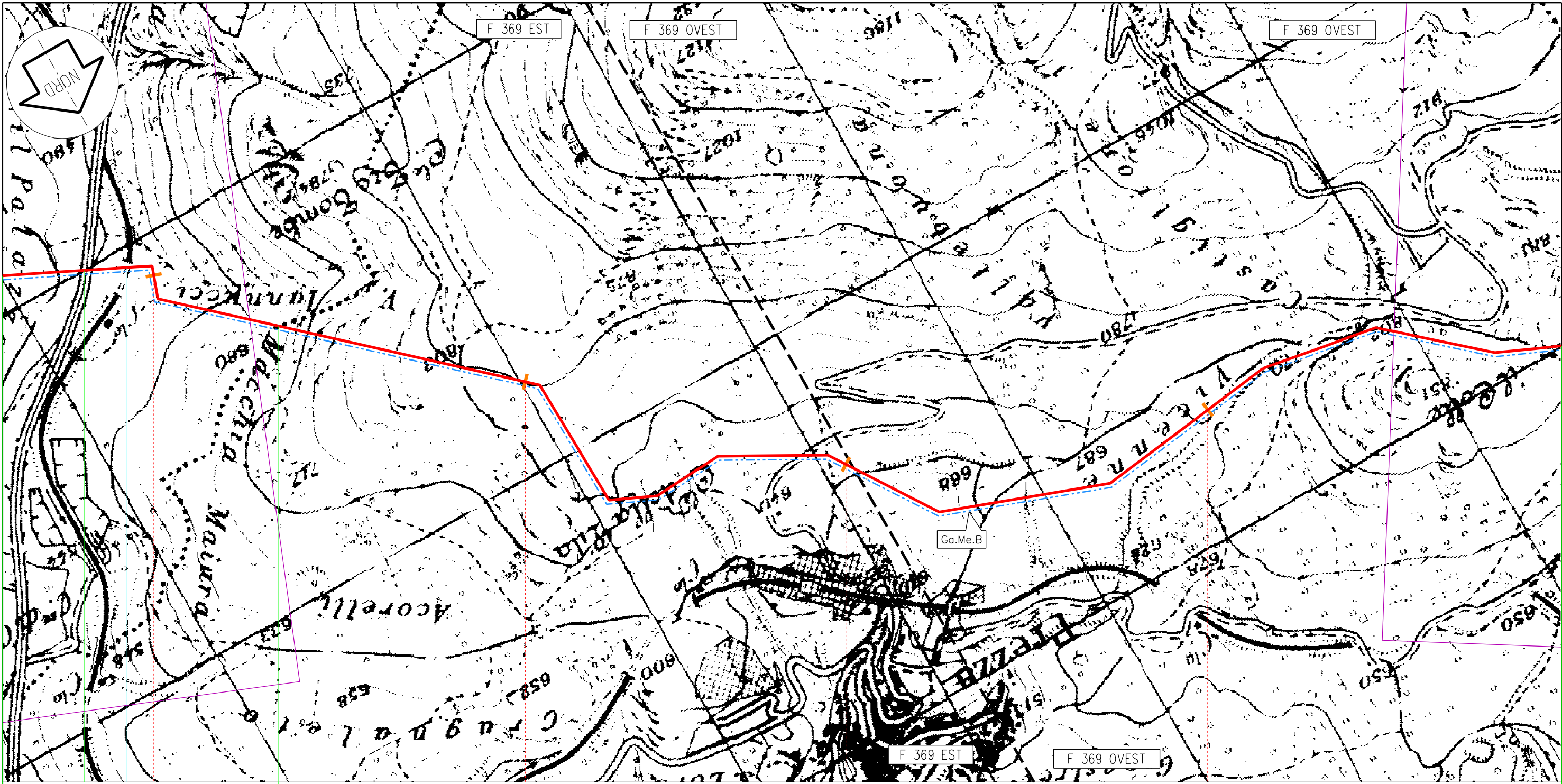
PLANIMETRIA DEI TRATTI
IN PARALLELISMO CON METANODOTTI ESISTENTI

DISEGNO LB-D-83241
Foglio 5 di 28
REVISIONE 0
COMMESSA 659750
SCALA 1:10.000

Tavola

3

Il presente disegno e' di proprieta' aziendale - La societa' tutelera' i propri diritti a termine di legge.



Bugnara

Prezzo

AQ

10

11

12

13

92,985
Met. Sulmona - Oricola

Ferrovia (in galleria) Roma - Pescara

Autostrada A 25

Proprietario
Snam
Rete Gas
Progettista
Snamprogetti

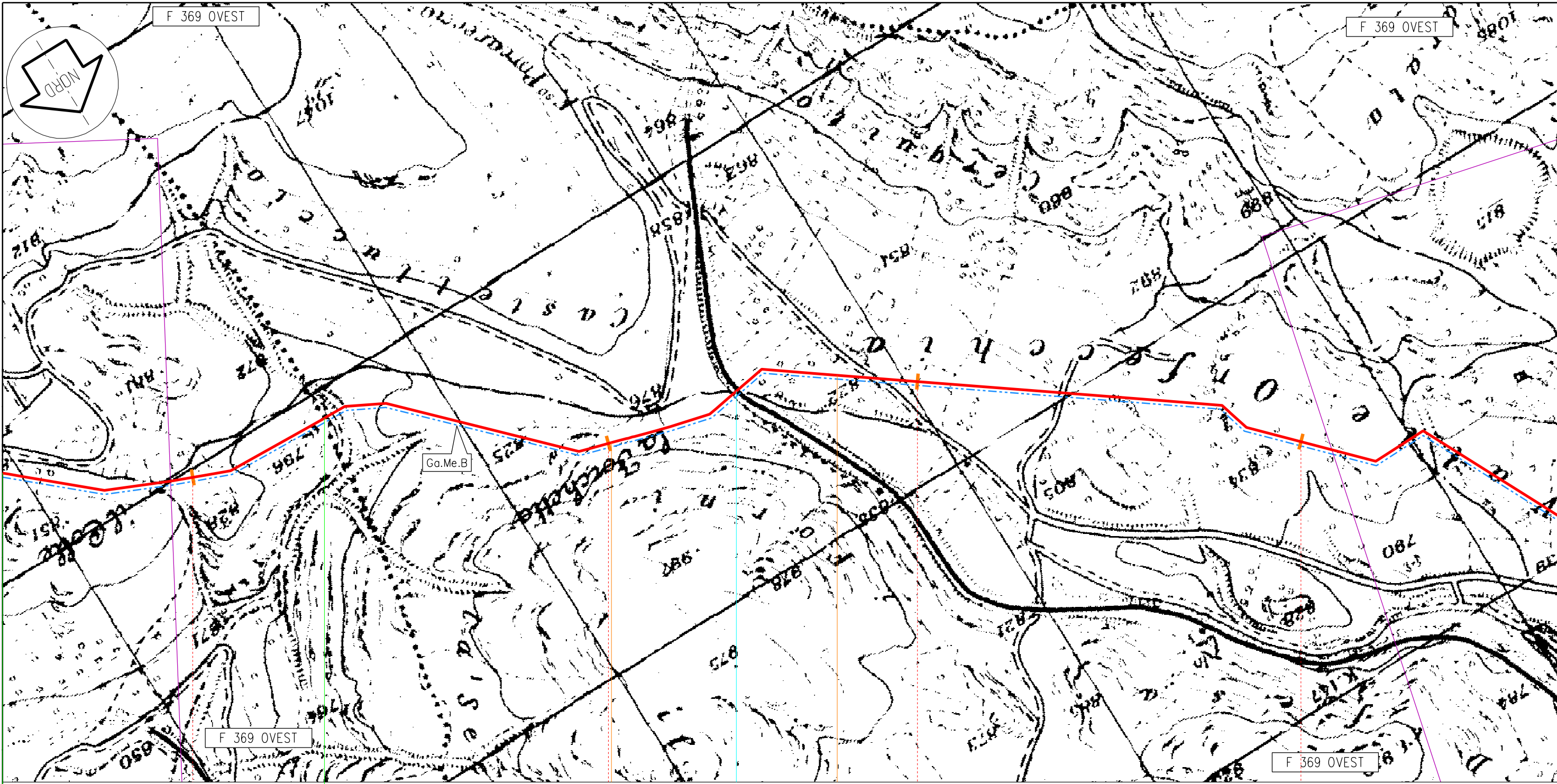
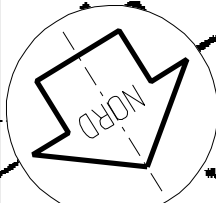
Metanodotto: Sulmona - Oricola

PLANIMETRIA DEI TRATTI
IN PARALLELISMO CON METANODOTTI ESISTENTI

DISEGNO LB-D-83241
Foglio 6 di 28
REVISIONE 0
COMMESSA 659750
SCALA 1:10.000

Tavola
4

Il presente disegno e' di proprieta' aziendale - La societa' tutelera' i propri diritti a termine di legge.



F 369 OVEST

F 369 OVEST

Prezzo

Goriano Sicoli

AQ

14

15

16

17

92,985
Met. Sulmona - Oricola

◀ PIL n.5 km 15,005

PIL n.6 km 15,795 ▶

Ferrovia Roma - Pescara

Proprietario

Snam
Rete Gas
Progettista
Snamprogetti

Metanodotto: Sulmona - Oricola

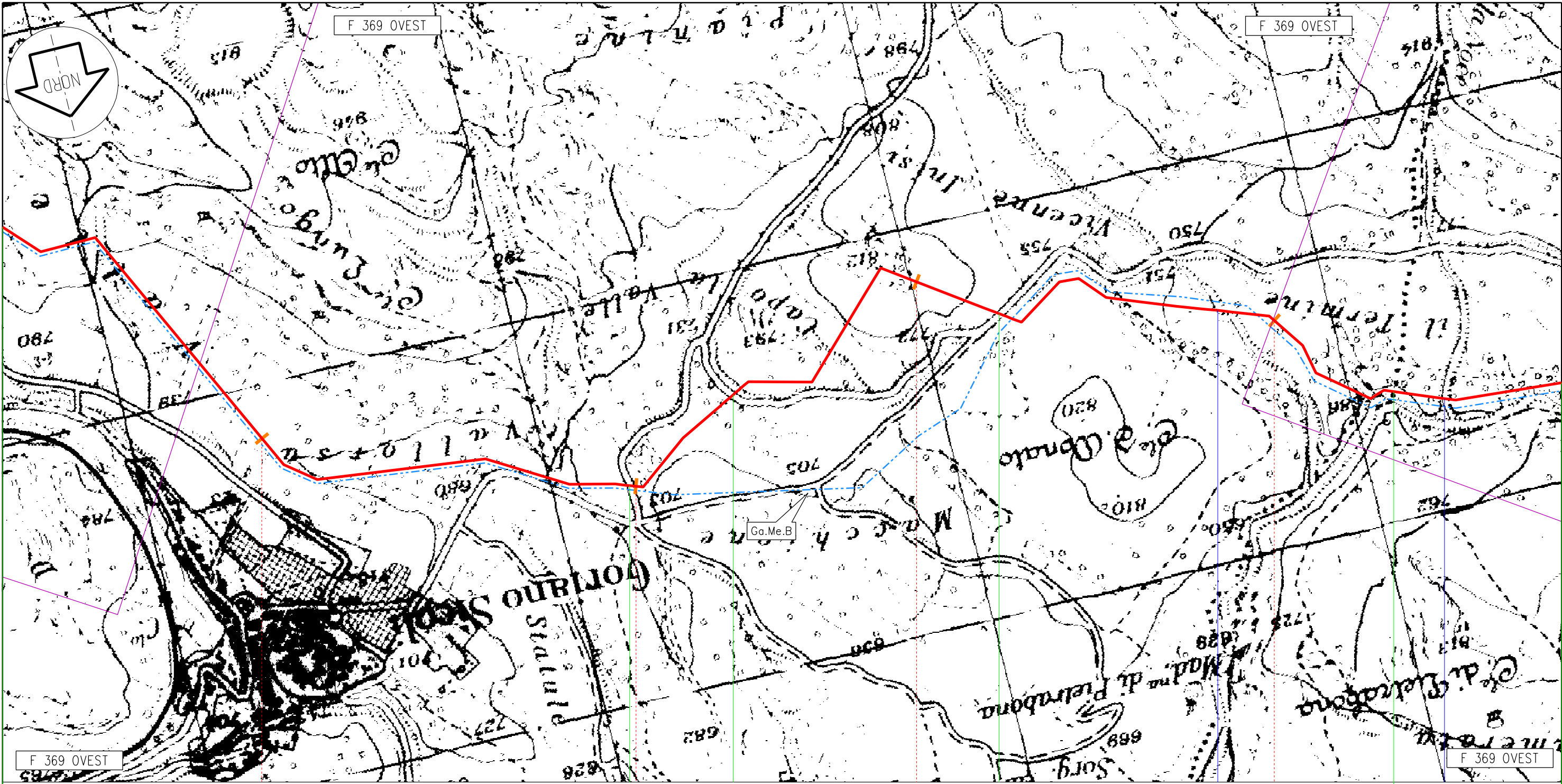
PLANIMETRIA DEI TRATTI
IN PARALLELISMO CON METANODOTTI ESISTENTI

DISEGNO LB-D-83241
Foglio 7 di 28
REVISIONE 0
COMMESSA 659750
SCALA 1:10.000

Tavola

5

Il presente disegno e' di proprieta' aziendale - La societa' tutelera' i propri diritti a termine di legge.



F 369 OVEST

F 369 OVEST

F 369 OVEST

F 369 OVEST

Goriano Sicoli

Castel di Ieri

AQ

18

19

20

21

92,985
Met. Sulmona - Oricola

SP n° 9 Marsicana

SP

SP

V. Gregori

Fosso della Noce

Proprietario
Snam
Rete Gas
Progettista
Snamprogetti

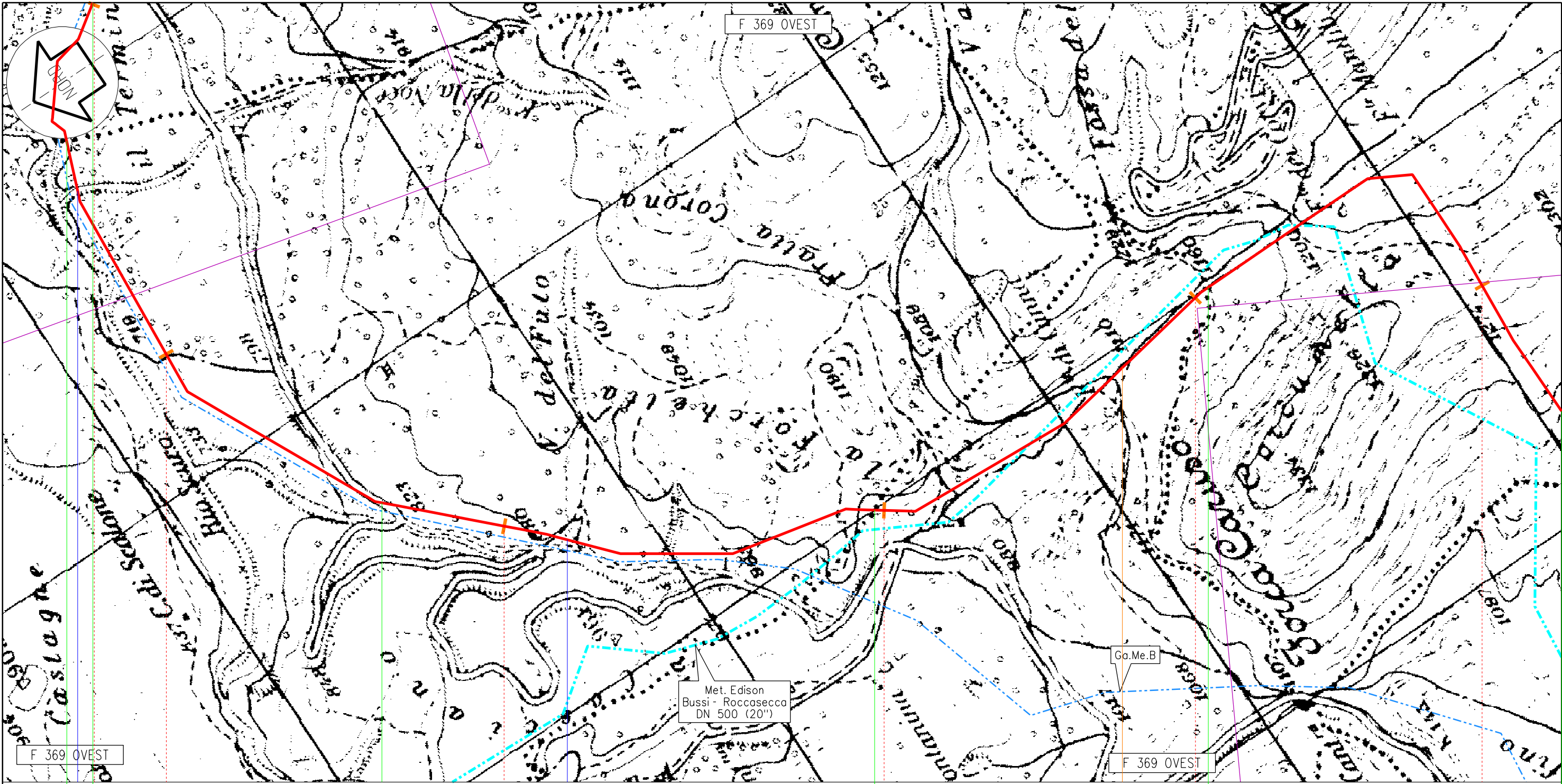
Metanodotto: Sulmona - Oricola

PLANIMETRIA DEI TRATTI
IN PARALLELISMO CON METANODOTTI ESISTENTI

DISEGNO LB-D-83241
Foglio 8 di 28
REVISIONE 0
COMMESSA 659750
SCALA 1:10.000

Tavola
6

Il presente disegno e' di proprieta' aziendale - La societa' tutelera' i propri diritti a termine di legge.



Il presente disegno e' di proprieta' aziendale - La societa' tutelera' i propri diritti a termine di legge.

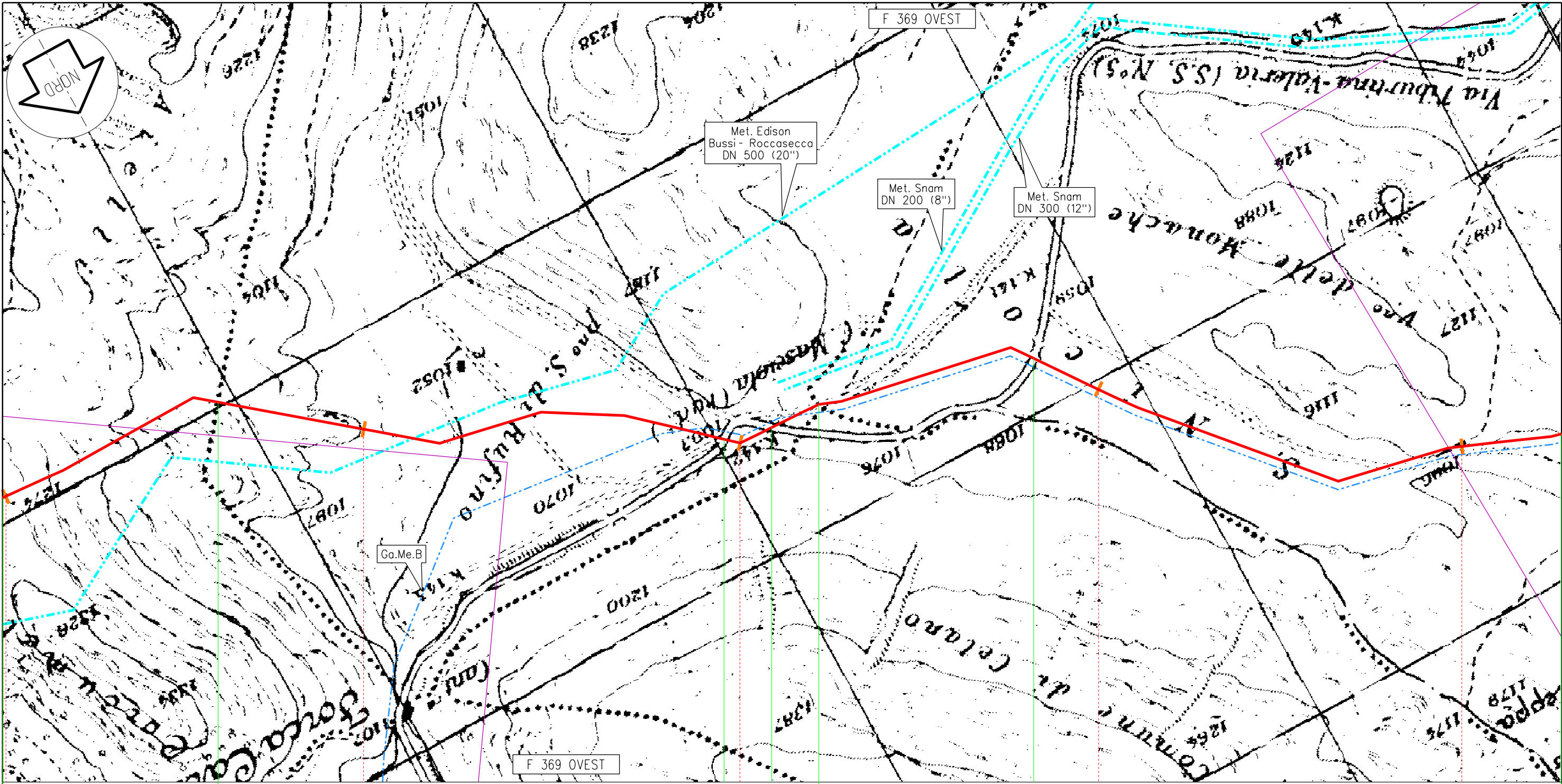
Goriano Sicoli	Castel di Ieri	Castelvecchio Subequo	Ortona dei Marsi
21	22	23	24
AQ			
92,985 Met. Sulmona - Oricola			
n.6/1km 24,740			
SP			
Fosso della Noce		Vallone del Futo	

Proprietario
Snam
Rete Gas
Progettista
Snamprogetti

Metanodotto: Sulmona - Oricola

**PLANIMETRIA DEI TRATTI
IN PARALLELISMO CON METANODOTTI ESISTENTI**

DISEGNO	LB-D-83241	Tavola	7
Foglio	9 di 28		
REVISIONE	0		
COMMESSA	659750		
SCALA	1:10.000		



Ortona dei Marsi

Pescina

AQ

Collarmele

26

27

28

29

30

92,985
Met. Sulmona - Oricola

SR ex SS n.5

SR ex SS n.5

SR ex SS n.5

Proprietario
Snam
Rete Gas
Progettista
Snamprogetti

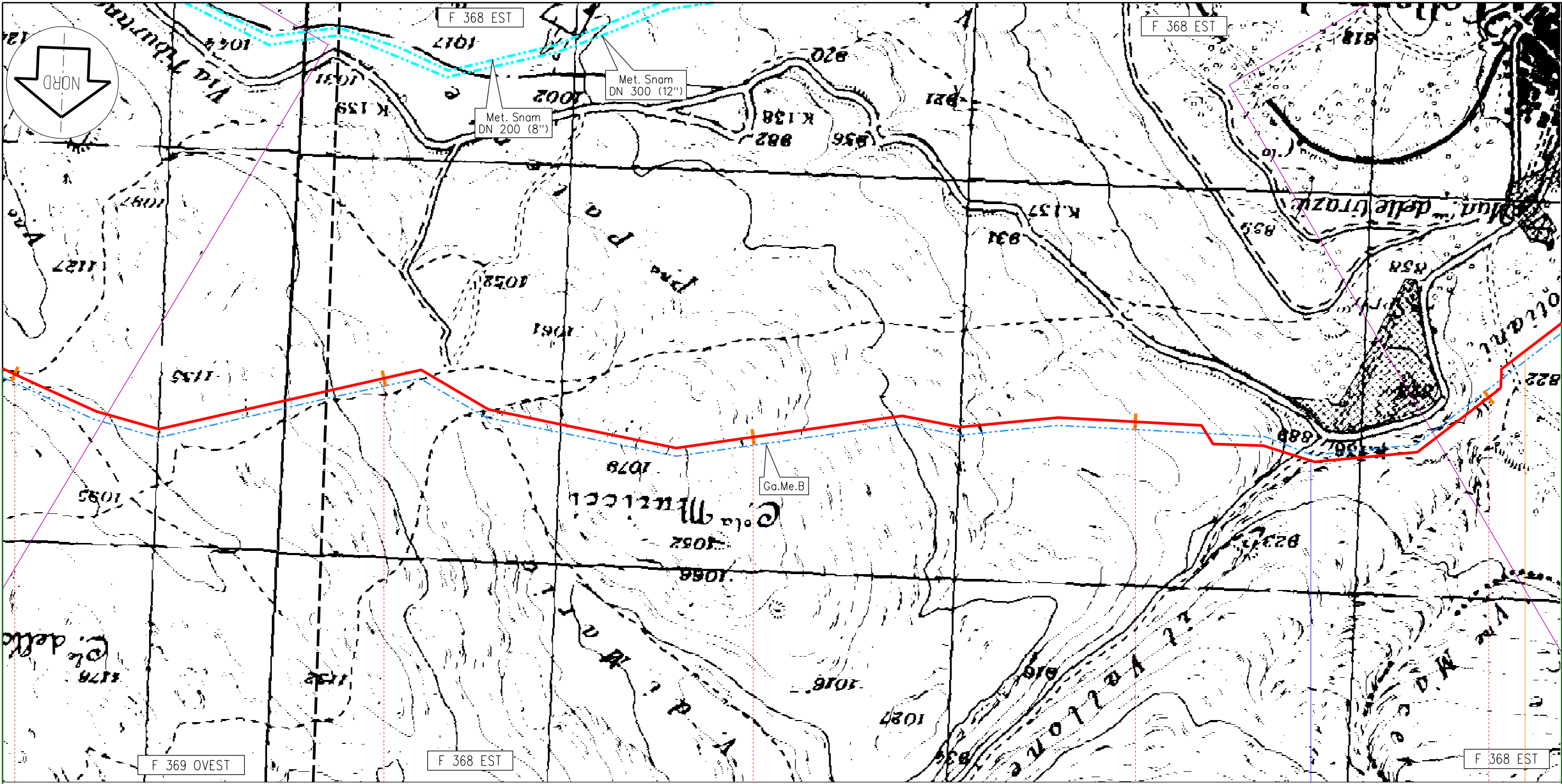
Metanodotto: Sulmona - Oricola

PLANIMETRIA DEI TRATTI
IN PARALLELISMO CON METANODOTTI ESISTENTI

DISEGNO LB-D-83241
Foglio 10 di 28
REVISIONE 0
COMMESSA 659750
SCALA 1:10.000

Tavola
8

Il presente disegno e' di proprieta' aziendale - La societa' tutelera' i propri diritti a termine di legge.



Collarmente
 AQ
 92,985
 Met. Sulmona - Oricola

n.7 km 34,165

Il presente disegno e' di proprieta' aziendale - La societa' tutelera' i propri diritti a termine di legge.

Proprietario
Snam
 Rete Gas
 Progettista
Snamprogetti

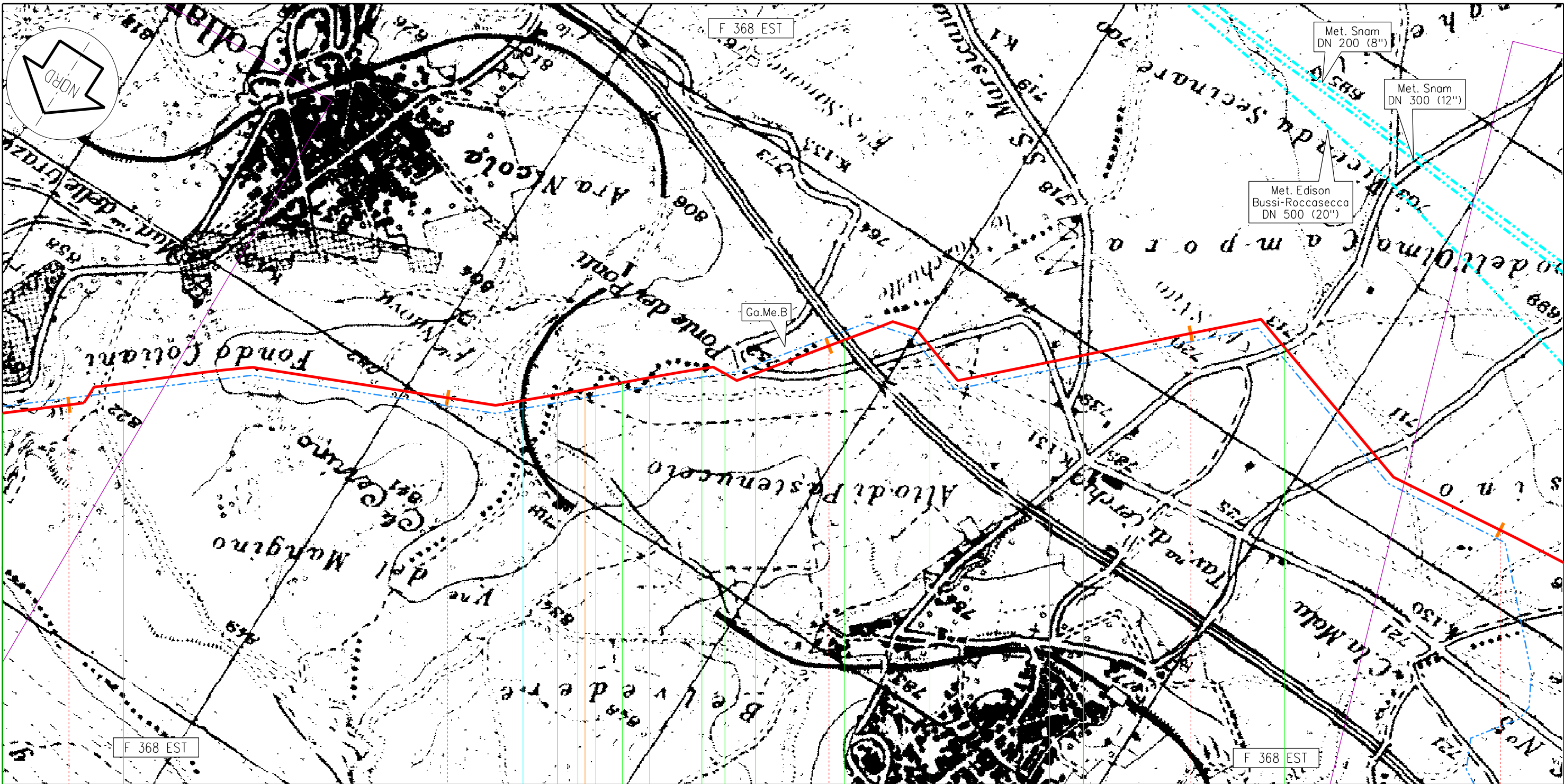
Metanodotto: Sulmona - Oricola

PLANIMETRIA DEI TRATTI
 IN PARALLELISMO CON METANODOTTI ESISTENTI

DISEGNO LB-D-83241
 Foglio 11 di 28
 REVISIONE 0
 COMMESSA 659750
 SCALA 1:10.000

Il Vallone

Tavola
 9



Collarmente Cerchio Collarmente Cerchio Collarmente Cerchio Collarmente Cerchio


AQ

34 35 36 37 38

92,985
Met. Sulmona - Oricola

n.7 km 34,165

n.8 km 35,355



Linea ferr. "Roma - L'Aquila"

SR ex SS n.5 Autostrada A25 SR ex SS n.5 SR ex SS n.5 SR ex SS n.83 Strada comunale

Proprietario
Snam
Rete Gas
Progettista
Snamprogetti

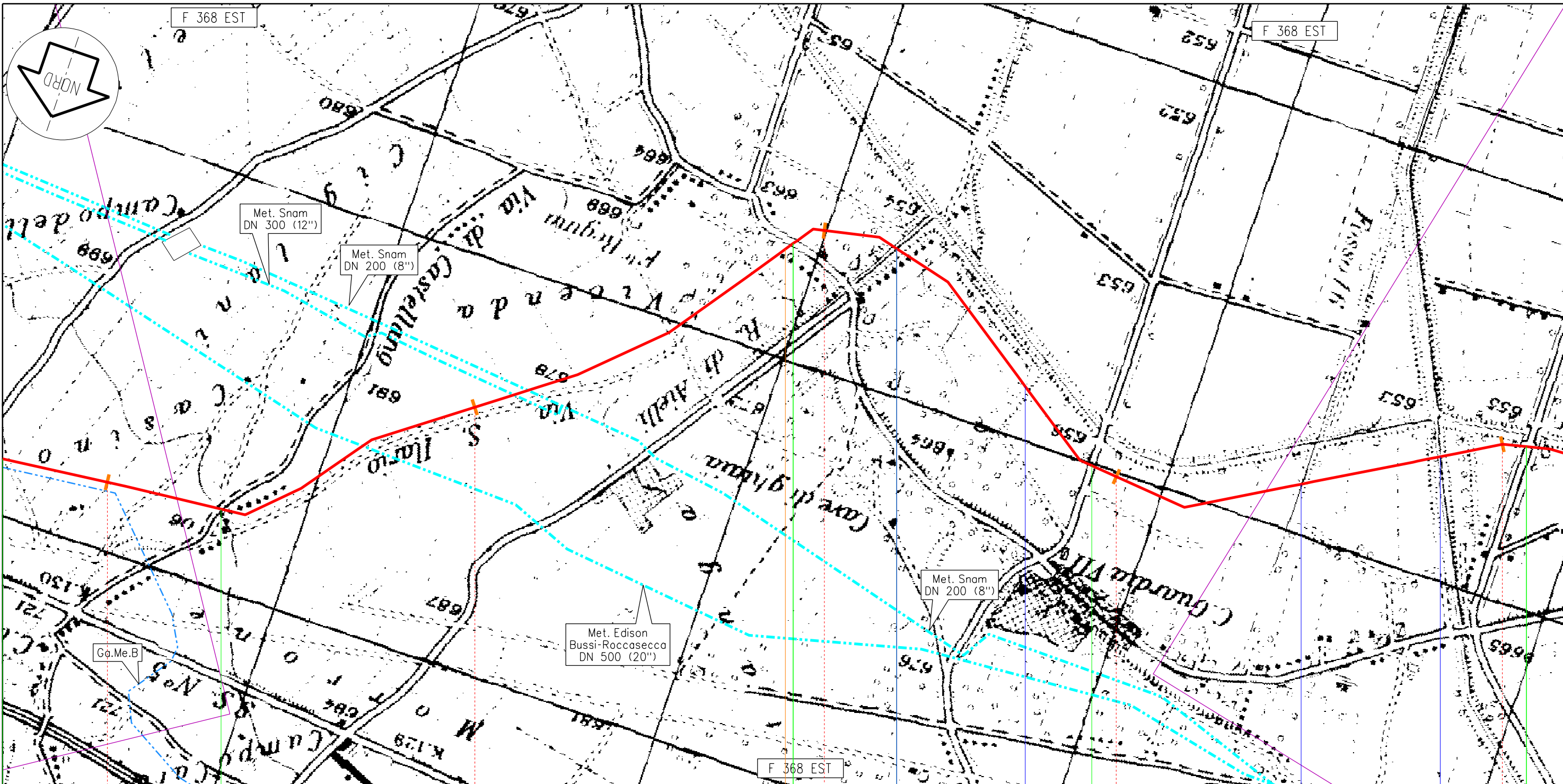
Metanodotto: Sulmona - Oricola

PLANIMETRIA DEI TRATTI
IN PARALLELISMO CON METANODOTTI ESISTENTI

DISEGNO LB-D-83241
Foglio 12 di 28
REVISIONE 0
COMMESSA 659750
SCALA 1:10.000

Tavola
10

Il presente disegno e' di proprieta' aziendale - La societa' tutelera' i propri diritti a termine di legge.



Cerchio

Aielli

Cerchio

Aielli

Celano

38

39

40

41

42

AQ
92,985
Met. Sulmona - Oricola

n.8/1 km 39,885

SP

Strada 16

Strada 15

Rio di Aielli

Affluente Rio di Aielli

Fosso 16

Torrente La Foce

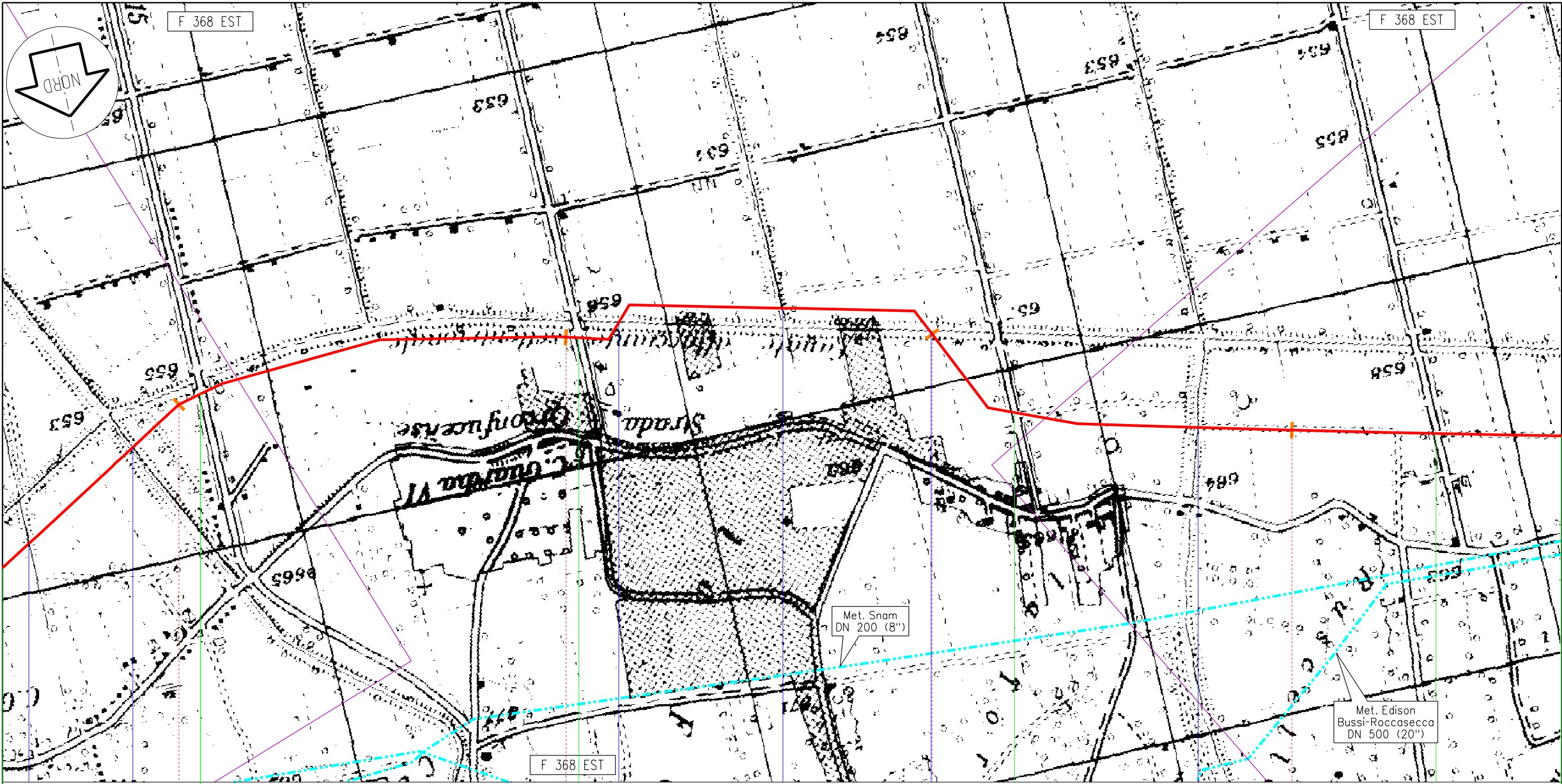
Proprietario
Snam Rete Gas
Progettista
Snamprogetti

Metanodotto: Sulmona - Oricola

DISEGNO LB-D-83241
Foglio 13 di 28
REVISIONE 0
COMMESSA 659750
SCALA 1:10.000

Tavola
11

PLANIMETRIA DEI TRATTI
IN PARALLELISMO CON METANODOTTI ESISTENTI



Aielli

Celano

AQ

42

43

44

45

92,985
Met. Sulmona - Oricola

Strada 15

Strada 14

Strada 13

Strada 12

Fosso 16

Torrente La Foce

Canale allacciante settentr.le

Fosso 13

Canale allacciante settentr.le

Fosso 12

Proprietario
Snam
Rete Gas
Progettista
Snamprogetti

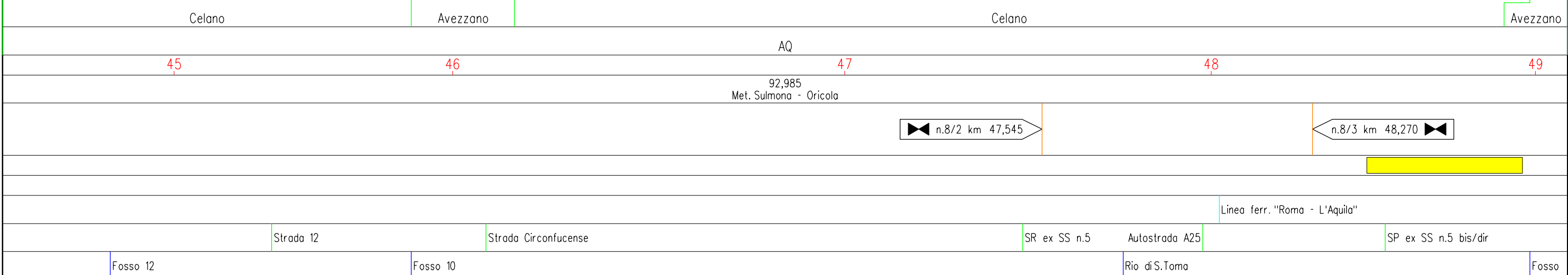
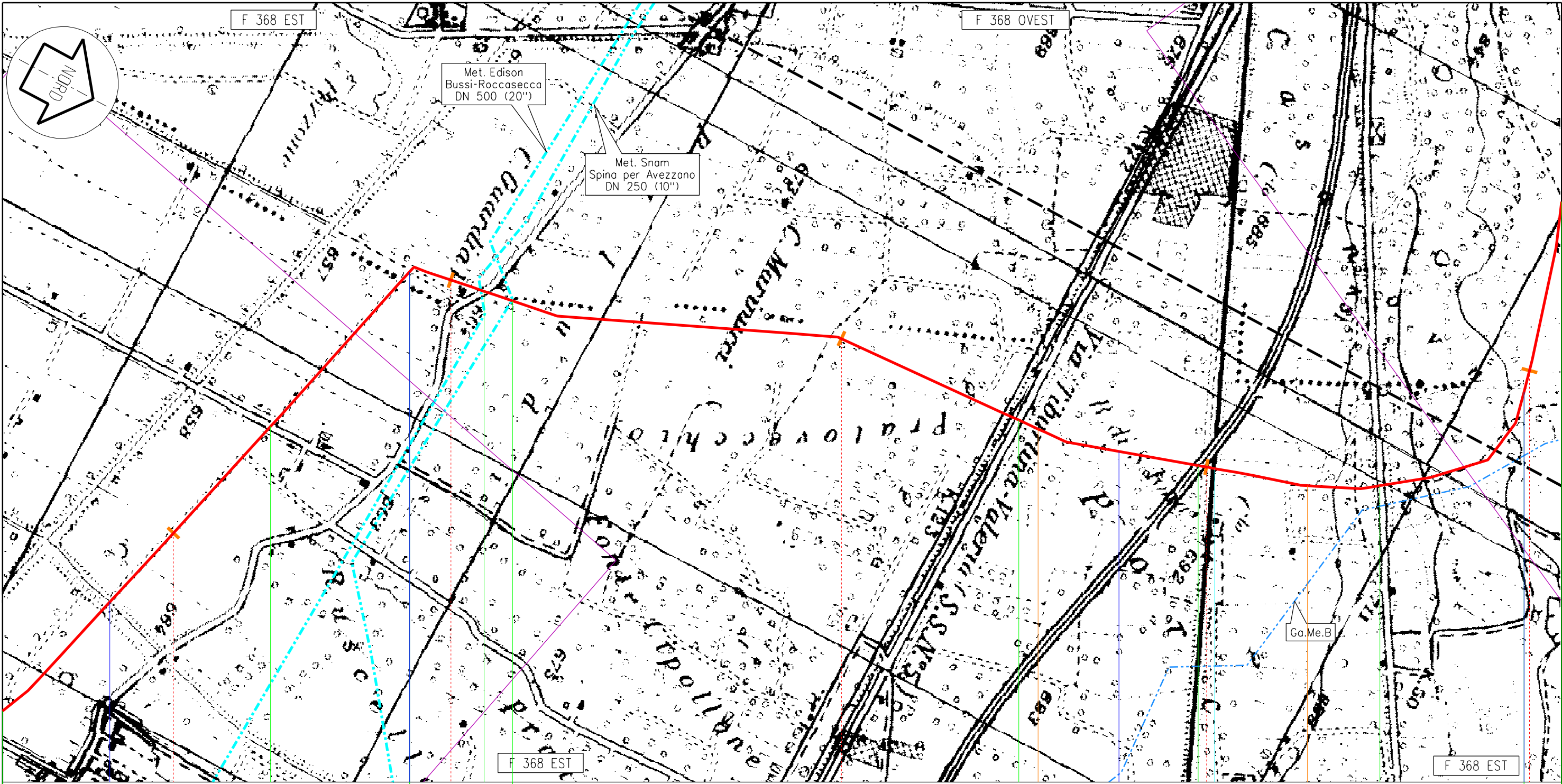
Metanodotto: Sulmona - Oricola

**PLANIMETRIA DEI TRATTI
IN PARALLELISMO CON METANODOTTI ESISTENTI**

DISEGNO LB-D-83241
Foglio 14 di 28
REVISIONE 0
COMMESSA 659750
SCALA 1:10.000

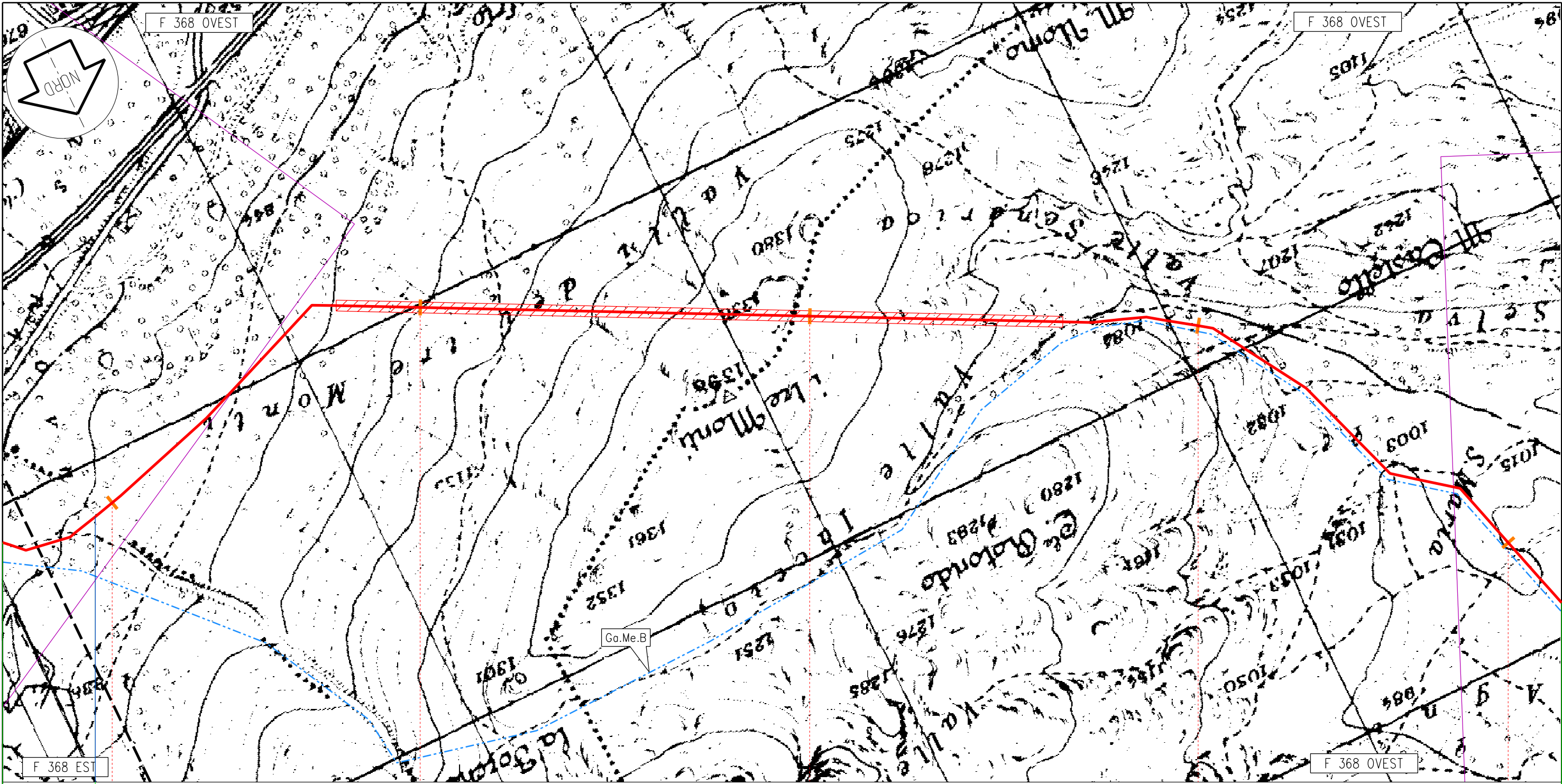
Tavola
12

Il presente disegno e' di proprieta' aziendale - La societa' tutelera' i propri diritti a termine di legge.



Il presente disegno e' di proprieta' aziendale - La societa' tutelera' i propri diritti a termine di legge.

Proprietario Snam Rete Gas Progettista Snamprogetti	Metanodotto: Sulmona - Oricola	DISEGNO LB-D-83241 Foglio 15 di 28 REVISIONE 0 COMMESSA 659750 SCALA 1:10.000	Tavola 13
	PLANIMETRIA DEI TRATTI IN PARALLELISMO CON METANODOTTI ESISTENTI		



F 368 EST

F 368 OVEST

Celano

Avezzano

AQ

49

50

51

52

53

92,985
Met. Sulmona - Oricola

Fosso

Proprietario
Snam
Rete Gas
Progettista
Snamprogetti

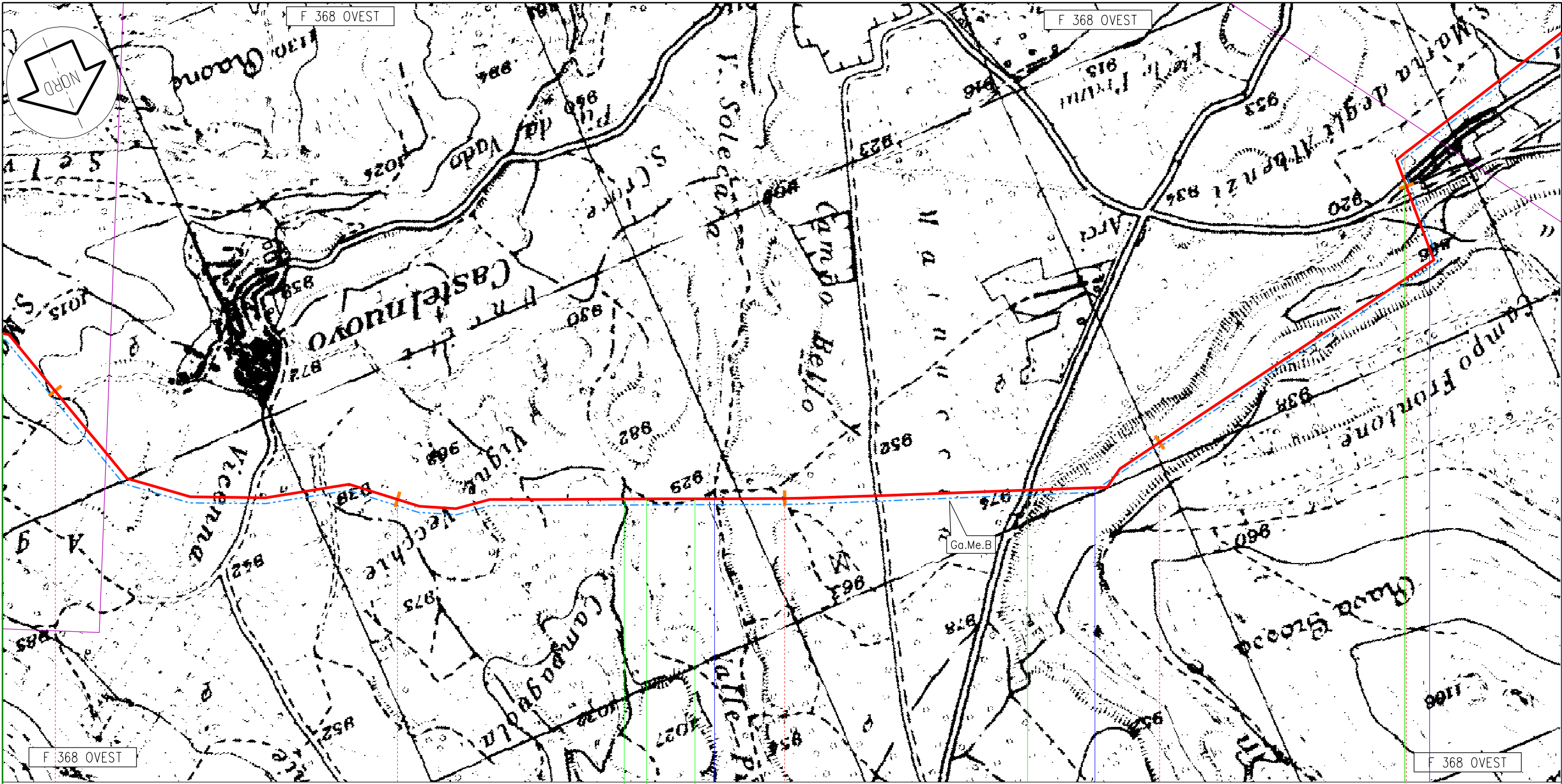
Metanodotto: Sulmona - Oricola

**PLANIMETRIA DEI TRATTI
IN PARALLELISMO CON METANODOTTI ESISTENTI**

DISEGNO LB-D-83241
Foglio 16 di 28
REVISIONE 0
COMMESSA 659750
SCALA 1:10.000

Tavola
14

Il presente disegno e' di proprieta' aziendale - La societa' tutelera' i propri diritti a termine di legge.



F 368 OVEST

F 368 OVEST

F 368 OVEST

F 368 OVEST

Avezzano

Massa d'Albe Avezzano

Massa d'Albe

53

54

AQ

55

56

57

92,985
Met. Sulmona - Oricola

n.10 km 57,095

SP n.24

SP n.24

Vallone Solecaro

V. Majelama

V. Majelama

Proprietario

Snam
Rete Gas

Progettista

Snamprogetti

Metanodotto: Sulmona - Oricola

PLANIMETRIA DEI TRATTI
IN PARALLELISMO CON METANODOTTI ESISTENTI

DISEGNO LB-D-83241

Foglio 17 di 28

REVISIONE 0

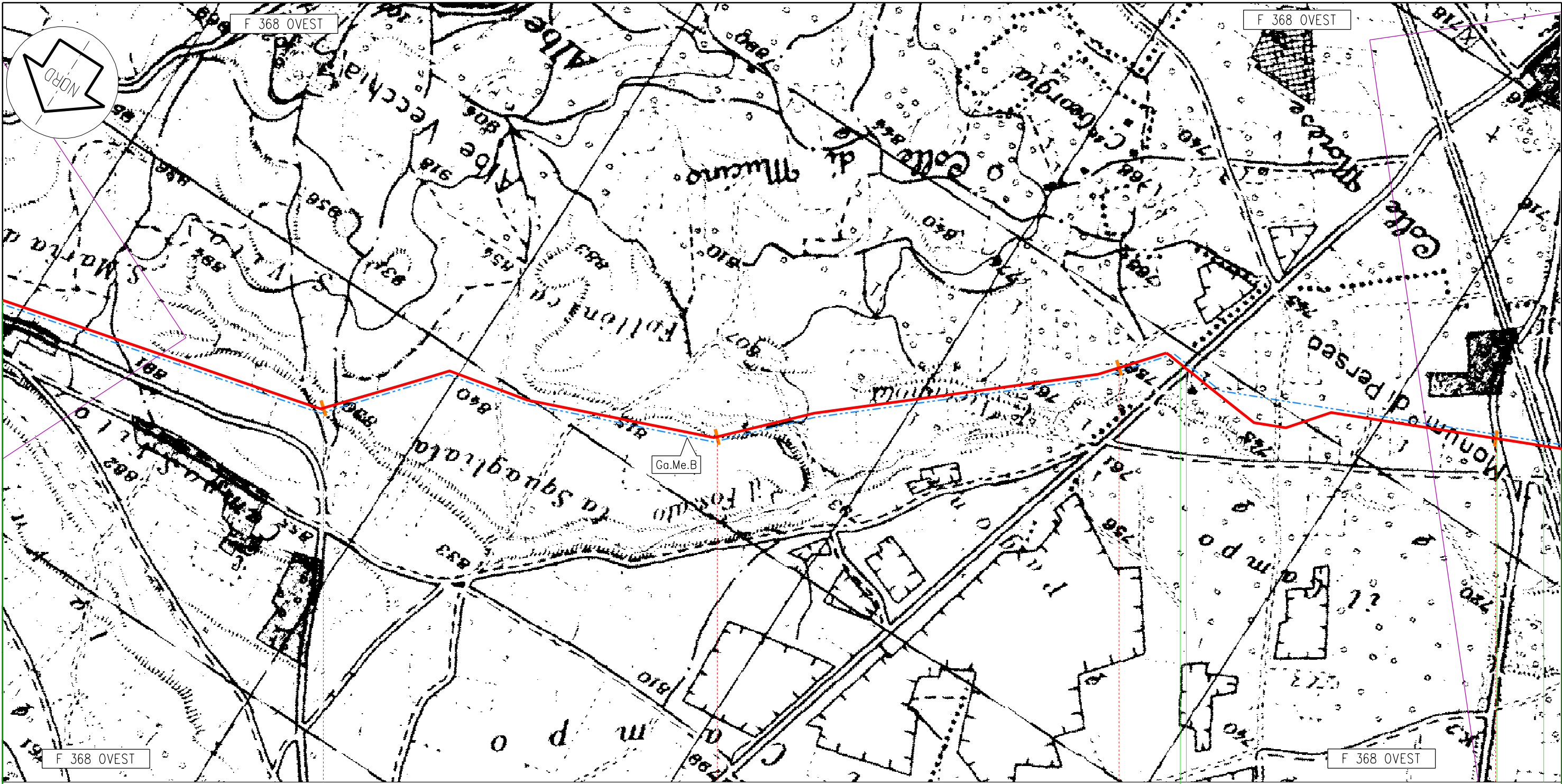
COMMESSA 659750

SCALA 1:10.000

Tavola

15

Il presente disegno e' di proprieta' aziendale - La societa' tutelera' i propri diritti a termine di legge.



F 368 OVEST

F 368 OVEST

Massa d'Albe

Magliano dei Marsi

AQ

58

59

60

61

92,985
Met. Sulmona - Oricola

SP n° 62 Palentina

Autostrada A25 Roma - Pescara
SR n° 578 "Salto-Cicolana"

Proprietario
Snam
Rete Gas
Progettista
Snamprogetti

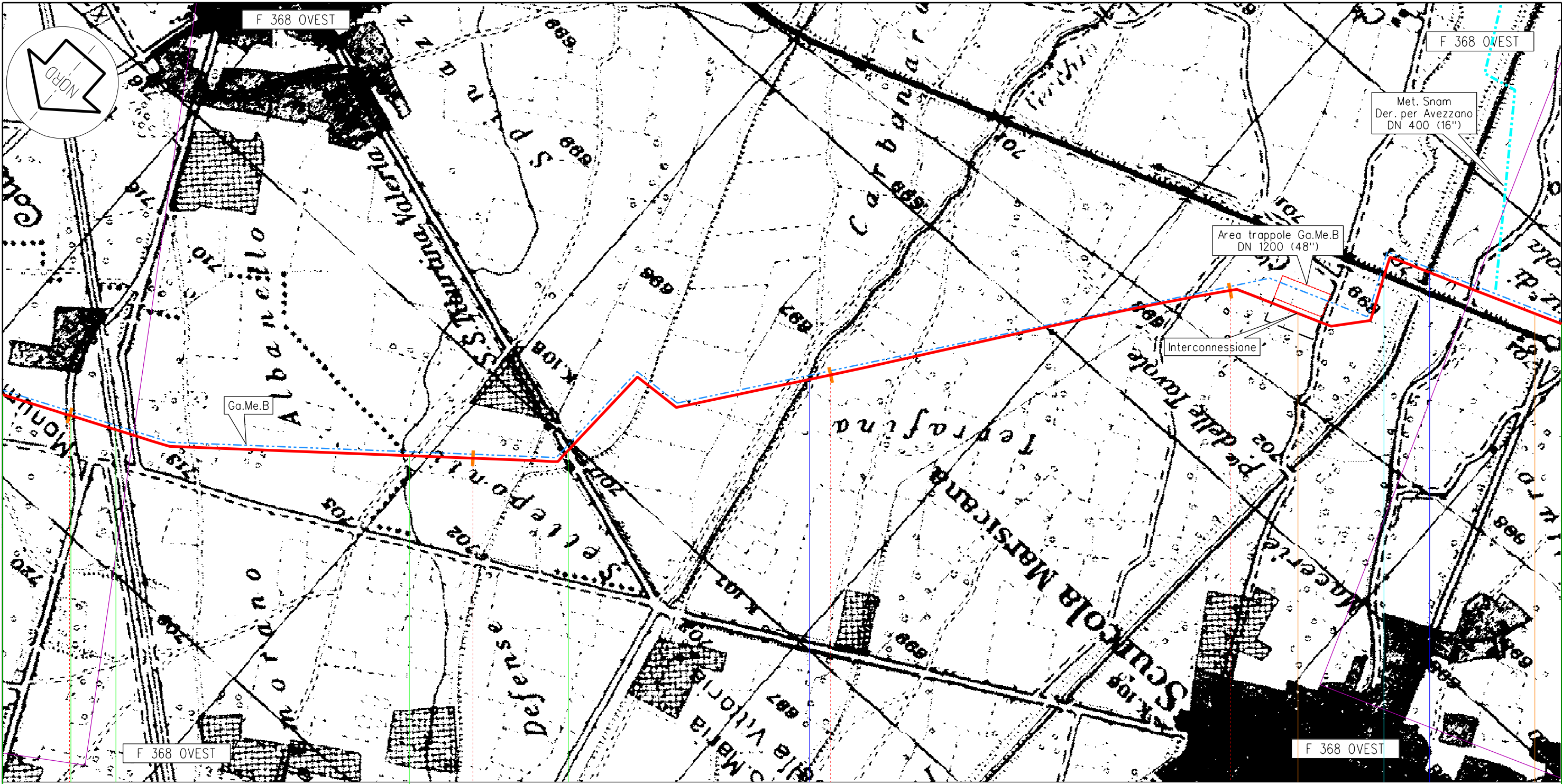
Metanodotto: Sulmona - Oricola

PLANIMETRIA DEI TRATTI
IN PARALLELISMO CON METANODOTTI ESISTENTI

DISEGNO LB-D-83241
Foglio 18 di 28
REVISIONE 0
COMMESSA 659750
SCALA 1:10.000

Tavola
16

Il presente disegno e' di proprieta' aziendale - La societa' tutelera' i propri diritti a termine di legge.



Magliano dei Marsi

Scurcola Marsicana

AQ

61

62

63

64

92,985
Met. Sulmona - Oricola

PIDI n.10/A km 64,180

PIL n.11 km 64,905

Ferrovia Roma - Pescara

Autostrada A25 Roma - Pescara
SR n° 578 "Salto-Cicolana"

SS n°5 Tiburtina Valeria

Vecchio alveo Fiume Imele

Canale di Bonifica Fiume Imele

Proprietario
Snam
Rete Gas
Progettista
Snamprogetti

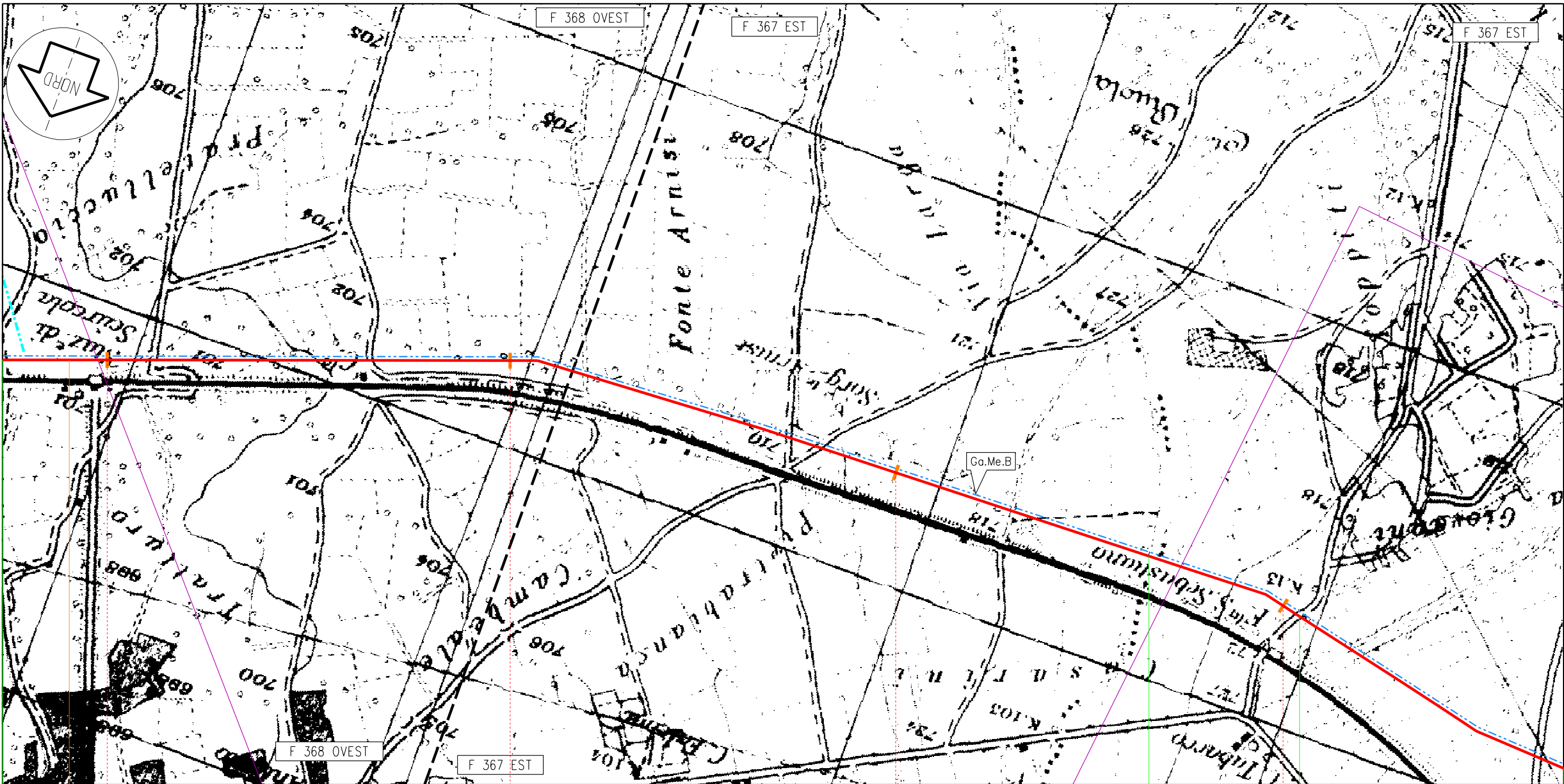
Metanodotto: Sulmona - Oricola

**PLANIMETRIA DEI TRATTI
IN PARALLELISMO CON METANODOTTI ESISTENTI**

DISEGNO LB-D-83241
Foglio 19 di 28
REVISIONE 0
COMMESSA 659750
SCALA 1:10.000

Tavola
17

Il presente disegno e' di proprieta' aziendale - La societa' tutelera' i propri diritti a termine di legge.



Scurcola Marsicana

Tagliacozzo

AQ

65

66

67

68

92,985
Met. Sulmona - Oricola

PIL n.11 km 64,905

SR n° 579 Villa S. Sebastiano-Tagliacozzo

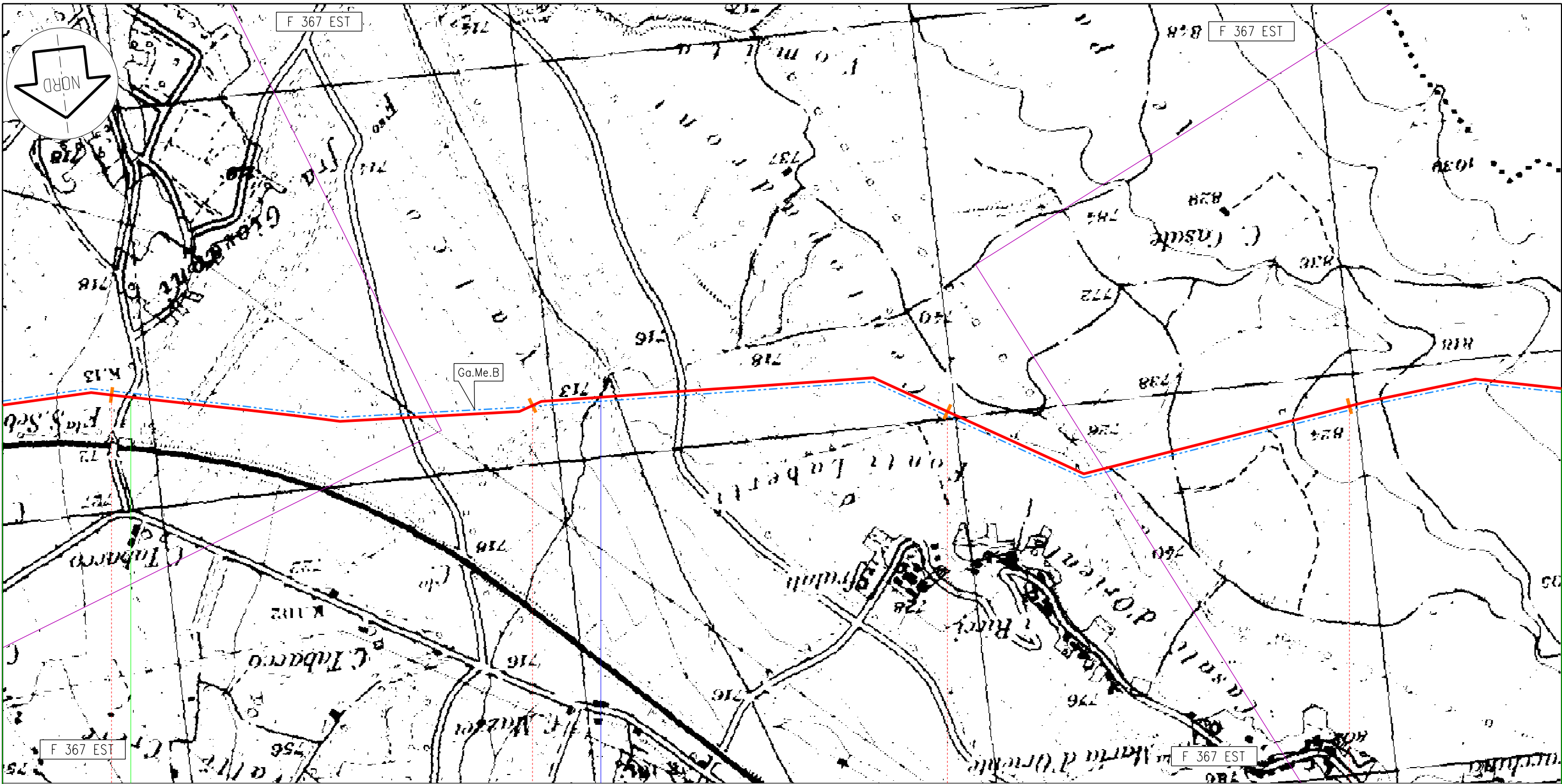
Proprietario
Snam
Rete Gas
Progettista
Snamprogetti

Metanodotto: Sulmona - Oricola

PLANIMETRIA DEI TRATTI
IN PARALLELISMO CON METANODOTTI ESISTENTI

DISEGNO LB-D-83241
Foglio 20 di 28
REVISIONE 0
COMMESSA 659750
SCALA 1:10.000

Tavola
18



Tagliacozzo

AQ

68

69

70

71

92,985
Met. Sulmona - Oricola

SR n° 579 Villa S. Sebastiano-Tagliacozzo

Fiume Imele

Proprietario
Snam
Rete Gas
Progettista
Snamprogetti

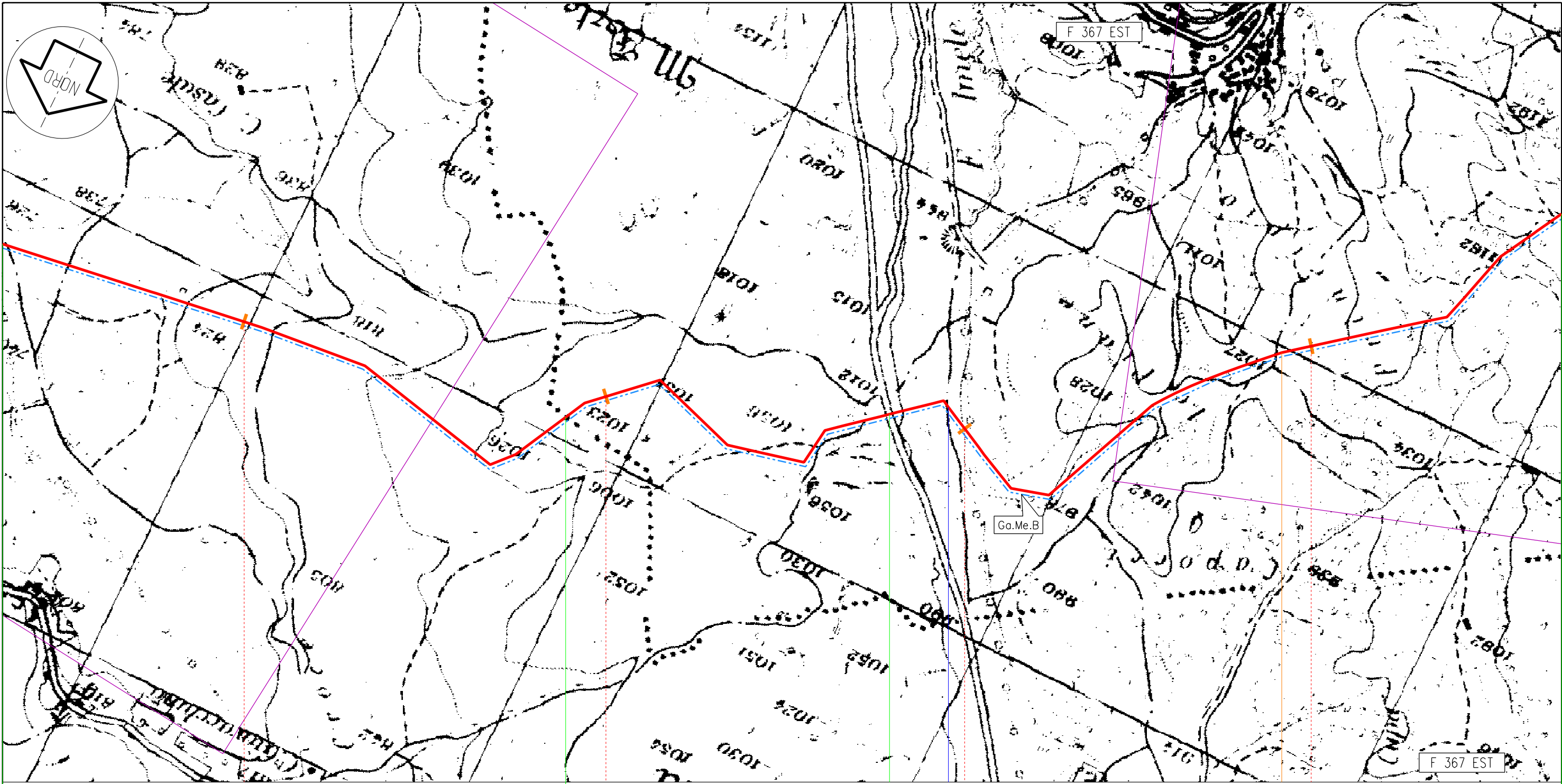
Metanodotto: Sulmona - Oricola

PLANIMETRIA DEI TRATTI
IN PARALLELISMO CON METANODOTTI ESISTENTI

DISEGNO LB-D-83241
Foglio 21 di 28
REVISIONE 0
COMMESSA 659750
SCALA 1:10.000

Tavola
19

Il presente disegno e' di proprieta' aziendale - La societa' tutelera' i propri diritti a termine di legge.



Tagliacozzo

Cappadocia

71

72

73

74

AQ

92,985
Met. Sulmona - Oricola

PIL n.12 km 73,920

SP Alto Liri - Cappadocia

Fiume Imele

Metanodotto: Sulmona - Oricola

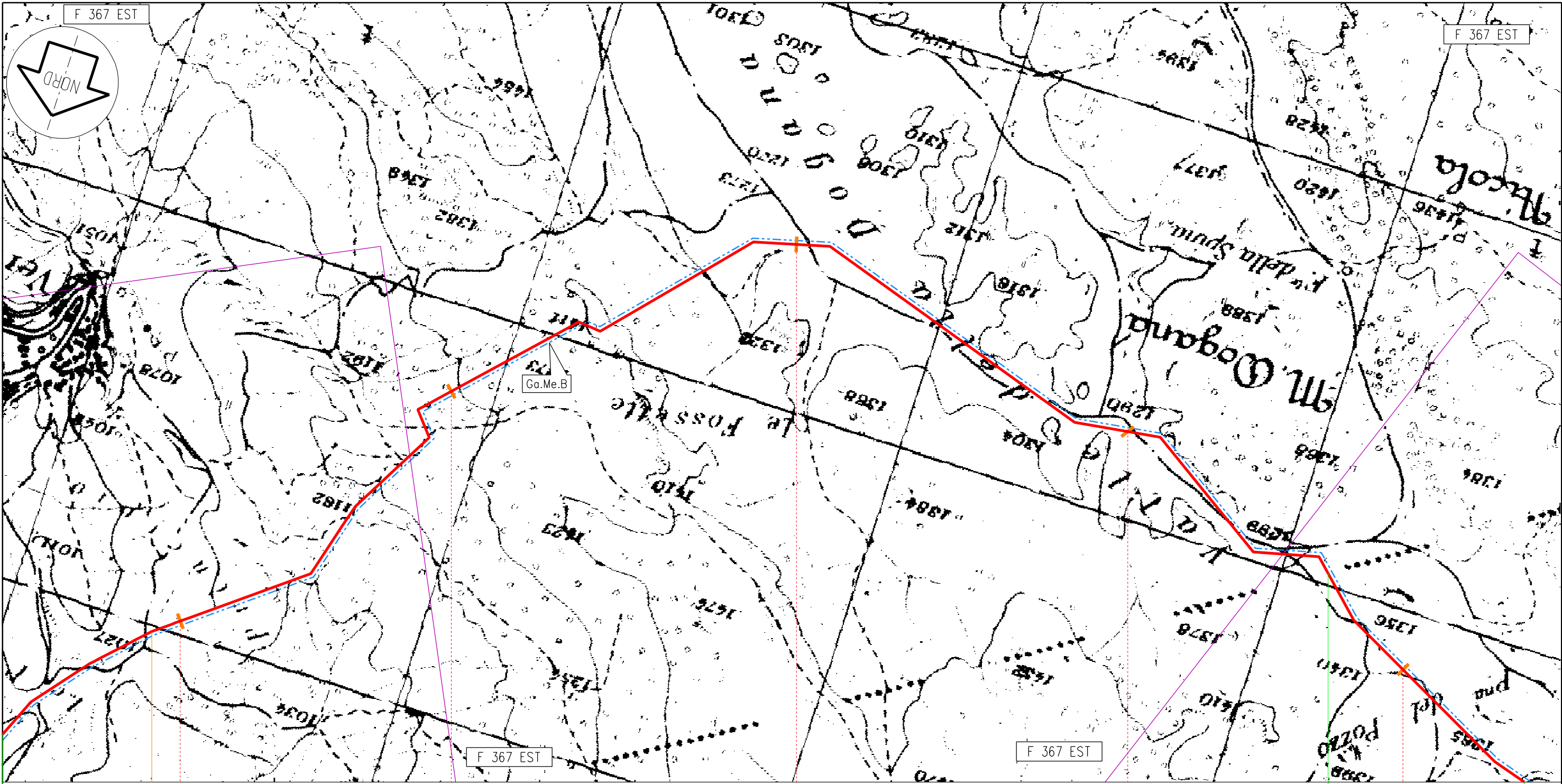
Proprietario
Snam
Rete Gas
Progettista
Snamprogetti

PLANIMETRIA DEI TRATTI
IN PARALLELISMO CON METANODOTTI ESISTENTI

DISEGNO LB-D-83241
Foglio 22 di 28
REVISIONE 0
COMMESSA 659750
SCALA 1:10.000

Tavola
20

Il presente disegno e' di proprieta' aziendale - La societa' tutelera' i propri diritti a termine di legge.



Cappadocia

Tagliacozzo

AQ

74

75

76

77

78

92,985
Met. Sulmona - Oricola

PIL n.12 km 73,920

Il presente disegno e' di proprieta' aziendale - La societa' tutelera' i propri diritti a termine di legge.

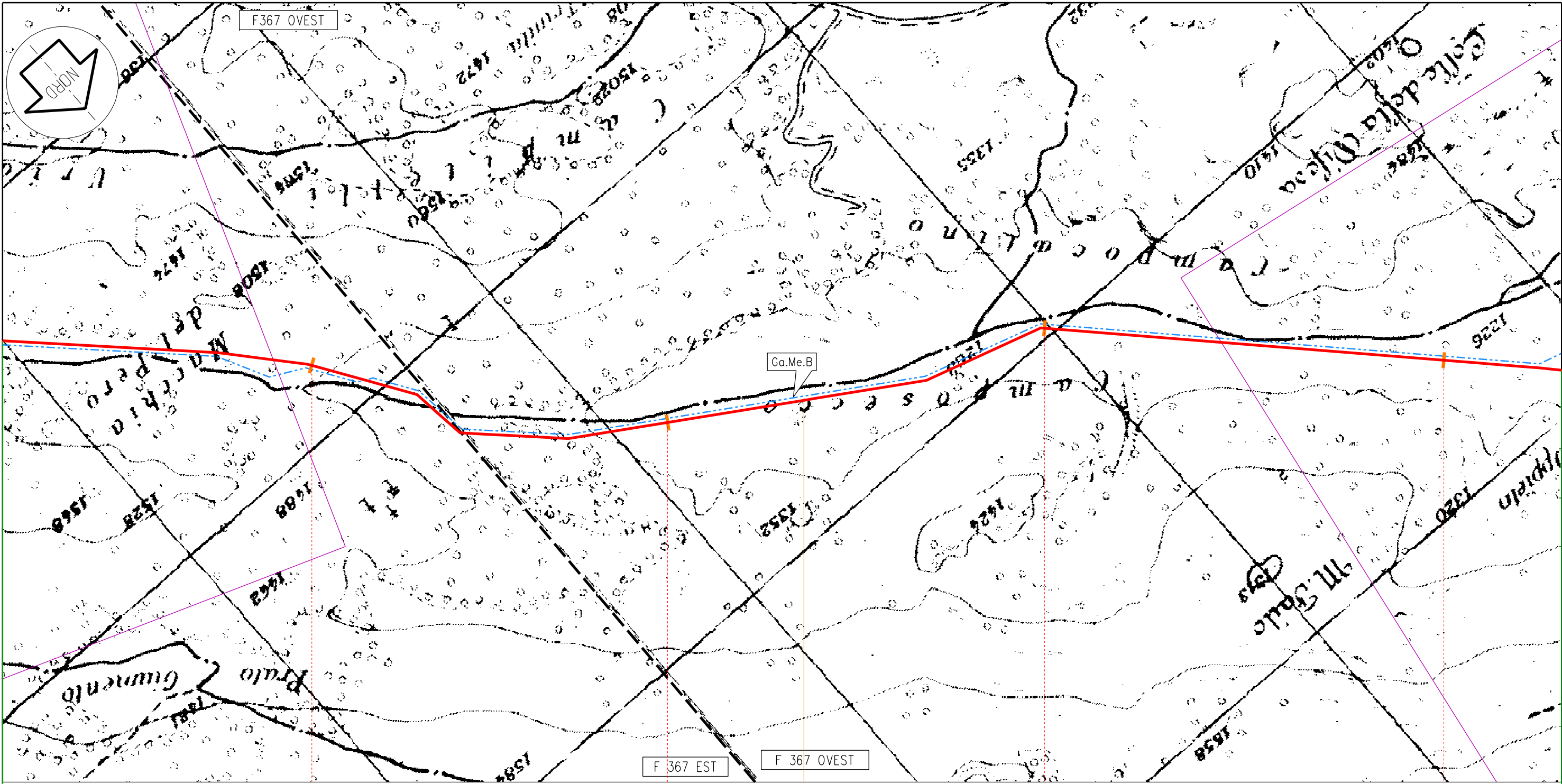
Proprietario
Snam
Rete Gas
Progettista
Snamprogetti

Metanodotto: Sulmona - Oricola

PLANIMETRIA DEI TRATTI
IN PARALLELISMO CON METANODOTTI ESISTENTI

DISEGNO LB-D-83241
Foglio 23 di 28
REVISIONE 0
COMMESSA 659750
SCALA 1:10.000

Tavola
21



Il presente disegno e' di proprieta' aziendale - La societa' tutelera' i propri diritti a termine di legge.

Pereto

AQ

92,985
Met. Sulmona - Oricola

82

83

84

85

PIL n.13 km 83,365

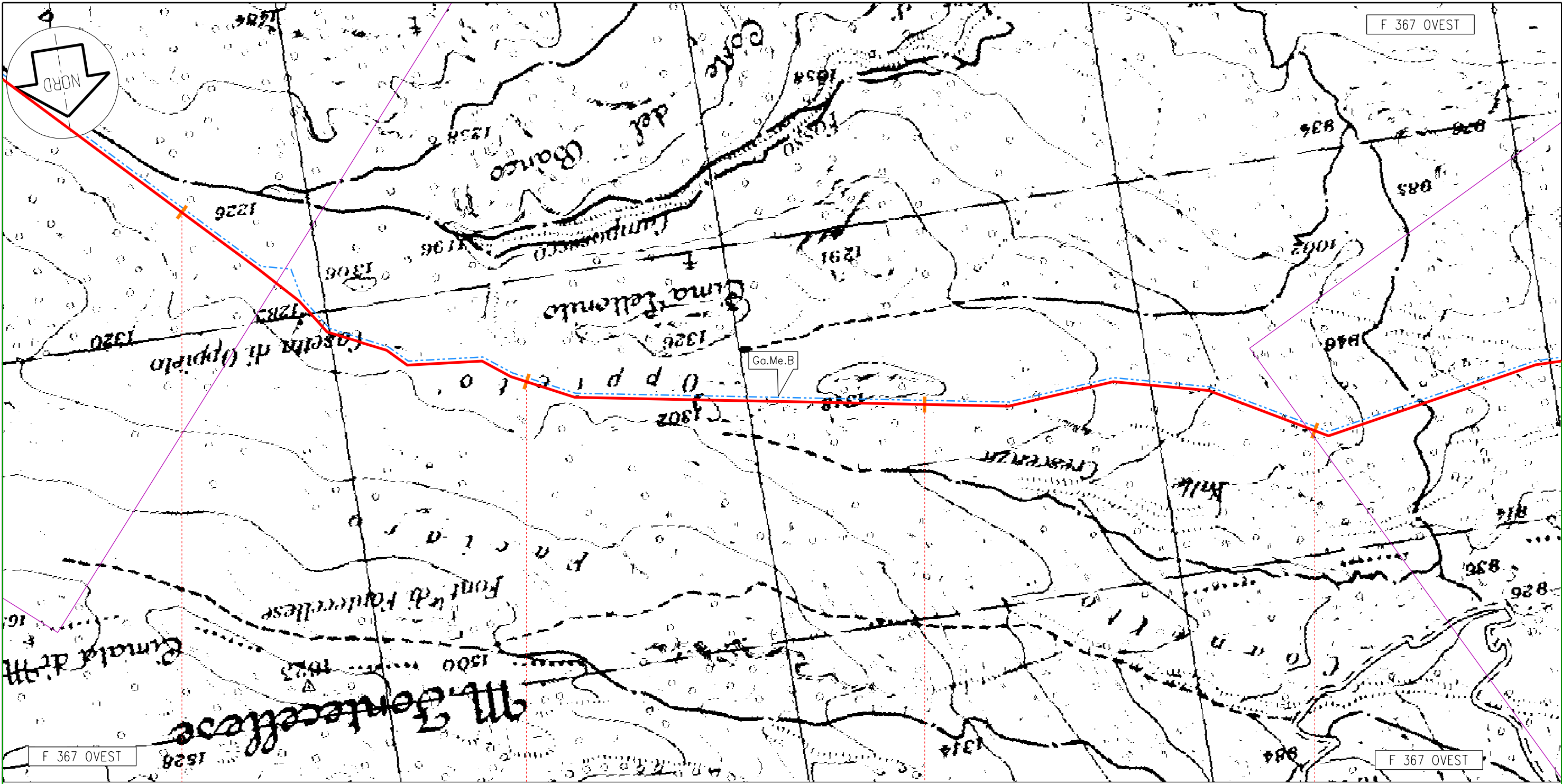
Proprietario
Snam
Rete Gas
Progettista
Snamprogetti

Metanodotto: Sulmona - Oricola

PLANIMETRIA DEI TRATTI
IN PARALLELISMO CON METANODOTTI ESISTENTI

DISEGNO LB-D-83241
Foglio 25 di 28
REVISIONE 0
COMMESSA 659750
SCALA 1:10.000

Tavola
23



F 367 OVEST

F 367 OVEST

F 367 OVEST

Pereto

AQ

85

86

87

88

92,985
Met. Sulmona - Oricola

Il presente disegno e' di proprieta' aziendale - La societa' tutelera' i propri diritti a termine di legge.

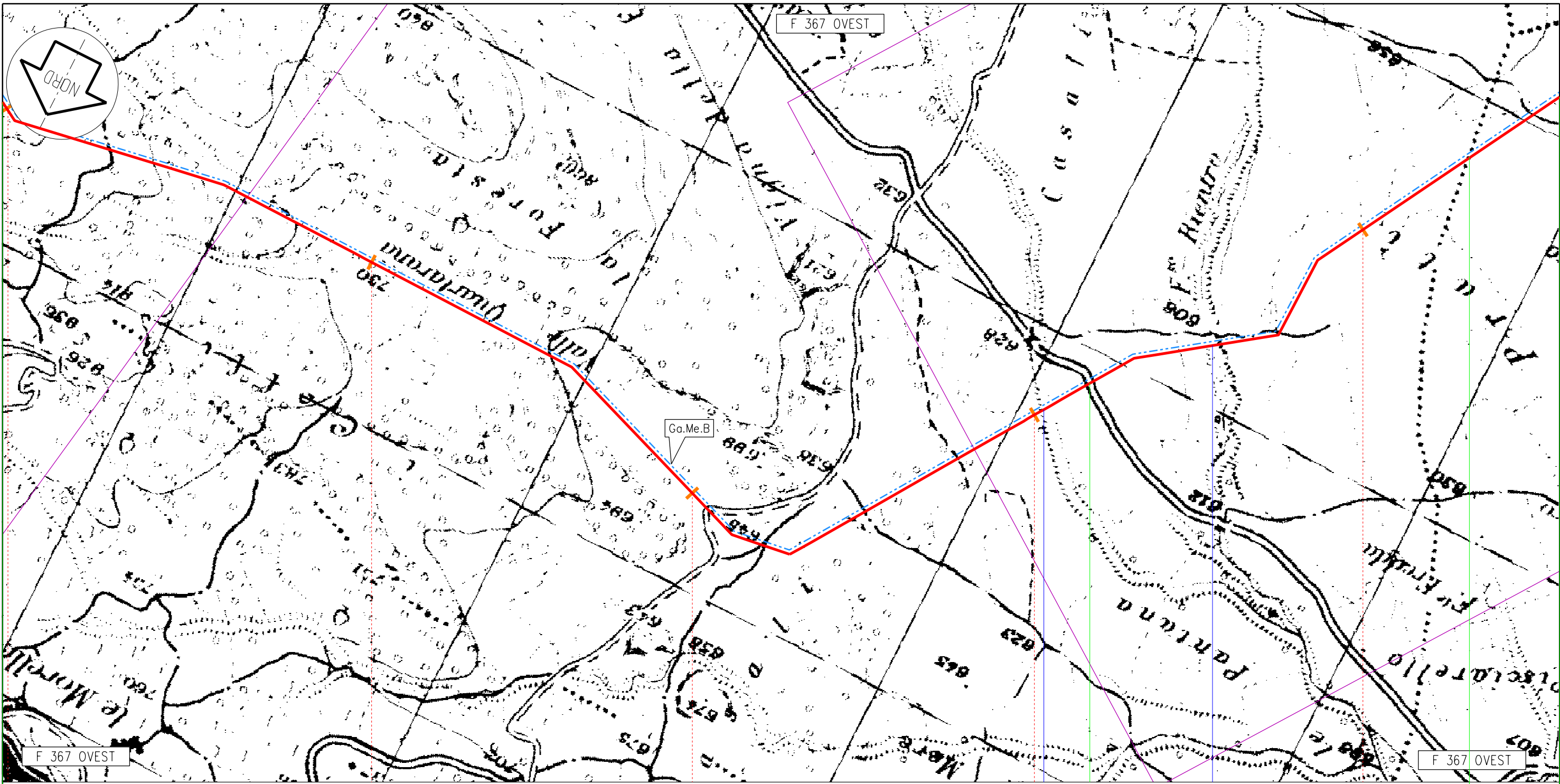
Proprietario
Snam
Rete Gas
Progettista
Snamprogetti

Metanodotto: Sulmona - Oricola

**PLANIMETRIA DEI TRATTI
IN PARALLELISMO CON METANODOTTI ESISTENTI**

DISEGNO LB-D-83241
Foglio 26 di 28
REVISIONE 0
COMMESSA 659750
SCALA 1:10.000

Tavola
24



Pereto Oricola

AQ

88 89 90 91 92

92,985
Met. Sulmona - Oricola



SP n° 27 Del Cavaliere

Fosso Pantano Fosso Rientro

Metanodotto: Sulmona - Oricola

Il presente disegno e' di proprieta' aziendale - La societa' tutelera' i propri diritti a termine di legge.

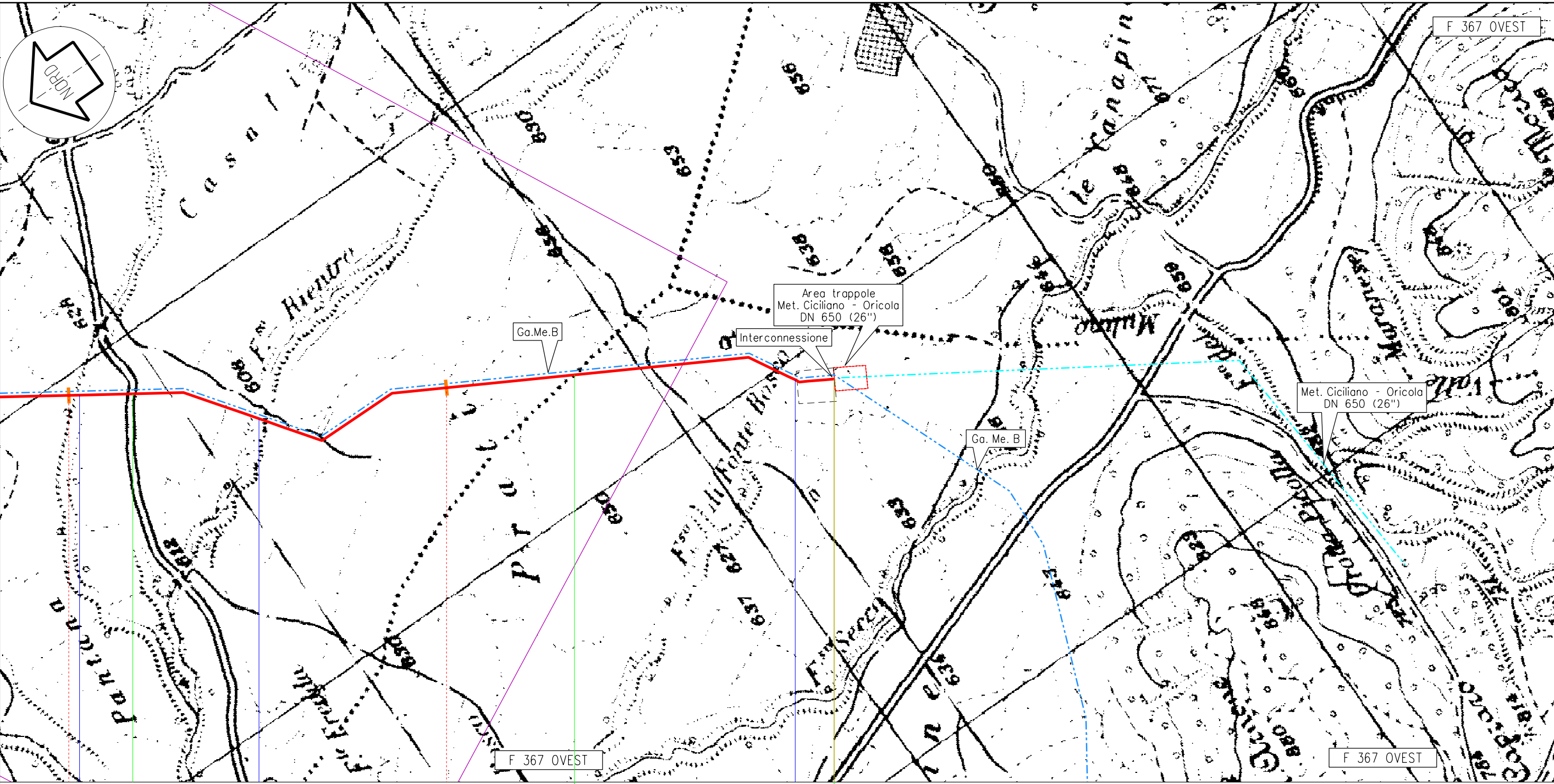
Proprietario
Snam
 Rete Gas
 Progettista
Snamprogetti

Metanodotto: Sulmona - Oricola

**PLANIMETRIA DEI TRATTI
 IN PARALLELISMO CON METANODOTTI ESISTENTI**

DISEGNO LB-D-83241
 Foglio 27 di 28
 REVISIONE 0
 COMMESSA 659750
 SCALA 1:10.000

Tavola
 25



Pereto Oricola

AQ

91 92

92,985 Met. Sulmona - Oricola



Impianto n.14 km 92,985 L/R

SP n° 27 Del Cavaliere

Fosso Pantano Fosso Rientro F. Fonte Bosco

Proprietario
Snam
 Rete Gas
 Progettista
Snamprogetti

Metanodotto: Sulmona - Oricola
**PLANIMETRIA DEI TRATTI
 IN PARALLELISMO CON METANODOTTI ESISTENTI**

DISEGNO LB-D-83241
 Foglio 28 di 28
 REVISIONE 0
 COMMESSA 659750
 SCALA 1:10.000

Tavola
 26

Il presente disegno e' di proprieta' aziendale - La societa' tutelera' i propri diritti a termine di legge.