

## S.S.45 DELLA VAL DI TREBBIA

### AMMODERNAMENTO DELLA STRADA STATALE N. 45 DELLA VAL TREBBIA NEL TRATTO CERNUSCA-RIVERGARO

## PROGETTO DEFINITIVO

PROGETTAZIONE: ANAS DPRL

SUPPORTO ALLA PROGETTAZIONE:

I PROGETTISTI:

ing. Antonio SCALAMANDRÉ  
Ordine Ing. di Frosinone n.1063



IL GEOLOGO:

geol. Maurizio MARTINO  
Ordine Geol. del Lazio ES n.457



IL RESPONSABILE DEL SIA:

Ing. Laura TROIANI  
Ordine Arch. di Roma n.A-31890



IL COORDINATORE PER LA SICUREZZA IN FASE DI PROGETTAZIONE:

geom. E PAIELLA



VISTO: IL RESPONSABILE DEL PROCEDIMENTO:

ing. Anna Maria NOSARI

PROTOCOLLO

DATA

DOTT. GEOL.  
DANILO GALLO

ING. RENATO  
DEL PRETE

DC2005

### D - PROGETTO STRADALE DC2 - VIABILITÀ DI INNESTO SEZIONI TRASVERSALI - INNESTO 3

CODICE PROGETTO

PROGETTO      LIV. PROG.      N. PROG.

BO0067      D      1801

NOME FILE

DC2005\_S02PS01TRASZ01\_A.dwg

REVISIONE

SCALA:

CODICE ELAB. S02PS01TRASZ01

A

1:200

C

B

A

EMISSIONE

Aprile 2020

REV.

DESCRIZIONE

DATA

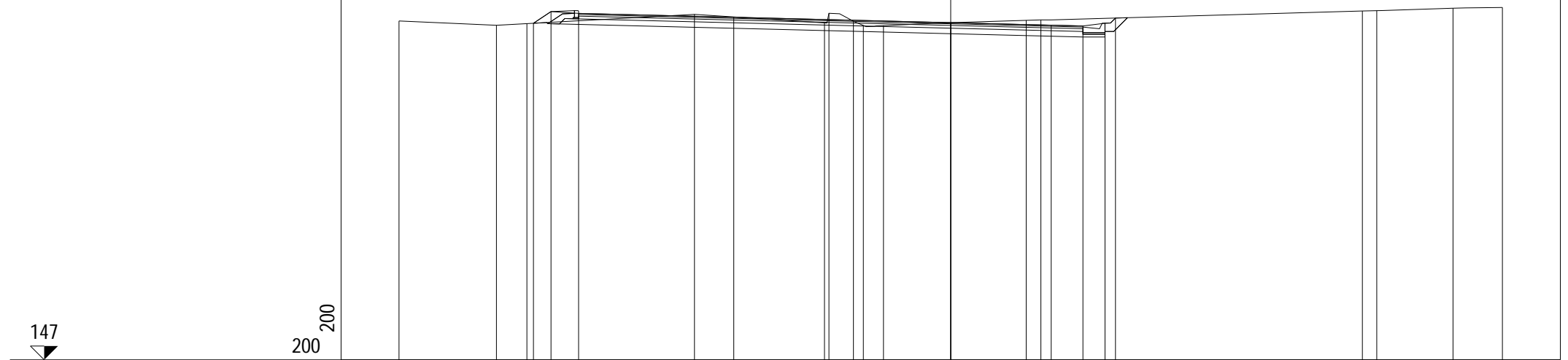
REDATTO

VERIFICATO

APPROVATO

PROFILO 3  
 SEZIONE 1  
 PROGRESSIVA 0.00

V TERRENO VEGETALE m<sup>2</sup> 0.51

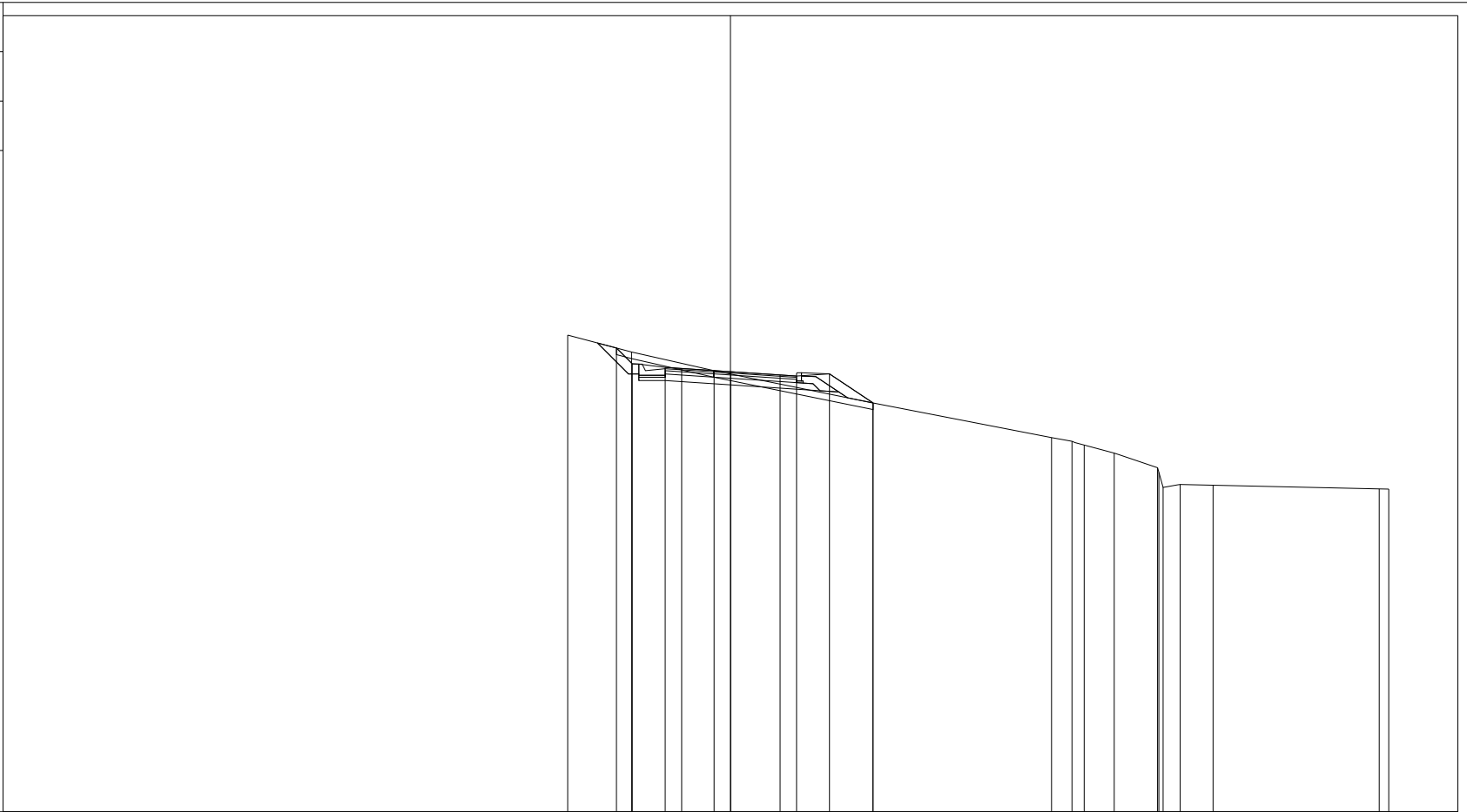


PROGRESSIVE TERRENO	-20.00	-16.47	-15.36		-9.29		-4.58	-4.41	-3.53	-3.17	-2.44	0.00	2.74	3.27		14.92	15.45	18.21	20.00
PARZIALI TERRENO		3.53	1.11	6.07		4.71	0.17	0.88	0.36	0.73	2.44	2.74	0.53	11.65	2.76	1.79			
QUOTE TERRENO	159.30	159.14	159.20		159.54		159.23	159.58	159.29	159.14	159.13	159.24	159.32	159.34		159.66	159.67	159.76	159.79
PROGRESSIVE PROGETTO			-15.13	-14.49		-7.86						0.00	3.64	4.79	5.59	5.97			
PARZIALI PROGETTO			0.64	1.00	5.63			7.86				3.64	1.15	0.80	0.38				
QUOTE PROGETTO		159.22	159.64	159.57		159.43					159.24		159.15	159.12	159.22	159.40			



PROFILO	3
SEZIONE	3
PROGRESSIVA	30.00


A SCAVO	m <sup>2</sup>	1.85
B RILEVATO	m <sup>2</sup>	0.07
V TERRENO VEGETALE e PREPARAZIONE PIANO D j SCOTICO	m	4.85
	m	2.95



PROGRESSIVE TERRENO	-4.94	-3.00	-0.50	4.32	9.76	10.38	10.75	11.66	12.98	13.02	13.14	13.66	14.66	19.71	20.00
PARZIALI TERRENO	1.94	2.50	4.82	5.44	0.62	0.37	0.91	1.32	0.04	0.12	0.52	1.00	5.05	0.29	
QUOTE TERRENO	164.49	163.97	163.41	162.43	161.37	161.26	161.15	160.90	160.46	160.32	159.86	159.95	159.93	159.81	159.81
PROGRESSIVE PROGETTO		-3.46	-2.98	-1.98	-1.48	0.01	1.51	2.01	3.01	4.34					
PARZIALI PROGETTO	0.48	1.00	0.50	1.49	1.50	0.50	1.00	1.33							
QUOTE PROGETTO	164.10	163.61	163.51	163.47	163.38	163.28	163.24	163.31	162.42						

PROFILO	3
SEZIONE	4
PROGRESSIVA	45.00

A SCAVO	m <sup>2</sup>	3.33
V TERRENO VEGETALE	m <sup>2</sup>	0.83
e PREPARAZIONE PIANO D	m	2.66
j SCOTICO	m	5.00




PROGRESSIVE TERRENO	-5.16	-1.77	2.29	6.77	9.59	11.99	12.41	13.48	13.63	13.65	14.23	18.02	20.00		
PARZIALI TERRENO		3.39	4.06	4.48	2.82	2.40	0.42	1.07	0.15	0.02	0.58	3.79	1.98		
QUOTE TERRENO	165.33		164.59		163.68	162.81	162.28	161.66	161.55	161.08	160.66	160.43	160.40	160.32	160.28
PROGRESSIVE PROGETTO		-3.81	-3.00	-2.00	-1.50	0.00	1.50	2.00	3.00	3.85					
PARZIALI PROGETTO		0.81	1.00	0.50	1.50	1.50	0.50	1.00	0.85						
QUOTE PROGETTO	165.03	164.22	164.11	164.08	163.99	163.90	163.87	163.94	163.37						

PROFILO 3  
 SEZIONE 5  
 PROGRESSIVA 60.00

A SCAVO m<sup>2</sup> 0.82  
 V TERRENO VEGETALE m<sup>2</sup> 0.52  
 e PREPARAZIONE PIANO D m 6.97

151

200 200

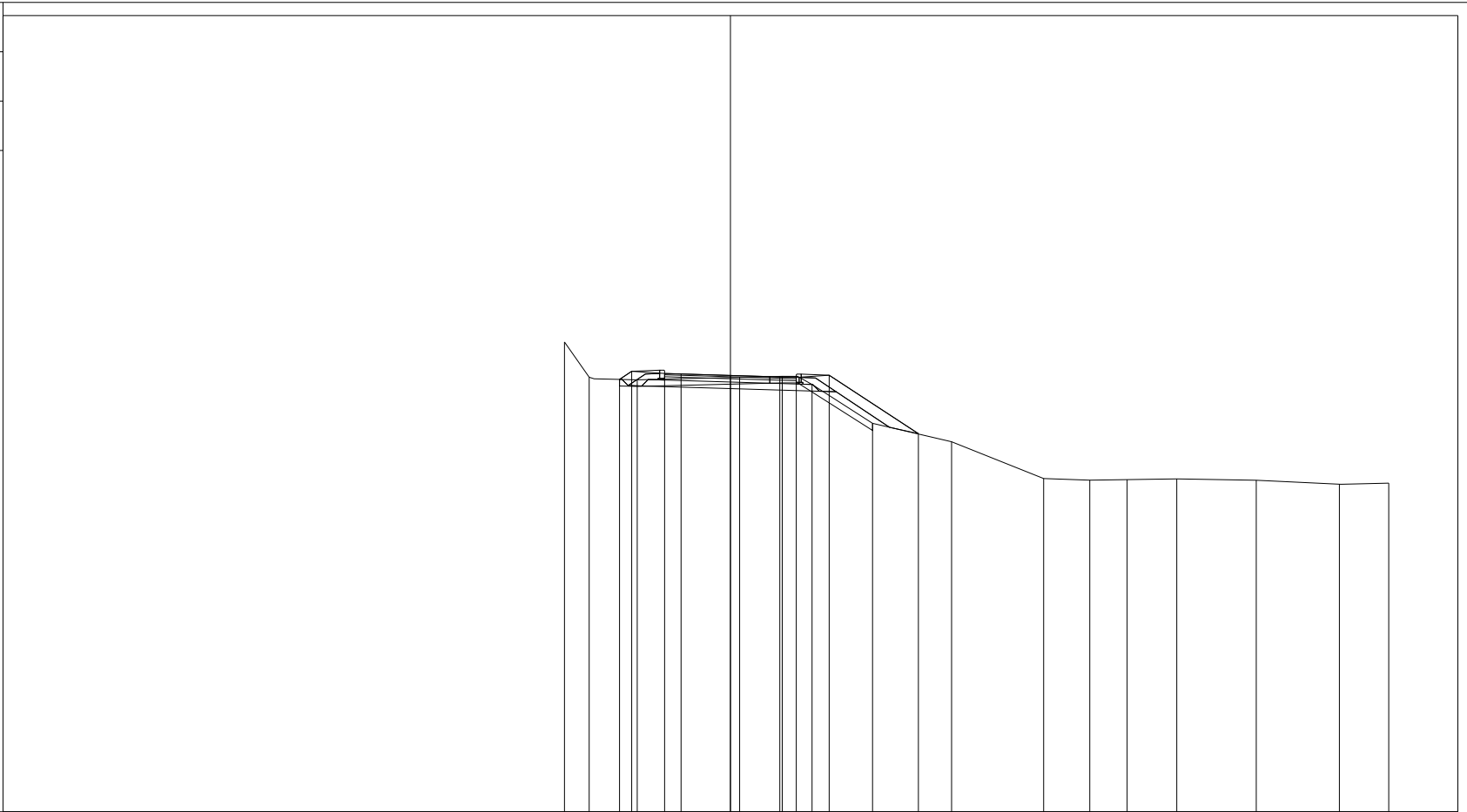


PROGRESSIVE TERRENO	-6.24	-4.28	-3.21	-2.31	0.59	3.27	4.90	5.91	7.76	9.34	9.72	10.83	12.53	13.27	14.35	15.35	19.86	20.00
PARZIALI TERRENO	1.96	1.07	0.90	2.90	2.68	1.63	1.01	1.85	1.58	0.38	1.11	1.70	0.74	1.08	1.00	4.51	0.14	
QUOTE TERRENO	165.69	164.47	164.32	164.28	164.17	164.06	164.04	163.54	162.65	161.17	160.80	160.75	160.73	160.65	160.66	160.67	160.58	160.57
PROGRESSIVE PROGETTO			-3.44	-3.00	-2.00	-1.50	0.00	1.50	2.00	3.00	3.53							
PARZIALI PROGETTO		0.44	1.00	0.50	1.50	1.50	0.50	1.00	0.53									
QUOTE PROGETTO		164.35	164.64	164.57	164.54	164.47	164.39	164.36	164.43	164.08								

PROFILO	3
SEZIONE	6
PROGRESSIVA	75.00

A SCAVO	m <sup>2</sup>	1.59
B RILEVATO	m <sup>2</sup>	0.37
V TERRENO VEGETALE	m <sup>2</sup>	1.21
e PREPARAZIONE PIANO D	m	6.80
j SCOTICO	m	0.89

151  
 200 200



PROGRESSIVE TERRENO	-5.04	-4.29	-2.83		0.28	1.57	2.48	4.32		6.72		9.52	10.92	12.05	13.56	15.98	18.50	20.00
PARZIALI TERRENO	0.75	1.46	3.11		1.29	0.91	1.84	2.40	2.80	1.40	1.13	1.51	2.42	2.52	1.50			
QUOTE TERRENO	165.28	164.21	164.13		164.20	164.24	163.99	162.81		162.25		161.13	161.08	161.10	161.12	161.08	160.96	160.99
PROGRESSIVE PROGETTO		-3.37	-3.00	-2.00	-1.50	0.00	1.50	2.00	3.00	5.71								
PARZIALI PROGETTO		0.37	1.00	0.50	1.50	1.50	0.50	1.00	2.71									
QUOTE PROGETTO		164.14	164.39	164.32	164.31	164.26	164.22	164.20	164.27	162.49								

