

S.S.45 DELLA VAL DI TREBBIA

AMMODERNAMENTO DELLA STRADA STATALE N. 45 DELLA VAL TREBBIA NEL TRATTO CERNUSCA-RIVERGARO

PROGETTO DEFINITIVO

PROGETTAZIONE: ANAS DPRL

SUPPORTO ALLA PROGETTAZIONE:

I PROGETTISTI:

ing. Antonio SCALAMANDRÉ
Ordine Ing. di Frosinone n.1063



IL GEOLOGO:

geol. Maurizio MARTINO
Ordine Geol. del Lazio ES n.457



IL RESPONSABILE DEL SIA:

Ing. Laura TROIANI
Ordine Arch. di Roma n.A-31890



IL COORDINATORE PER LA SICUREZZA IN FASE DI PROGETTAZIONE:

geom. E PAIELLA



VISTO: IL RESPONSABILE DEL PROCEDIMENTO:

ing. Anna Maria NOSARI

PROTOCOLLO

DATA

DOTT. GEOL.
DANILO GALLO

ING. RENATO
DEL PRETE

DC2014

D - PROGETTO STRADALE DC2 - VIABILITÀ DI INNESTO SEZIONI TRASVERSALI - INNESTO 8

CODICE PROGETTO

PROGETTO LIV. PROG. N. PROG.

BO0067 D 1801

NOME FILE

DC2014_S05PS01TRASZ01_A.dwg

REVISIONE

SCALA:

CODICE ELAB. S05PS01TRASZ01

A

1:200

C

B

A

EMISSIONE

Aprile 2020

REV.

DESCRIZIONE

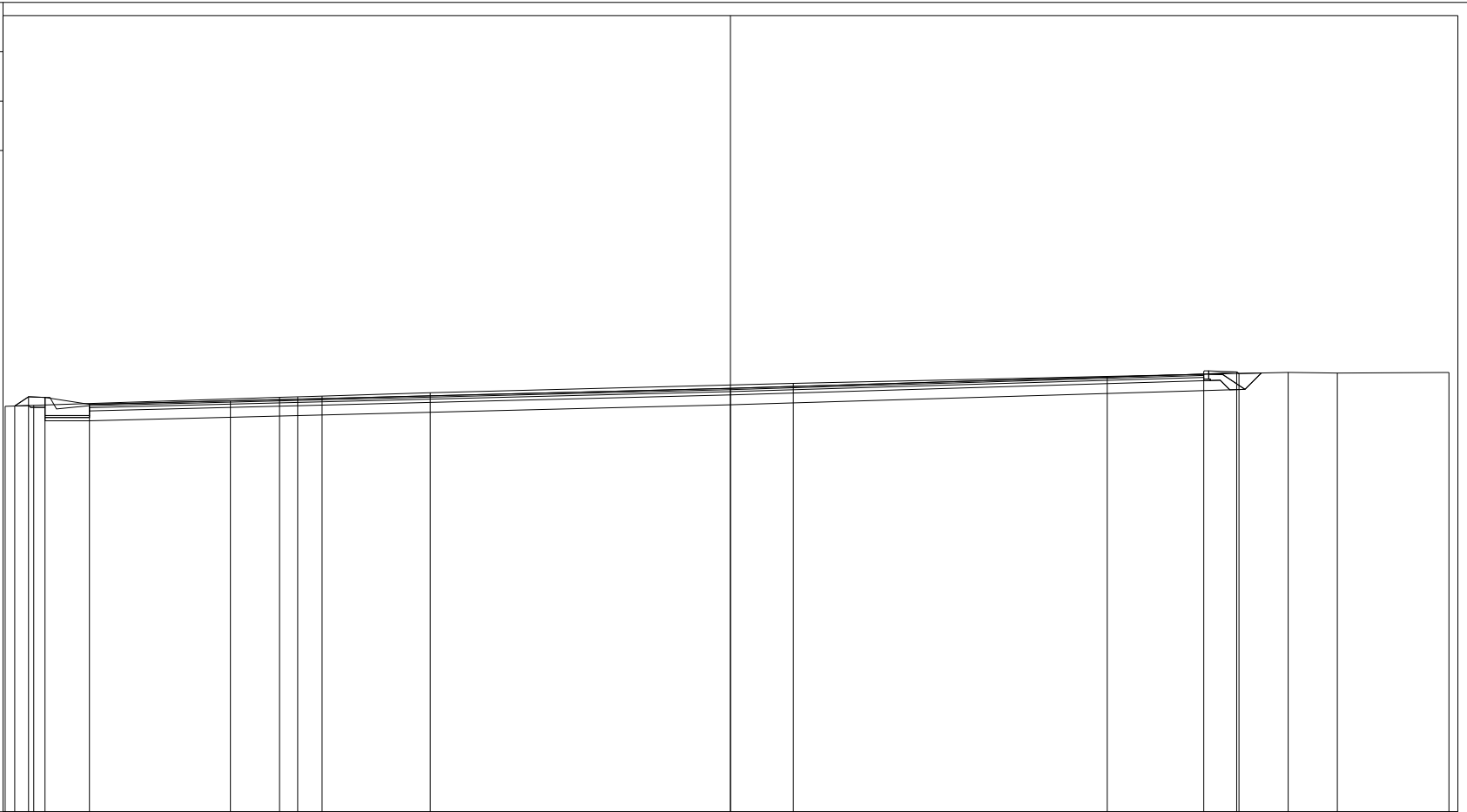
DATA

REDATTO

VERIFICATO

APPROVATO

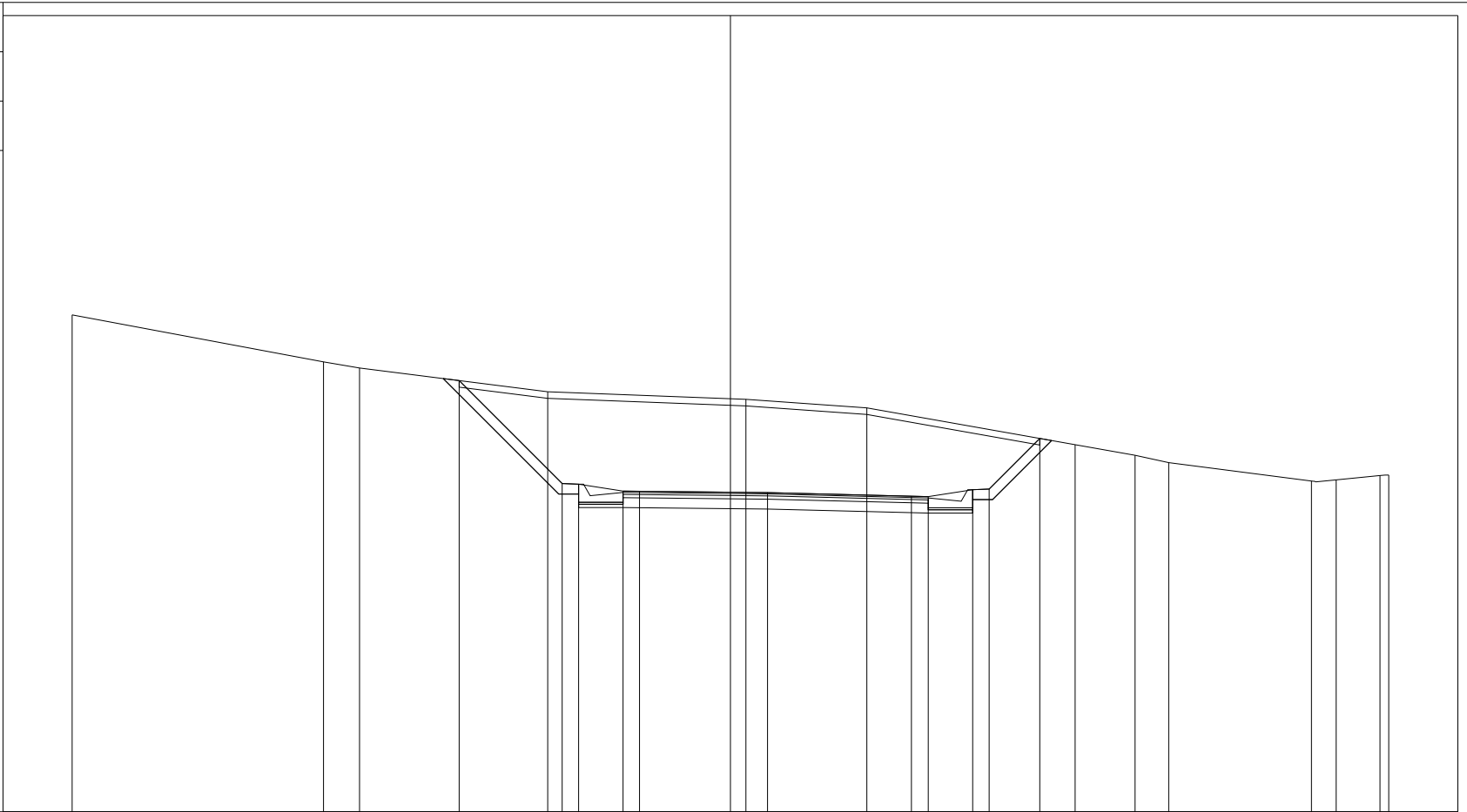
PROFILO	8
SEZIONE	1
PROGRESSIVA	4.96
V TERRENO VEGETALE	m ² 0.58



PROGRESSIVE TERRENO	-22.03	-21.17	-13.70	-13.15	-12.41	-9.12	1.91	16.94	18.44	21.83
PARZIALI TERRENO	0.86	7.47	0.55	0.74	3.29	11.03	15.03	1.50	3.39	
QUOTE TERRENO	166.32	166.35	166.60	166.61	166.63	166.74	167.02	167.35	167.33	167.35
PROGRESSIVE PROGETTO	-21.74	-21.32	-20.82	-19.47	-15.19	0.00	11.45	14.38	15.38	15.45
PARZIALI PROGETTO	0.42	0.50	1.35	4.28	15.19	11.45	2.93	1.00	0.07	
QUOTE PROGETTO	166.33	166.59	166.38	166.49	166.87	167.21	167.30	167.37	167.32	

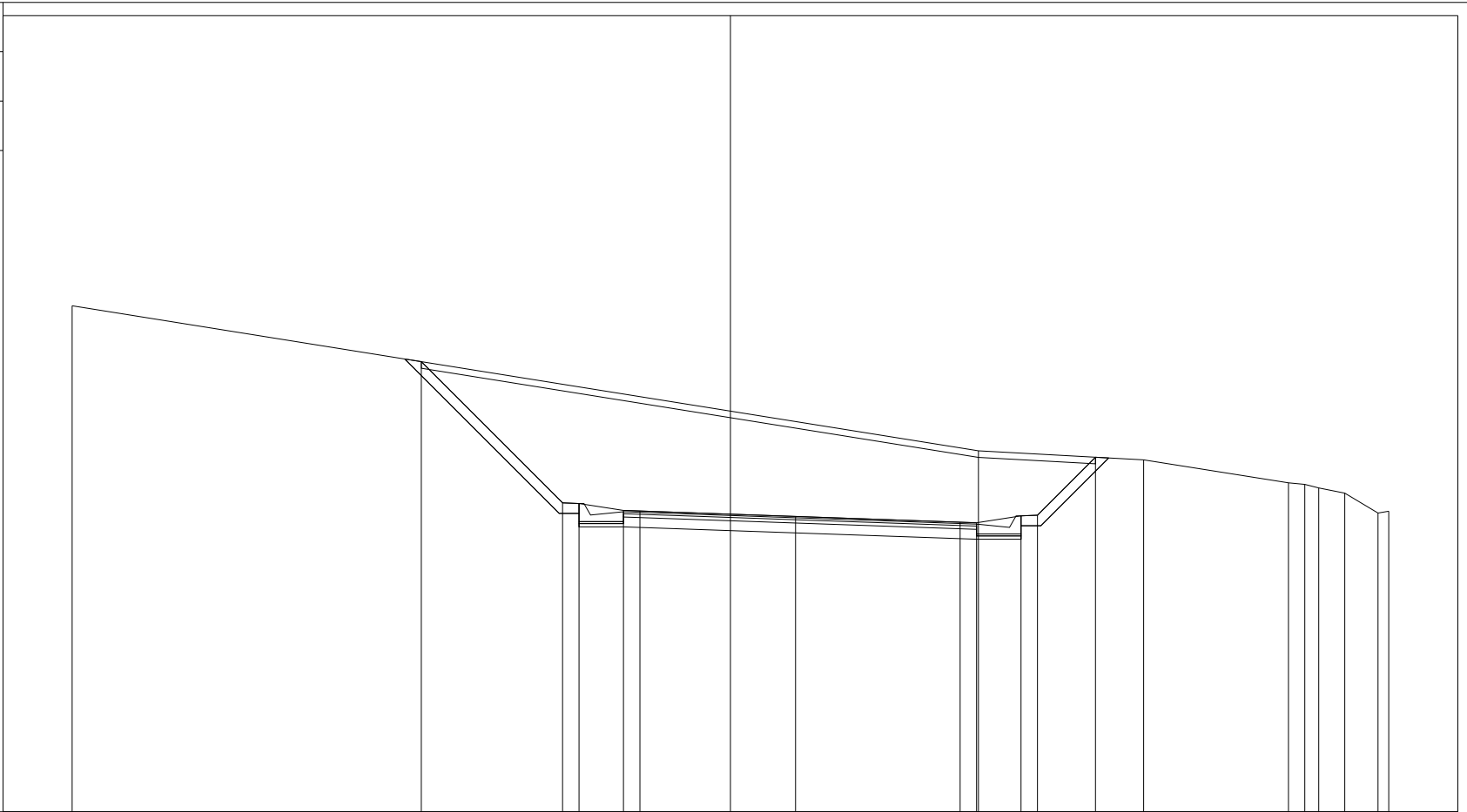
PROFILO 8
 SEZIONE 2
 PROGRESSIVA 20.00

A SCAVO m² 45.47
 V TERRENO VEGETALE m² 2.48
 j SCOTICO m 17.64



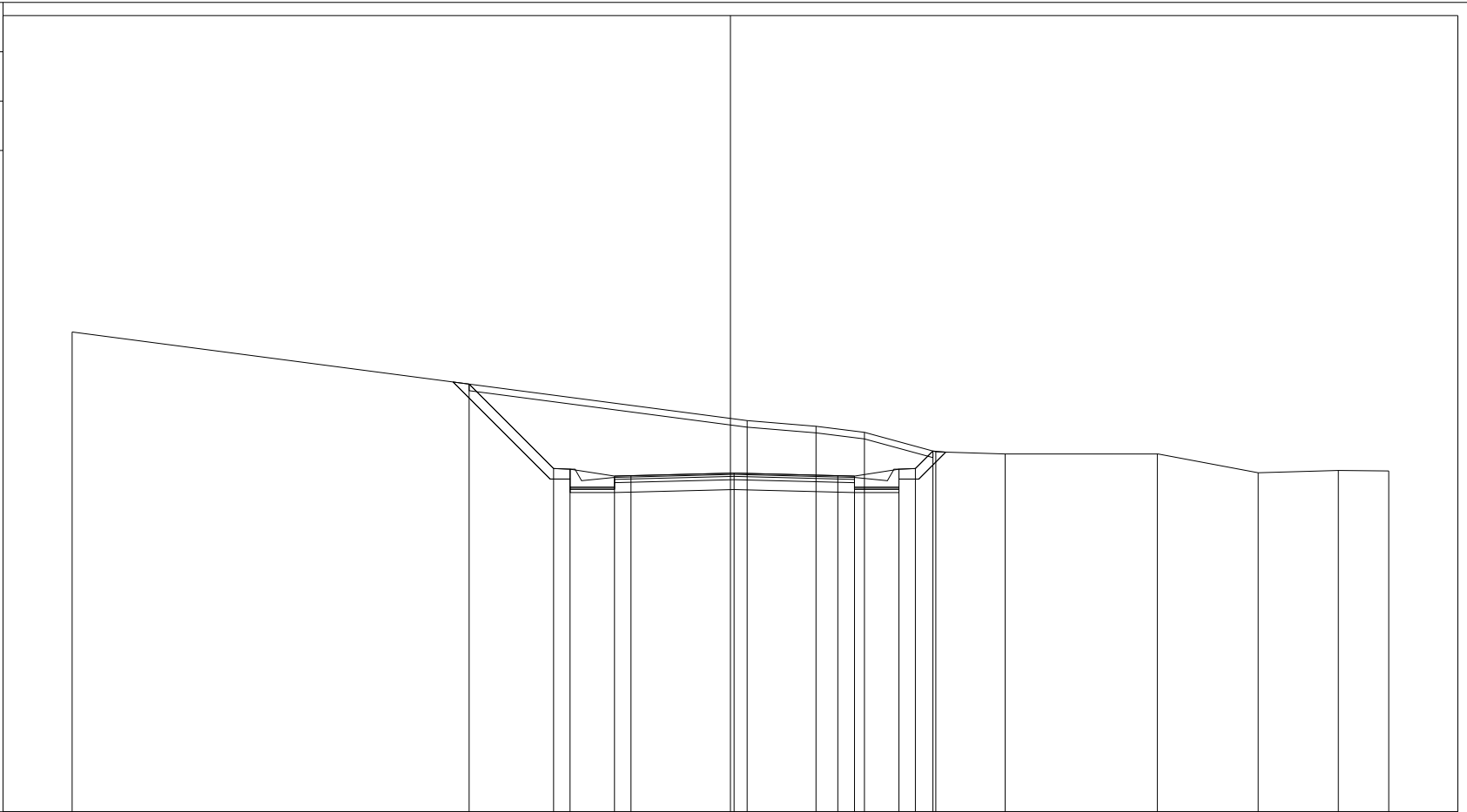
PROGRESSIVE TERRENO	-20.00	-12.36	-11.27	-5.55	0.47	4.14	10.47	12.29	13.32	17.65	18.40	19.73	20.00	
PARZIALI TERRENO	7.64	1.09	5.72	6.02	3.67	6.33	1.82	1.03	4.33	0.75	1.33	0.27		
QUOTE TERRENO	172.10	170.67	170.49	169.77	169.54	169.28	168.16	167.84	167.61	167.05	167.09	167.22	167.23	
PROGRESSIVE PROGETTO				-8.24	-5.11	-4.61								
PARZIALI PROGETTO				3.13	0.50	1.35				3.89				
QUOTE PROGETTO				170.11	166.98	166.96	166.75	166.74	166.70	166.59	166.58	166.79	166.81	168.35

PROFILO	8
SEZIONE	3
PROGRESSIVA	40.00
A SCAVO	m ² 56.37
V TERRENO VEGETALE	m ² 3.09
j SCOTICO	m 20.48



PROGRESSIVE TERRENO	-20.00					7.53		12.55		16.95	17.45	17.87	18.66	19.67	20.00
PARZIALI TERRENO		27.53					5.02		4.40		0.50	0.42	0.79	1.01	0.33
QUOTE TERRENO	173.38							168.97		168.70	168.00	167.95	167.84	167.68	167.08
PROGRESSIVE PROGETTO		-9.39		-5.10	-4.60			1.98		6.98	7.48	8.83	9.33		11.09
PARZIALI PROGETTO		4.29	0.50	1.35	0.50	4.73		5.00	0.50	1.35	0.50	1.76			
QUOTE PROGETTO		171.68		167.39	167.37	167.16	167.14	166.98		166.80	166.78	166.99	167.01		168.78

PROFILO	8
SEZIONE	4
PROGRESSIVA	60.00
A SCAVO	m ² 25.86
V TERRENO VEGETALE	m ² 1.80
j SCOTICO	m 14.09



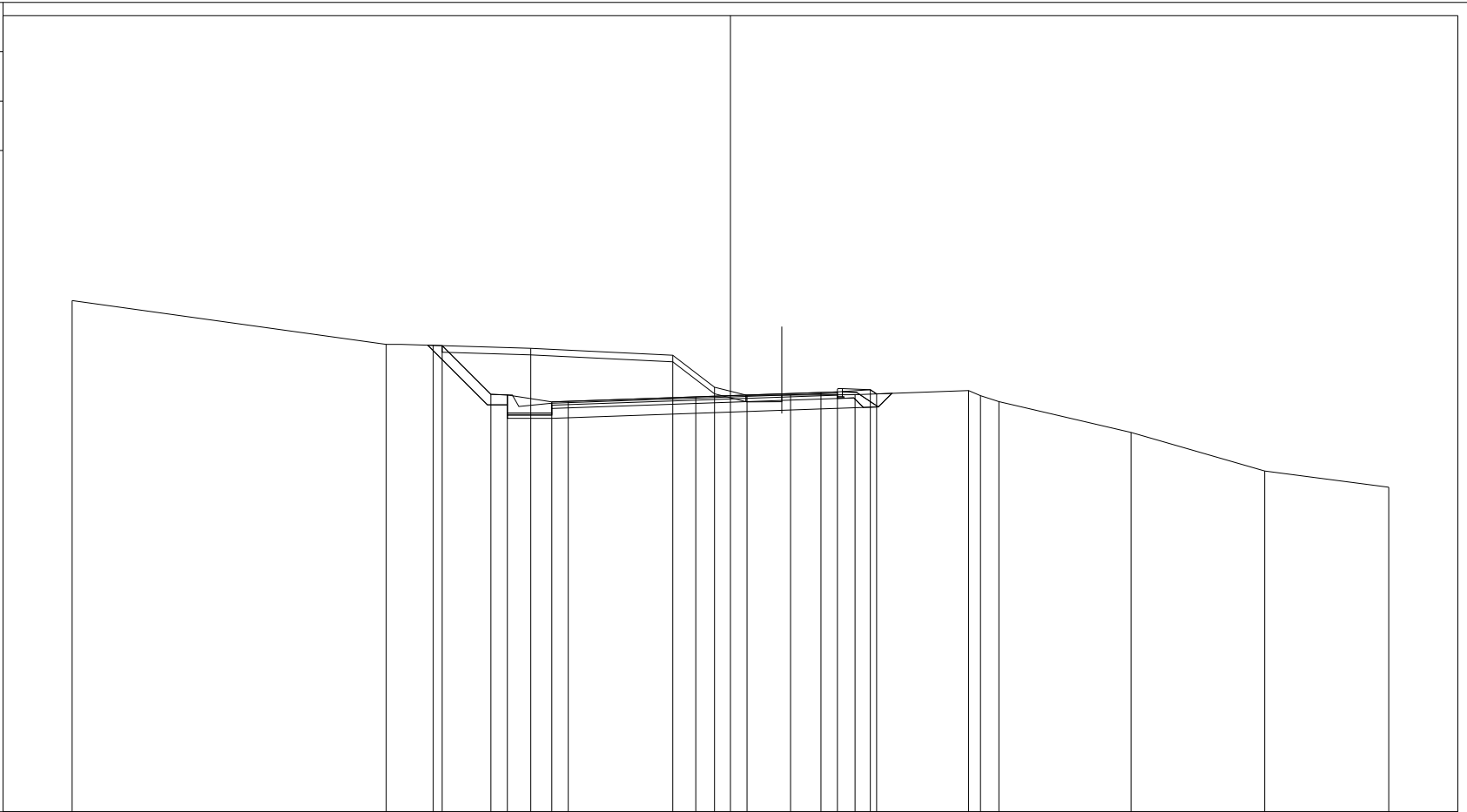
157

200 200

PROGRESSIVE TERRENO	-20.00					0.51	2.60	4.07	6.24	8.35		12.97	16.03	18.47	20.00
PARZIALI TERRENO		20.51					2.09	1.47	2.17	2.11	4.62	3.06	2.44	1.53	
QUOTE TERRENO	171.58					168.89	168.72	168.53	167.94	167.87		167.87	167.30	167.37	167.36
PROGRESSIVE PROGETTO		-7.94	-5.37	-4.87	-3.52	-3.02	0.11	3.26	3.77	5.12	5.62	6.15			
PARZIALI PROGETTO		2.57	0.50	1.35	0.50	3.13	3.15	0.51	1.35	0.50	0.53				
QUOTE PROGETTO	170.00	167.43	167.41	167.20	167.22	167.29	167.21	167.20	167.41	167.43	167.96				

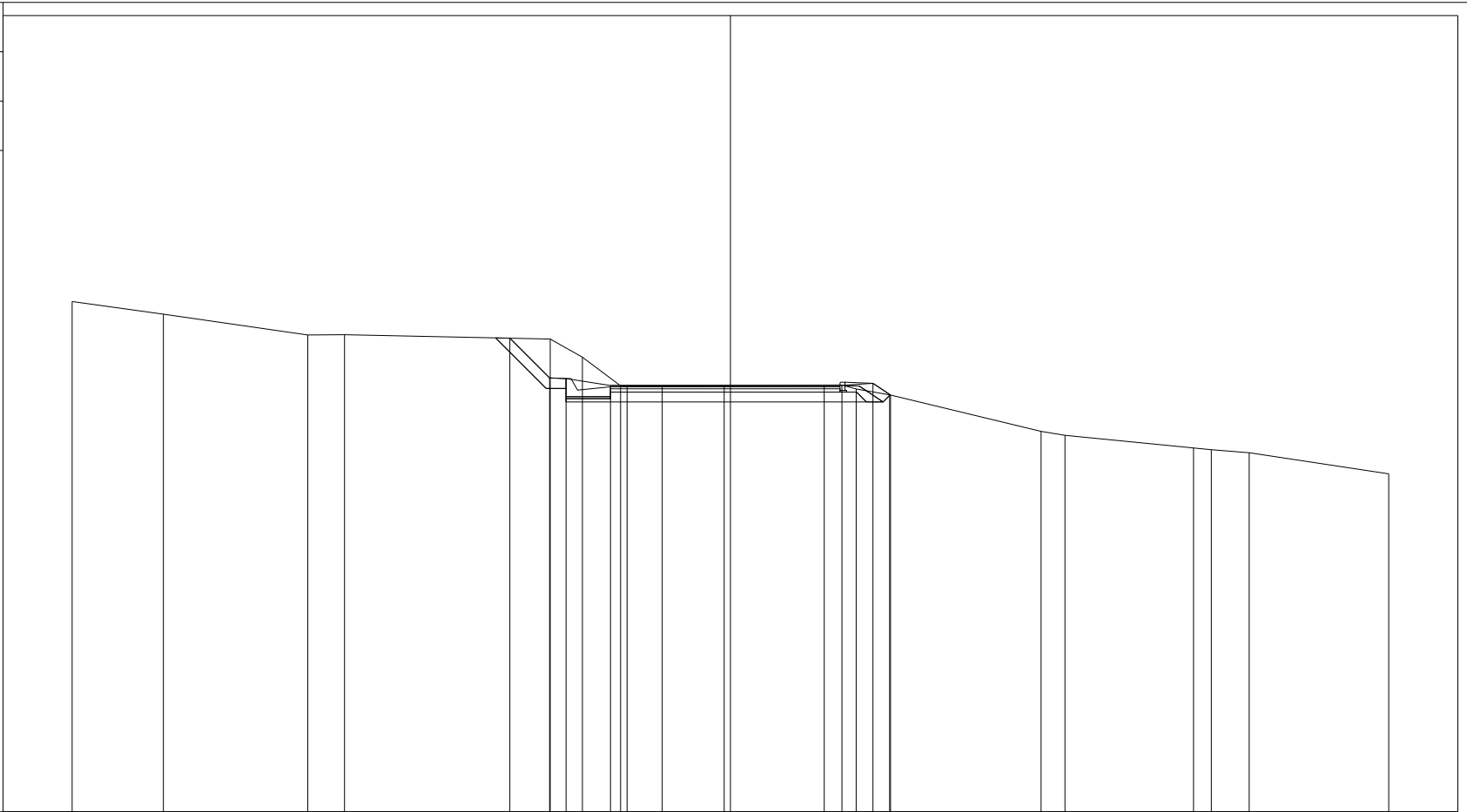
PROFILO	8
SEZIONE	5
PROGRESSIVA	80.00

A SCAVO	m ²	13.37
V TERRENO VEGETALE	m ²	1.18
e PREPARAZIONE PIANO D	m	1.09
j SCOTICO	m	9.23



PROGRESSIVE TERRENO	-20.00			-10.46	-9.03		-6.07			-1.75	-0.48	0.50	1.83	3.79		7.23	7.60	8.16		12.17	16.23	20.00
PARZIALI TERRENO		9.54		1.43	2.96		4.32			1.27	0.98	1.33	1.96	3.44		0.37	0.56		4.01	4.06		3.77
QUOTE TERRENO	170.54			169.21	169.18		169.09			168.88	167.90	167.66	167.66	167.68		167.80	167.65	167.47		166.53	165.36	164.86
PROGRESSIVE PROGETTO					-8.76	-7.28	-6.78	-5.43	-4.93		-1.05			2.75	3.25	4.25	4.44					
PARZIALI PROGETTO					1.48	0.50	1.35	0.50		3.88		3.80		0.50	1.00	0.19						
QUOTE PROGETTO				169.17	167.69	167.67	167.46	167.48		167.61			167.74	167.76	167.83	167.70						

PROFILO	8
SEZIONE	6
PROGRESSIVA	101.73
A SCAVO	m ² 3.81
V TERRENO VEGETALE	m ² 1.04



PROGRESSIVE TERRENO	-20.00	-17.23	-12.84	-11.72	-5.48	-4.50	-3.34	-2.07		3.39	3.82	4.84	9.44	10.16	14.07	14.61	15.76	20.00
PARZIALI TERRENO		2.77	4.39	1.12	6.24	0.98	1.16	1.27	5.46	0.43	1.02	4.60	0.72	3.91	0.54	1.15	4.24	
QUOTE TERRENO	170.51	170.12	169.49	169.50	169.37	168.82	167.95	167.95		167.97	167.85	167.67	166.56	166.44	166.06	166.00	165.91	165.27
PROGRESSIVE PROGETTO					-6.70	-5.49	-4.99	-3.64	-3.14	-0.19	2.85	4.33	4.86					
PARZIALI PROGETTO					1.21	0.50	1.35	0.50	2.95	3.04	1.48	0.53						
QUOTE PROGETTO					169.39	168.19	168.17	167.96	167.96	167.96	167.96	168.02	167.67					