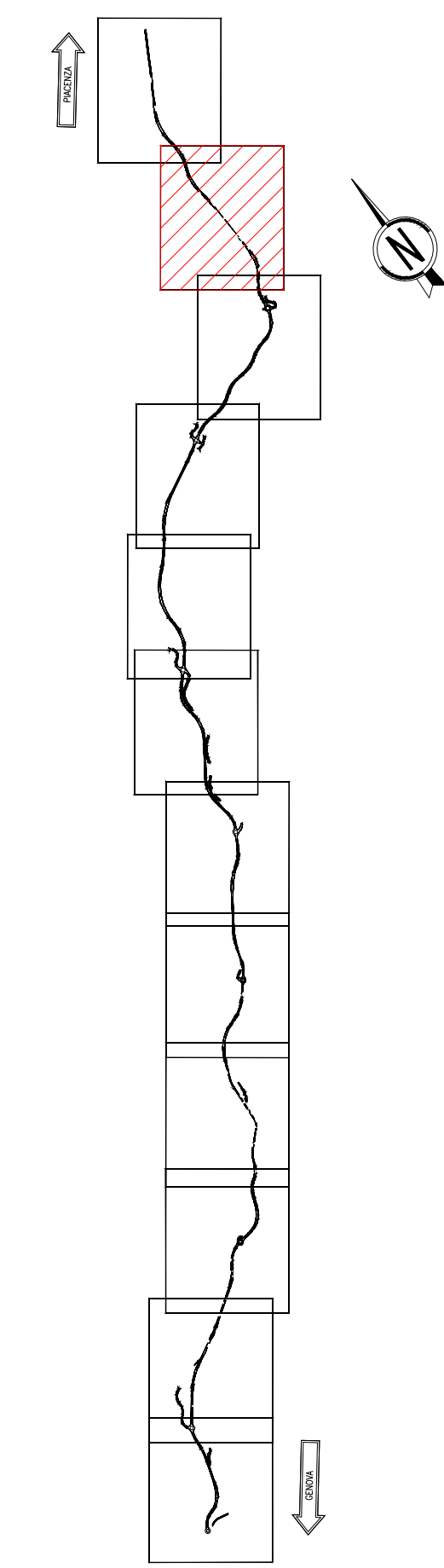
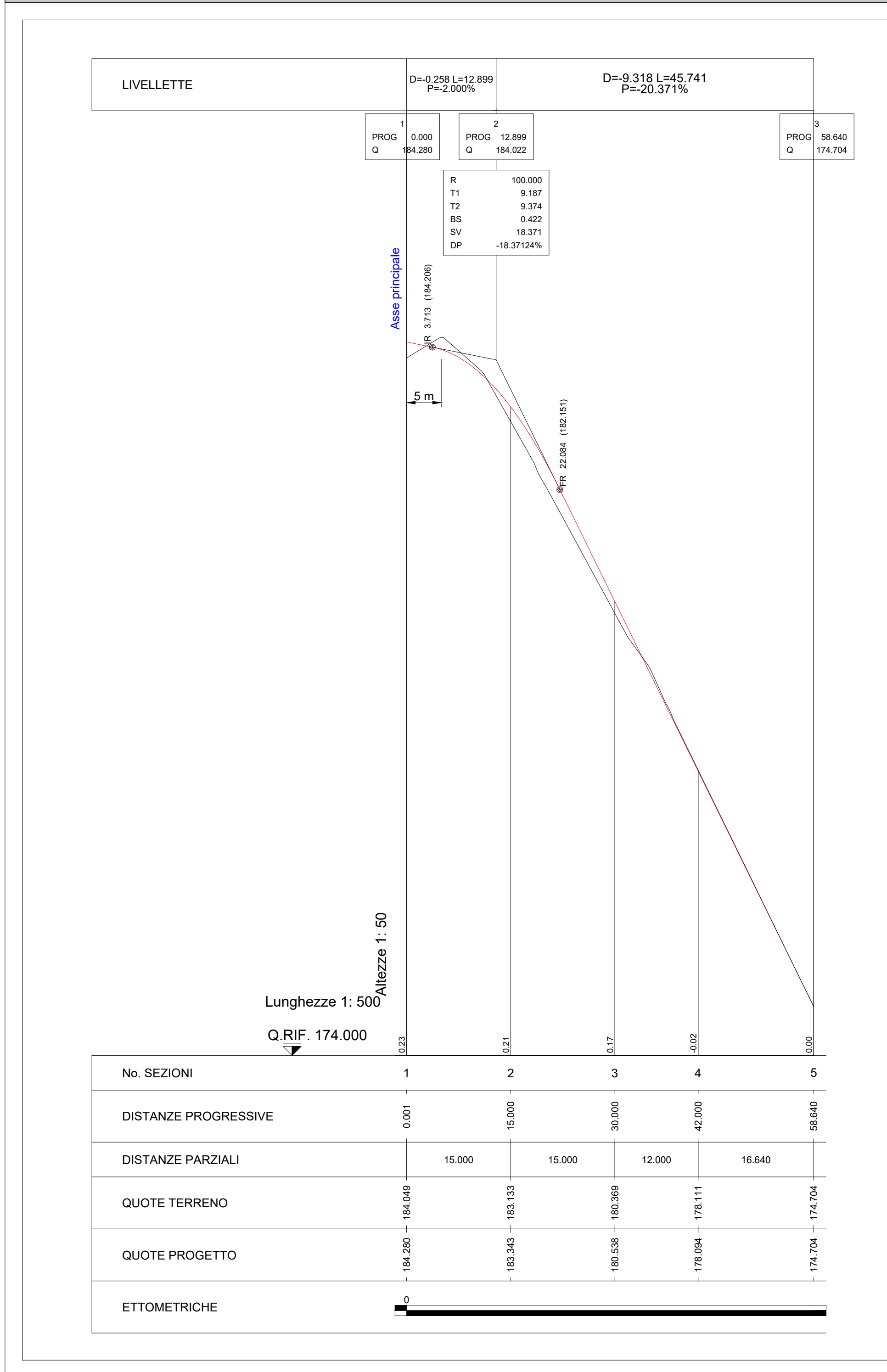


INNESTO 26 - Planimetria di progetto

scala 1:500

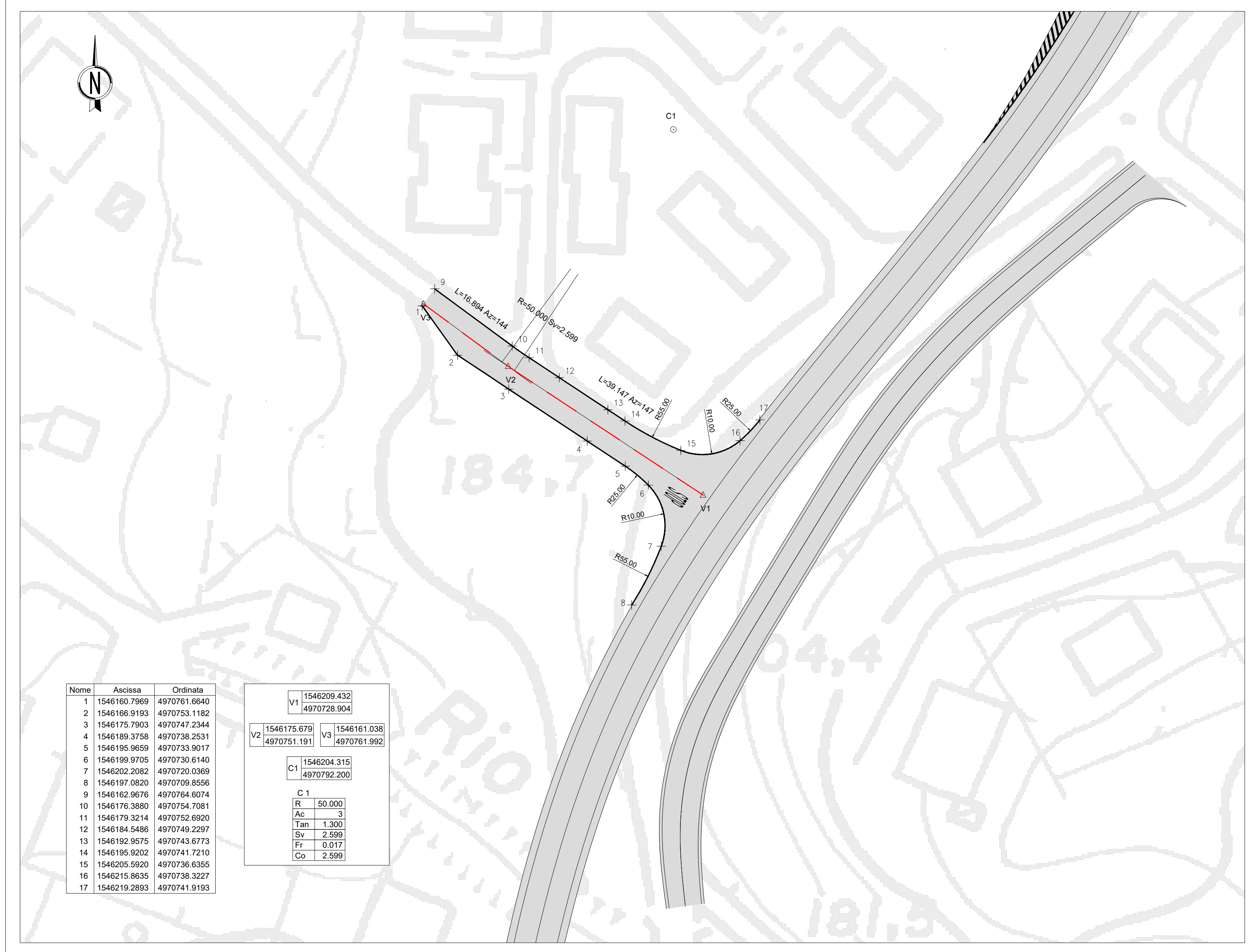


INNESTO 26 - Profilo di progetto



INNESTO 26 - Tracciamento

scala 1:500



INNESTO 26 - Planimetria delle demolizioni e ricostruzioni

scala 1:500



LEGENDA	
	DEMOLIZIONE
	RICOSTRUZIONE
	DEMOLIZIONE RECINZIONE
	RICOSTRUZIONE RECINZIONE

**Sanas** ANAS S.p.A.  
GRUPPO FS ITALIANE Direzione Progettazione e Realizzazione Lavori

**S.S.45 DELLA VAL DI TREBBIA**  
AMMODERNAMENTO DELLA STRADA STATALE N. 45 DELLA VAL TREBBIA NEL TRATTO CERNUSCA-RIVERGARO

PROGETTO DEFINITIVO

PROGETTAZIONE: ANAS DPRI	SUPPORTO ALLA PROGETTAZIONE:
I PROGETTISTI: Ing. ANNA SCALAMANDRE Ordine Ing. di Piacenza n. 1081	
IL GEOLOGO: genl. MARCO MARTINO Ordine Geol. del Lazio n. 4107	
IL RESPONSABILE DEL SIA: Ing. LAURO PIZZANI	
IL RESPONSABILE DEL SIA: Ordine Arch. di Roma n. 67388	
IL COORDINATORE PER LA SICUREZZA IN FASE DI PROGETTAZIONE: genl. F. PIRELLA	
VISTO: IL RESPONSABILE DEL PROCEDIMENTO: Ing. Anna Maria AUSAIO	
ECOPLAN	
PROF. DOTT. DANILLO GALLO	ING. RENATO DEL PRETE

**DC2022** **D - PROGETTO STRADALE**  
**DC2 - VIABILITÀ DI INNESTO**  
Planimetria e profilo di progetto, tracciamento e planimetria delle demolizioni e ricostruzioni - Innesto 26

CODICE PROGETTO	NOME FILE	REVISIONE	SCALA
BO0067	DC2022 - S08PS01TRAD01_A.dwg	A	1:500
PROGETTO	LIV. PROG.	N. PROG.	
BO0067	D	1801	
CODICE ELAB.	S 0 8 P S 0 1 T R A D I 0 1		
C			
B			
A	EMISSIONE	Aprile 2020	
REV.	DESCRIZIONE	DATA	REDDITO VERIFICATO APPROVATO