

## S.S.45 DELLA VAL DI TREBBIA

### AMMODERNAMENTO DELLA STRADA STATALE N. 45 DELLA VAL TREBBIA NEL TRATTO CERNUSCA-RIVERGARO

## PROGETTO DEFINITIVO

PROGETTAZIONE: ANAS DPRL

SUPPORTO ALLA PROGETTAZIONE:

I PROGETTISTI:

ing. Antonio SCALAMANDRÉ  
Ordine Ing. di Frosinone n.1063



IL GEOLOGO:

geol. Maurizio MARTINO  
Ordine Geol. del Lazio ES n.457



IL RESPONSABILE DEL SIA:

Ing. Laura TROIANI  
Ordine Arch. di Roma n.A-31890



IL COORDINATORE PER LA SICUREZZA IN FASE DI PROGETTAZIONE:

geom. E PAIELLA



VISTO: IL RESPONSABILE DEL PROCEDIMENTO:

ing. Anna Maria NOSARI

PROTOCOLLO

DATA

DOTT. GEOL.  
DANILO GALLO

ING. RENATO  
DEL PRETE

DC2029

**D - PROGETTO STRADALE**  
**DC2 - VIABILITÀ DI INNESTO**  
SEZIONI TRASVERSALI -  
INNESTO 33bis

CODICE PROGETTO

PROGETTO      LIV. PROG.      N. PROG.

BO0067    D    1801

NOME FILE

DC2029\_S10PS01TRASZ01\_A.dwg

REVISIONE

SCALA:

CODICE ELAB. S10PS01TRASZ01

A

1:200

C

B

A

EMISSIONE

Aprile 2020

REV.

DESCRIZIONE

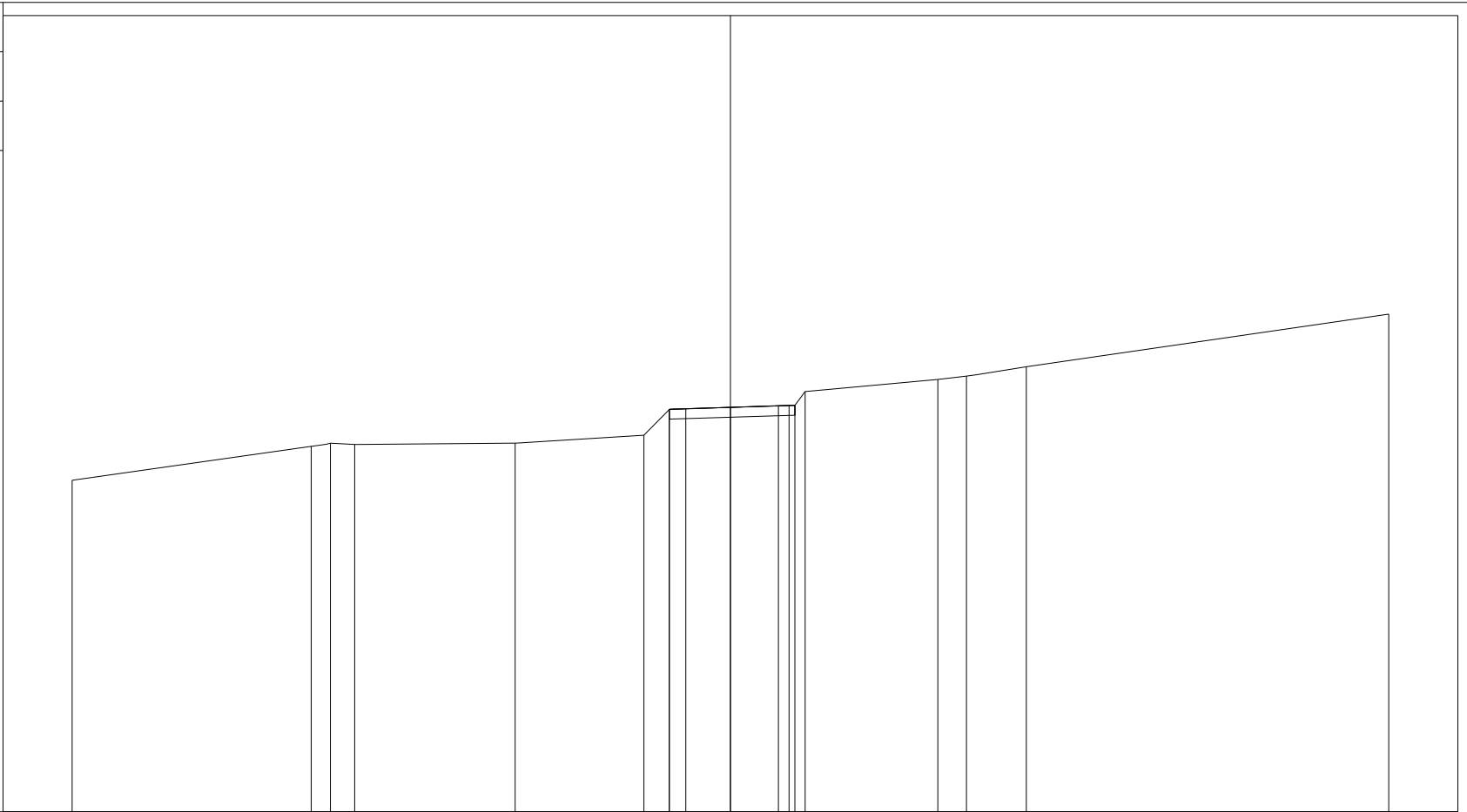
DATA

REDATTO

VERIFICATO

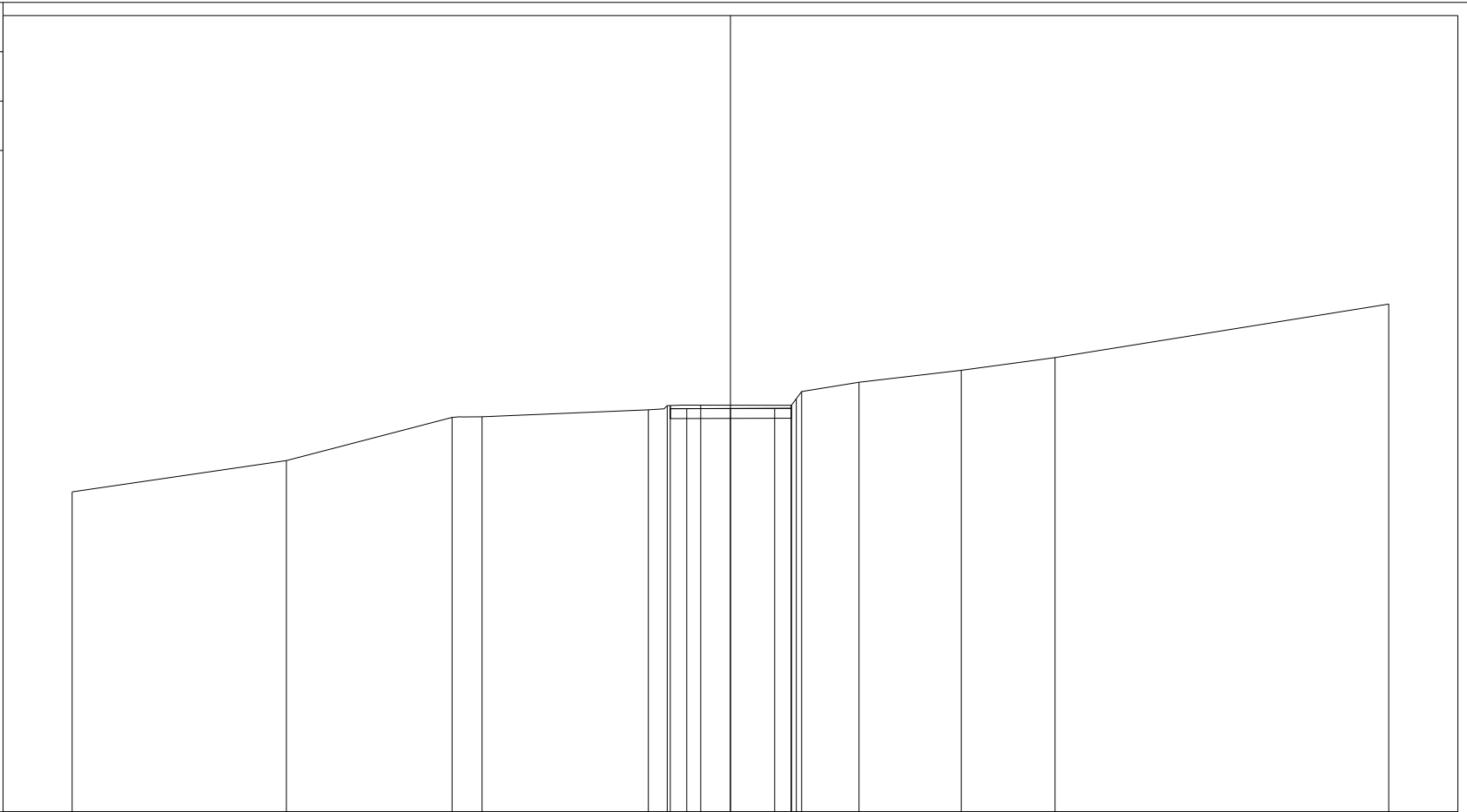
APPROVATO

PROFILO	33BIS
SEZIONE	1
PROGRESSIVA	0.00




PROGRESSIVE TERRENO	-20.00		-12.74	-12.15	-11.42		-6.54		-2.63	-1.86		1.78	2.27		6.30	7.17	8.99		20.00
PARZIALI TERRENO		7.26	0.59	0.73		4.88		3.91	0.77		3.64	0.49		4.03	0.87	1.82		11.01	
QUOTE TERRENO	179.08		180.11	180.20	180.16		180.20		180.44	181.22		181.35	181.77		182.14	182.24	182.53		184.13
PROGRESSIVE PROGETTO									-1.86	-1.36	0.00	1.46	1.96						
PARZIALI PROGETTO									0.50	1.36	1.46	0.50							
QUOTE PROGETTO									181.23	181.25	181.29	181.34	181.35						

PROFILO	33BIS
SEZIONE	2
PROGRESSIVA	12.00



PROGRESSIVE TERRENO	-20.00	-13.49	-8.46	-7.55	-2.49	-1.92	-0.90	1.85	2.00	2.16	3.91	7.01	9.86	20.00
PARZIALI TERRENO	6.51	5.03	0.91	5.06	0.57	1.02	2.75	0.15	0.16	1.75	3.10	2.85	10.14	
QUOTE TERRENO	178.72	179.67	180.99	181.01	181.22	181.34	181.36	181.35	181.56	181.77	182.05	182.42	182.80	184.43
PROGRESSIVE PROGETTO					-1.83	-1.33	0.00	1.34	1.84	1.84				
PARZIALI PROGETTO					0.50	1.33	1.34	0.50						
QUOTE PROGETTO					181.25	181.25	181.26	181.26	181.35	181.26				

PROFILO	33BIS
SEZIONE	3
PROGRESSIVA	23.57
V TERRENO VEGETALE	m <sup>2</sup> 0.43



PROGRESSIVE TERRENO	-20.00	-18.93	-14.78	-13.21	-8.16	-7.72	-5.19	-1.63	-0.66	-0.14	0.50	1.66	3.77	4.39	10.38	13.07	15.20	20.00
PARZIALI TERRENO	1.07	4.15	1.57	5.05	0.44	2.53	3.56	0.97	0.52	0.64	1.16	2.11	0.62	4.39	5.99	2.69	2.13	4.80
QUOTE TERRENO	177.54	177.62	178.14	178.29	178.94	179.04	179.56	180.29	180.49	180.39	180.47	180.72	180.91	180.96	181.49	181.73	182.05	182.84
PROGRESSIVE PROGETTO					-7.44	-6.60	-5.60	-4.11	0.00				3.70	5.11	6.11	6.24		
PARZIALI PROGETTO					0.84	1.00	1.49	4.11			3.70		1.41	1.00	0.13			
QUOTE PROGETTO					179.10	179.66	179.59	179.81	180.41				180.94	181.15	181.21	181.13		