








## S.S.45 DELLA VAL DI TREBBIA

### AMMODERNAMENTO DELLA STRADA STATALE N. 45 DELLA VAL TREBBIA NEL TRATTO CERNUSCA-RIVERGARO

## PROGETTO DEFINITIVO

PROGETTAZIONE: <b>ANAS DPRL</b>		SUPPORTO ALLA PROGETTAZIONE:	
I PROGETTISTI: <i>ing. Antonio SCALAMANDRÉ</i> <i>Ordine Ing. di Frosinone n.1063</i>			
IL GEOLOGO: <i>geol. Maurizio MARTINO</i> <i>Ordine Geol. del Lazio ES n.457</i>			 <small>Società designata: GA&amp;M...</small>
IL RESPONSABILE DEL SIA: <i>Ing. Laura TROIANI</i> <i>Ordine Arch. di Roma n.A-31890</i>			 <small>Via Immanuel Kant, 10 - 00192, Roma</small>
IL COORDINATORE PER LA SICUREZZA IN FASE DI PROGETTAZIONE: <i>geom. E PAIELLA</i>		 <small>Società di Ingegneria &amp; Architettura Associata</small>	
VISTO: IL RESPONSABILE DEL PROCEDIMENTO: <i>ing. Anna Maria NOSARI</i>		<b>DOTT. GEOL. DANILO GALLO</b>	<b>ING. RENATO DEL PRETE</b>
PROTOCOLLO	DATA		

**DC2047**

### D - PROGETTO STRADALE DC2 - VIABILITÀ DI INNESTO SEZIONI TRASVERSALI - INNESTO 71

CODICE PROGETTO		NOME FILE	REVISIONE	SCALA:
PROGETTO	LIV. PROG.	N. PROG.		
<b>BO0067</b>	<b>D</b>	<b>1801</b>	<b>A</b>	<b>1:200</b>
CODICE ELAB.				
<b>S16PS01TRASZ01</b>				

C					
B					
A	EMISSIONE	Aprile 2020			
REV.	DESCRIZIONE	DATA	REDATTO	VERIFICATO	APPROVATO

PROFILO 71

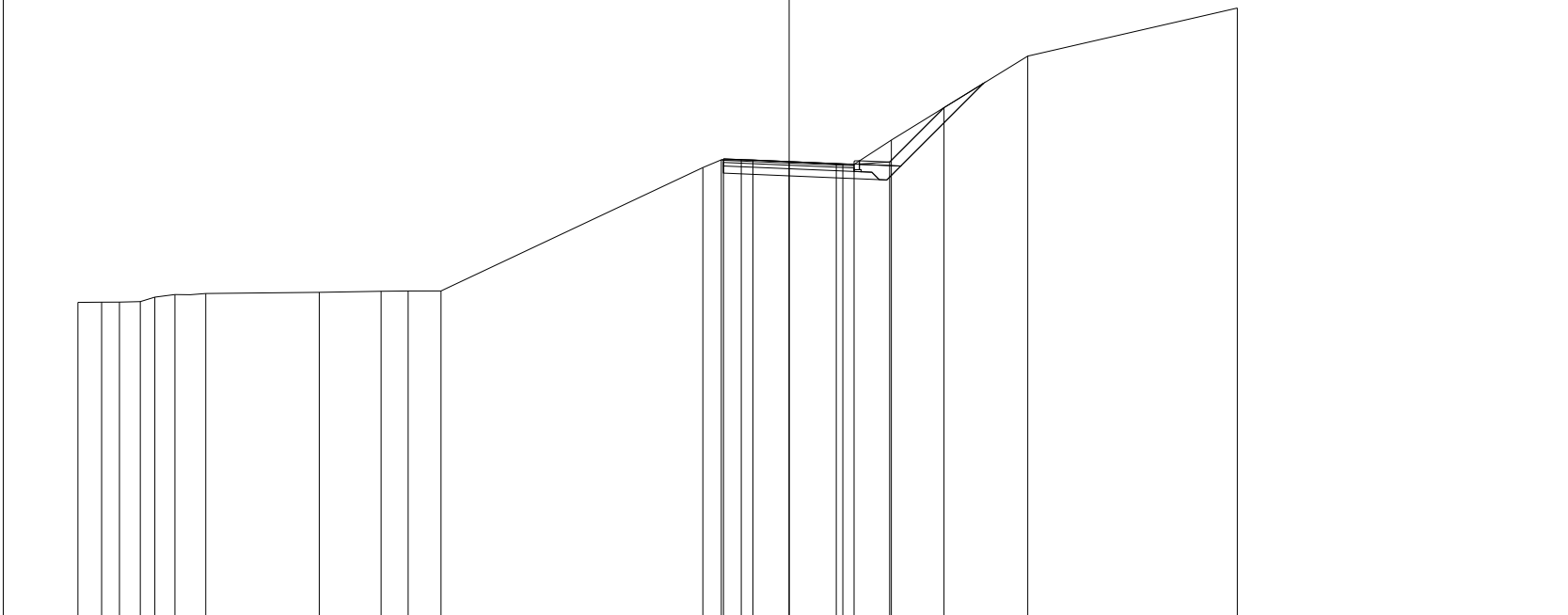
SEZIONE 1

PROGRESSIVA 0.00

A SCAVO m<sup>2</sup> 2.08  
V TERRENO VEGETALE m<sup>2</sup> 0.92

181

200 200



PROGRESSIVE TERRENO

-20.00  
-19.33  
-18.83  
-18.25  
-17.84  
-17.27  
-16.41  
  
-13.21  
-11.48  
-10.71  
-9.79  
  
-2.43  
-1.91  
-1.02  
  
1.51  
2.87  
  
6.71  
  
12.60

PARZIALI TERRENO

0.67  
0.50  
0.58  
0.41  
0.57  
0.86  
  
3.20  
1.73  
0.77  
0.92  
  
7.36  
0.52  
0.89  
  
2.53  
1.36  
3.84  
  
5.89

QUOTE TERRENO

189.95  
189.95  
189.95  
189.97  
190.09  
190.17  
190.20  
  
190.23  
190.26  
190.27  
190.27  
  
193.74  
193.96  
193.95  
  
193.84  
194.51  
  
196.87  
  
198.23

PROGRESSIVE PROGETTO

-1.85  
-1.35  
0.00  
1.33  
1.83  
2.83  
4.35

PARZIALI PROGETTO

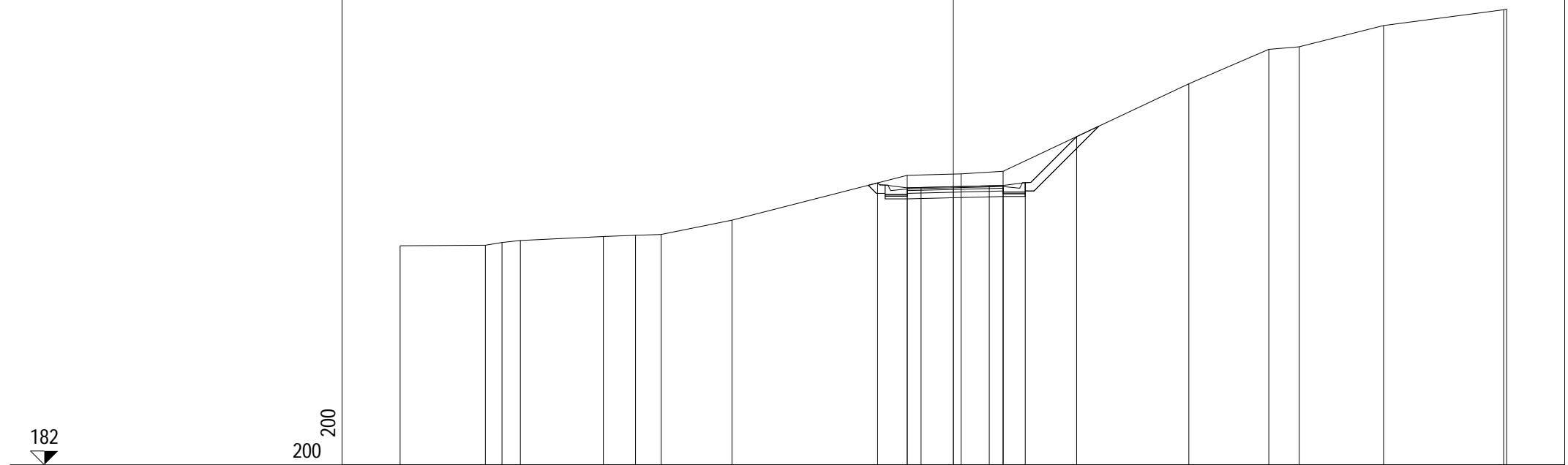
0.50  
1.35  
1.33  
0.50  
1.00  
1.52

QUOTE PROGETTO

193.98  
193.96  
193.90  
193.85  
193.83  
193.89  
195.42

PROFILO 71  
 SEZIONE 2  
 PROGRESSIVA 15.00

A SCAVO m<sup>2</sup> 3.47  
 V TERRENO VEGETALE m<sup>2</sup> 1.06



PROGRESSIVE TERRENO	-20.00	-16.92	-16.32	-15.65	-12.65	-11.49	-10.56	-8.00	-1.67	0.28	1.80	8.51	11.40	12.50	15.55	19.89	20.00
PARZIALI TERRENO	3.08	0.60	0.67	3.00	1.16	0.93	2.56	6.33	1.95	1.52	6.71	2.89	1.10	3.05	4.34	0.11	
QUOTE TERRENO	189.92	189.94	190.04	190.12	190.26	190.30	190.33	190.85	192.47	192.53	192.62	195.79	197.03	197.12	197.89	198.46	198.49
PROGRESSIVE PROGETTO									-2.74	-1.67	-1.17	0.00	1.30	1.80	2.60	4.46	
PARZIALI PROGETTO									1.07	0.50	1.17	1.30	0.50	0.80	1.86		
QUOTE PROGETTO									192.20	192.02	192.03	192.06	192.09	192.11	192.21	193.87	



