








## S.S.45 DELLA VAL DI TREBBIA

### AMMODERNAMENTO DELLA STRADA STATALE N. 45 DELLA VAL TREBBIA NEL TRATTO CERNUSCA-RIVERGARO

## PROGETTO DEFINITIVO

PROGETTAZIONE: <b>ANAS DPRL</b>		SUPPORTO ALLA PROGETTAZIONE:	
I PROGETTISTI: <i>ing. Antonio SCALAMANDRÉ</i> <i>Ordine Ing. di Frosinone n.1063</i>			
IL GEOLOGO: <i>geol. Maurizio MARTINO</i> <i>Ordine Geol. del Lazio ES n.457</i>			 <small>Società designata: GA&amp;M...</small>
IL RESPONSABILE DEL SIA: <i>Ing. Laura TROIANI</i> <i>Ordine Arch. di Roma n.A-31890</i>			 <small>Via Impegnata Trapano n. 2 - 20129, Bari</small>
IL COORDINATORE PER LA SICUREZZA IN FASE DI PROGETTAZIONE: <i>geom. E PAIELLA</i>		 <small>Società di Ingegneria &amp; Architettura Associata</small>	
VISTO: IL RESPONSABILE DEL PROCEDIMENTO: <i>ing. Anna Maria NOSARI</i>		<b>DOTT. GEOL. DANILO GALLO</b>	<b>ING. RENATO DEL PRETE</b>
PROTOCOLLO	DATA		

**DC2050**

### D - PROGETTO STRADALE DC2 - VIABILITÀ DI INNESTO SEZIONI TRASVERSALI - INNESTI 75 E 76

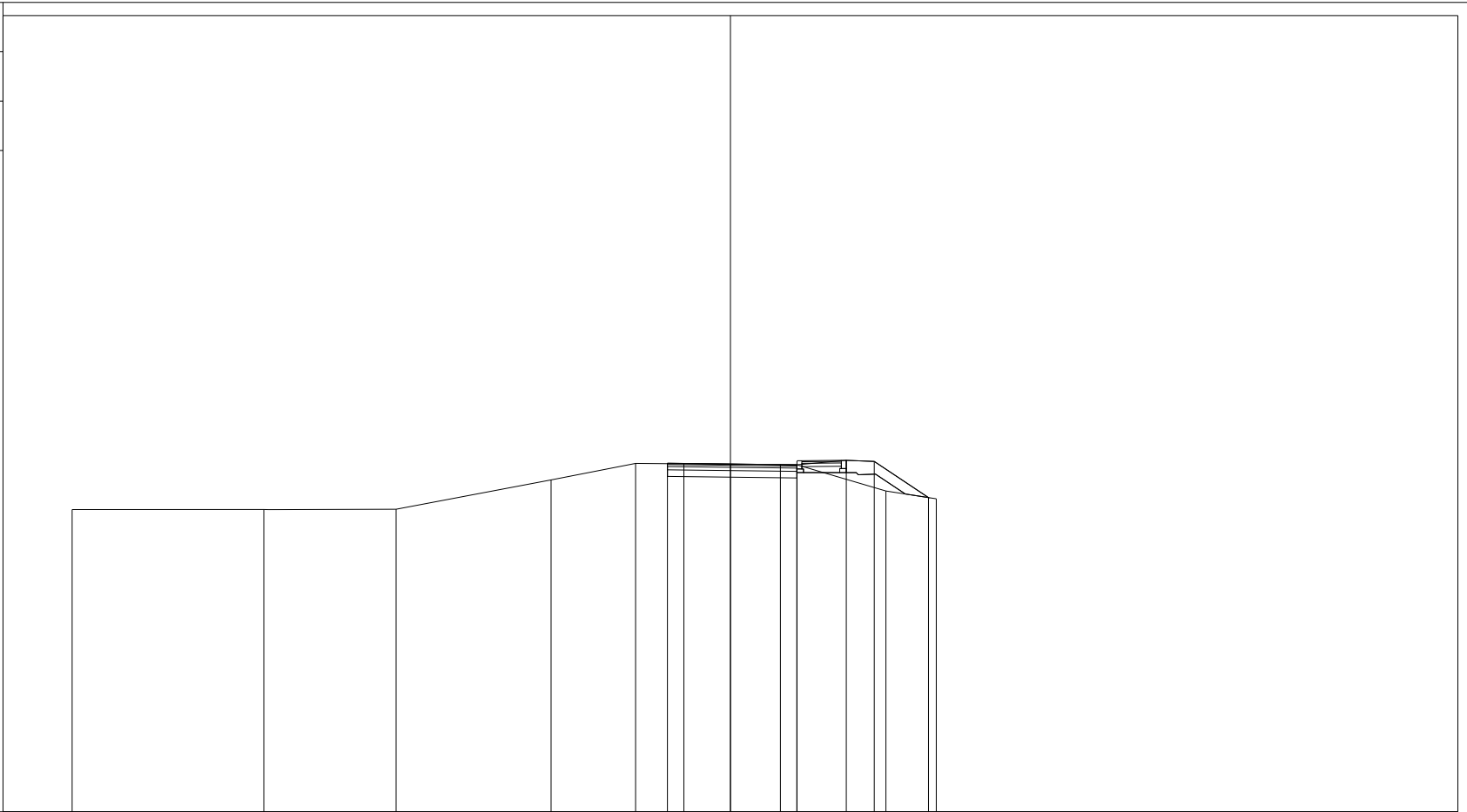
CODICE PROGETTO		NOME FILE		REVISIONE	SCALA:
PROGETTO	LIV. PROG.	N. PROG.	DC2050_S17PS01TRASZ01_A.dwg		
<b>BO0067</b>	<b>D</b>	<b>1801</b>	CODICE ELAB. <b>S17PS01TRASZ01</b>	<b>A</b>	<b>1:200</b>

C					
B					
A	EMISSIONE	Aprile 2020			
REV.	DESCRIZIONE	DATA	REDATTO	VERIFICATO	APPROVATO

**INNESTO 75**

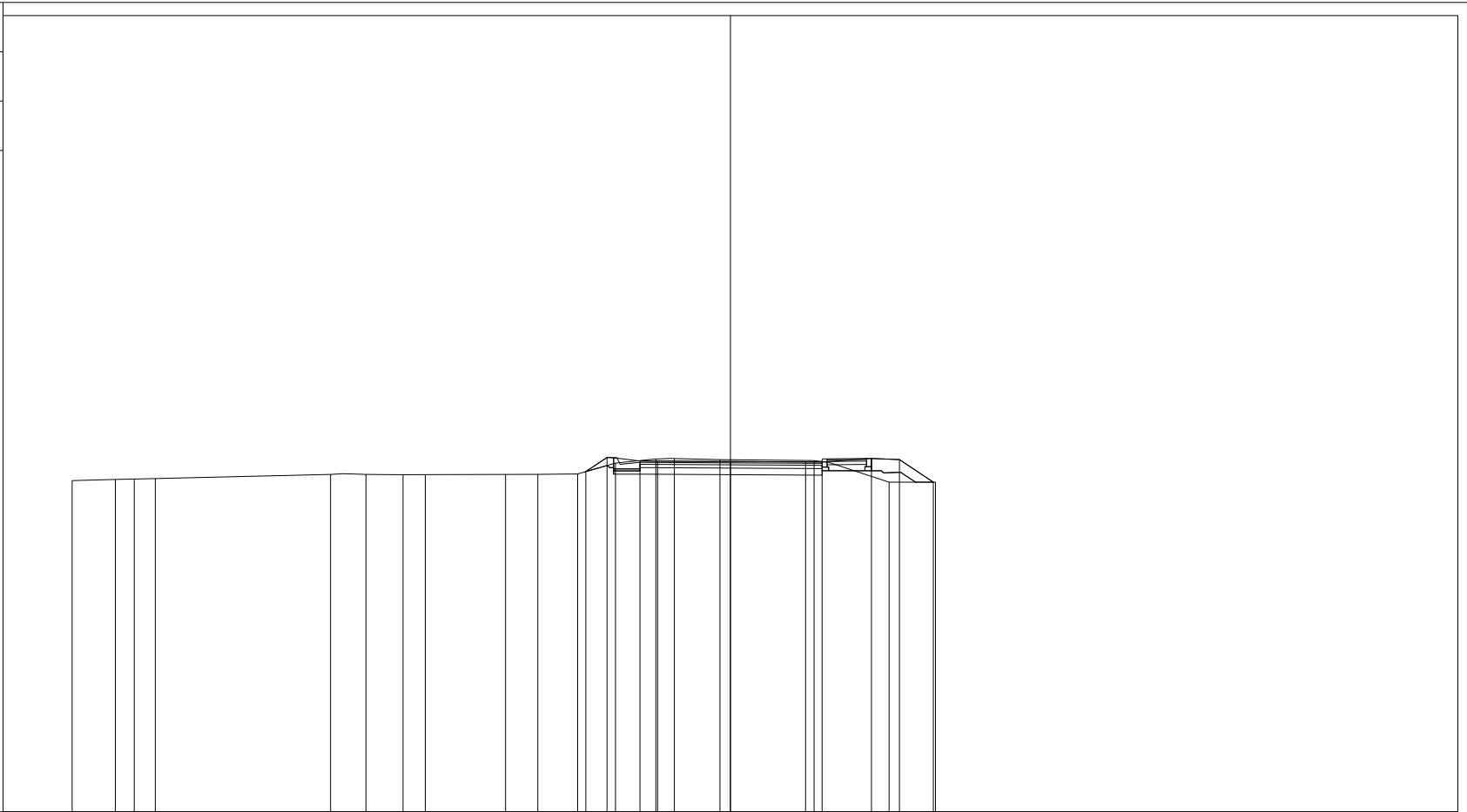
PROFILO 75  
 SEZIONE 1  
 PROGRESSIVA 0.00

B RILEVATO m<sup>2</sup> 0.53  
 V TERRENO VEGETALE m<sup>2</sup> 0.81



PROGRESSIVE TERRENO	-20.00	-14.18	-10.16	-5.45	-2.88		2.02	4.72	6.25				
PARZIALI TERRENO		5.82	4.02	4.71	2.57	4.90	2.70	1.53					
QUOTE TERRENO	190.19	190.19	190.20	191.09	191.59		191.55	190.75	190.51				
PROGRESSIVE PROGETTO						-1.91	-1.41	0.00	1.52	2.02	3.52	4.37	6.02
PARZIALI PROGETTO						0.50	1.41	1.52	0.50	1.50	0.85	1.65	
QUOTE PROGETTO						191.59	191.59	191.57	191.55	191.55	191.68	191.65	190.55

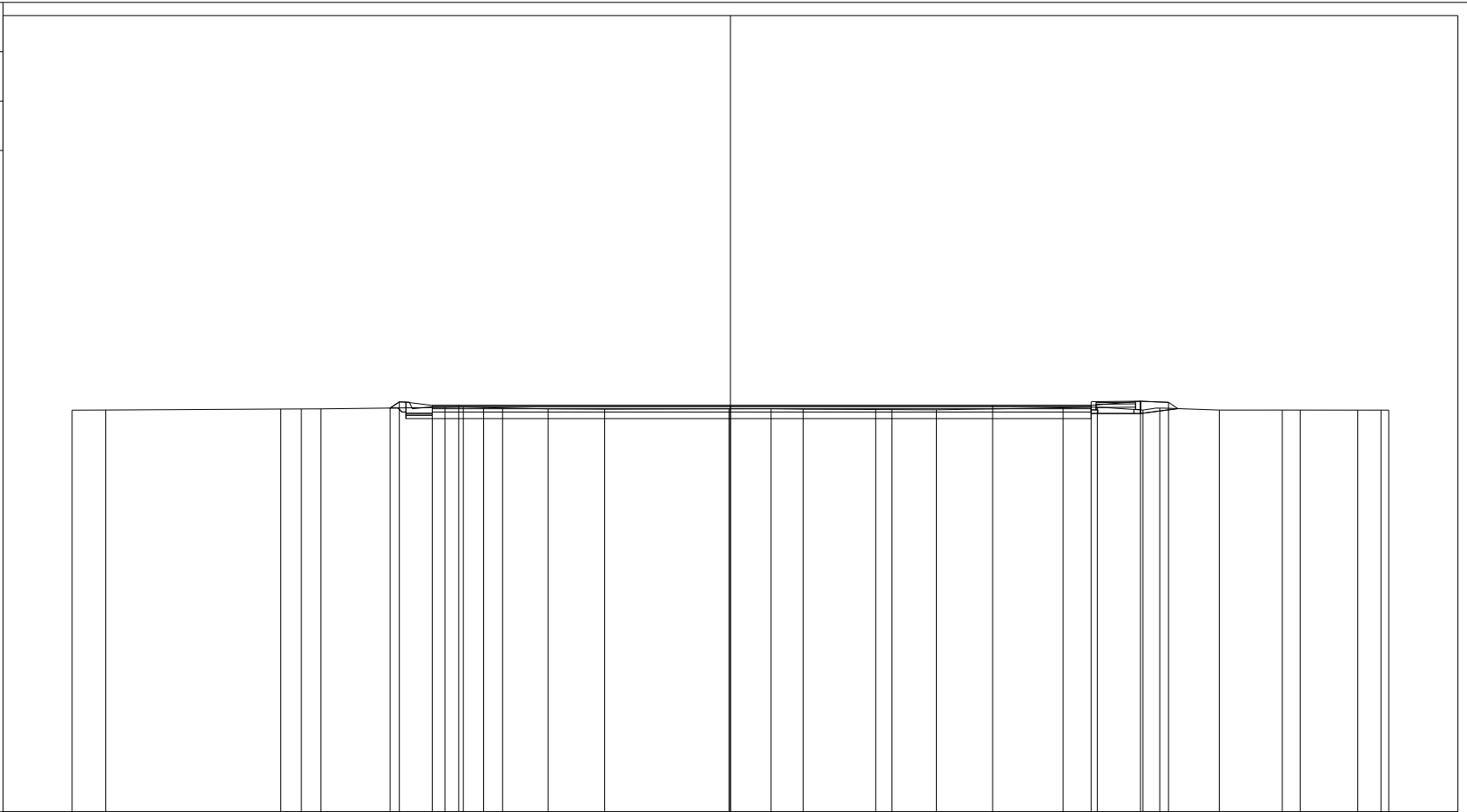
PROFILO	75
SEZIONE	2
PROGRESSIVA	10.00
B RILEVATO	m <sup>2</sup> 0.33
V TERRENO VEGETALE	m <sup>2</sup> 0.74



180  
200  
200

PROGRESSIVE TERRENO	-20.00	-18.69	-18.11	-17.47	-12.15	-11.07	-9.95	-9.27	-6.83	-5.85	-4.64	-3.49	-2.27	-1.70	-0.32	2.54	4.82	6.23		
PARZIALI TERRENO	1.31	0.58	0.64	5.32	1.08	1.12	0.68	2.44	0.98	1.21	1.15	1.22	0.57	1.38	2.86	2.28	1.41			
QUOTE TERRENO	190.07	190.10	190.11	190.13	190.25	190.25	190.24	190.25	190.25	190.26	190.27	190.60	190.72	190.74	190.70	190.67	190.02	190.02		
PROGRESSIVE PROGETTO											-4.39	-3.75	-2.75	-2.21	0.00	2.28	2.78	4.28	5.13	6.16
PARZIALI PROGETTO											0.64	1.00	0.54	2.21	2.28	0.50	1.50	0.85	1.03	
QUOTE PROGETTO											190.34	190.77	190.66	190.66	190.65	190.63	190.63	190.74	190.70	190.02

PROFILO	75
SEZIONE	3
PROGRESSIVA	18.32
V TERRENO VEGETALE	m <sup>2</sup> 0.37



178  
200 200

PROGRESSIVE TERRENO	-20.00	-18.98		-13.66	-13.04	-12.44		-8.67	-8.12	-7.50	-6.92	-5.54	-3.82		-0.04	1.23	2.21		4.41	4.90	6.26		10.11	11.15	12.53	13.04	14.85	16.77	17.31	19.06	19.76	20.00
PARZIALI TERRENO	1.02		5.32	0.62	0.60		3.77	0.55	0.62	0.58	1.38	1.72		3.78	1.27	0.98	2.20		0.49	1.36		3.85	1.04	1.38	0.51	1.81	1.92	0.54	1.75	0.70	0.24	
QUOTE TERRENO	190.21	190.21		190.24	190.24	190.25		190.29	190.30	190.29	190.28	190.25	190.24		190.25	190.25	190.24		190.23	190.22	190.22		190.28	190.30	190.21	190.27	190.21	190.21	190.21	190.21	190.21	
PROGRESSIVE PROGETTO							-10.34	-10.06	-9.06	-8.25					0.00							7.97		10.96	12.46	13.31						
PARZIALI PROGETTO							0.28	1.00	0.81			8.25					7.97						2.99	1.50	0.85							
QUOTE PROGETTO							190.27	190.46	190.35	190.35					190.35							190.35	190.35	190.48	190.44							

**INNESTO 76**








PROFILO 76

SEZIONE 3

PROGRESSIVA 16.84

A SCAVO m<sup>2</sup> 0.95  
 B RILEVATO m<sup>2</sup> 1.24  
 V TERRENO VEGETALE m<sup>2</sup> 0.52  
 e PREPARAZIONE PIANO D m 15.21



177

200 200

PROGRESSIVE TERRENO	-20.00	-19.43	-17.35	-16.10	-11.36	-10.20	-8.24	-7.34	-6.70	-5.96	-5.35	-1.13	0.09	1.34	3.41	4.18	6.62	7.48	8.15	12.42	13.03	15.91	17.78	18.32	19.40	20.00
PARZIALI TERRENO	0.57	2.08	1.25	4.74	1.16	1.96	0.90	0.64	0.74	0.61	4.22	1.22	1.25	2.07	0.77	2.44	0.86	0.67	4.27	0.61	2.88	1.87	0.54	1.08	0.60	
QUOTE TERRENO	189.92	189.92	189.90	189.88	189.84	189.73	189.55	189.46	189.75	189.76	189.75	189.70	189.50	189.57	189.84	189.90	189.93	189.92	189.87	189.92	189.91	189.93	189.94	189.94	189.95	189.95
PROGRESSIVE PROGETTO						-9.76	-9.27	-8.27				0.00					8.39	8.90	9.90	10.12						
PARZIALI PROGETTO						0.49	1.00	8.27			8.27				8.39		0.51	1.00	0.22							
QUOTE PROGETTO						189.69	190.02	189.95				189.96					189.97	189.97	190.04	189.89						