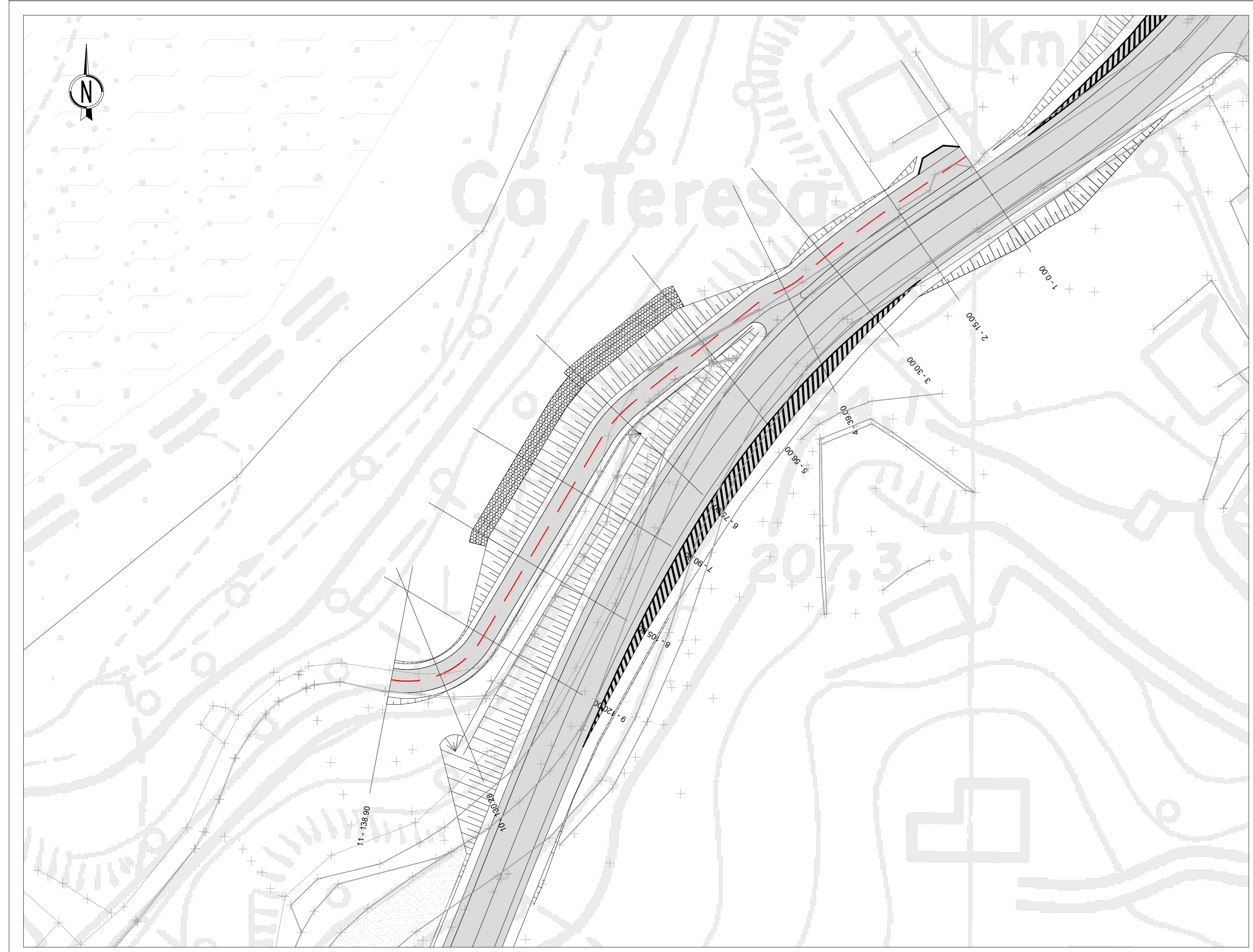
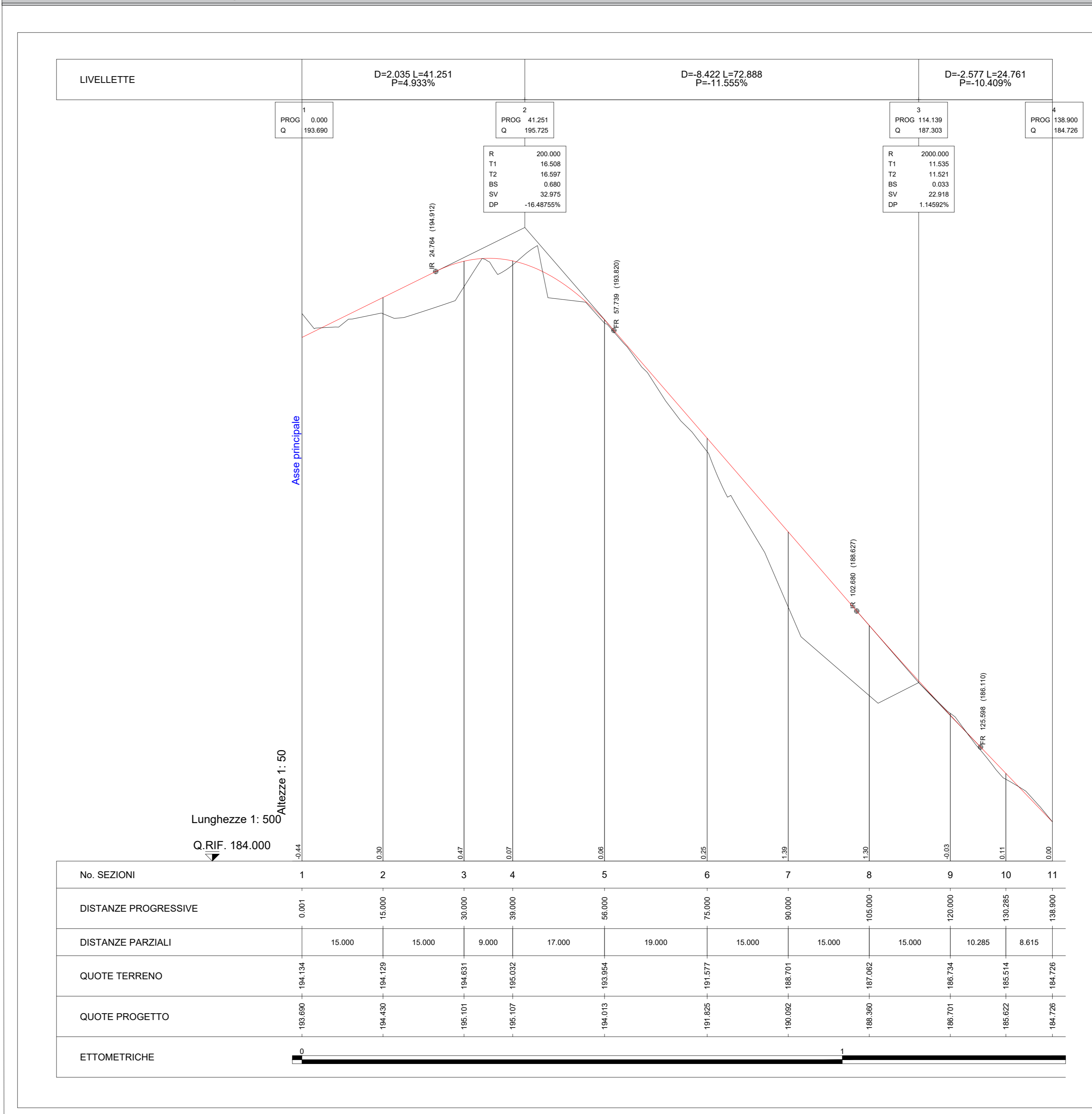


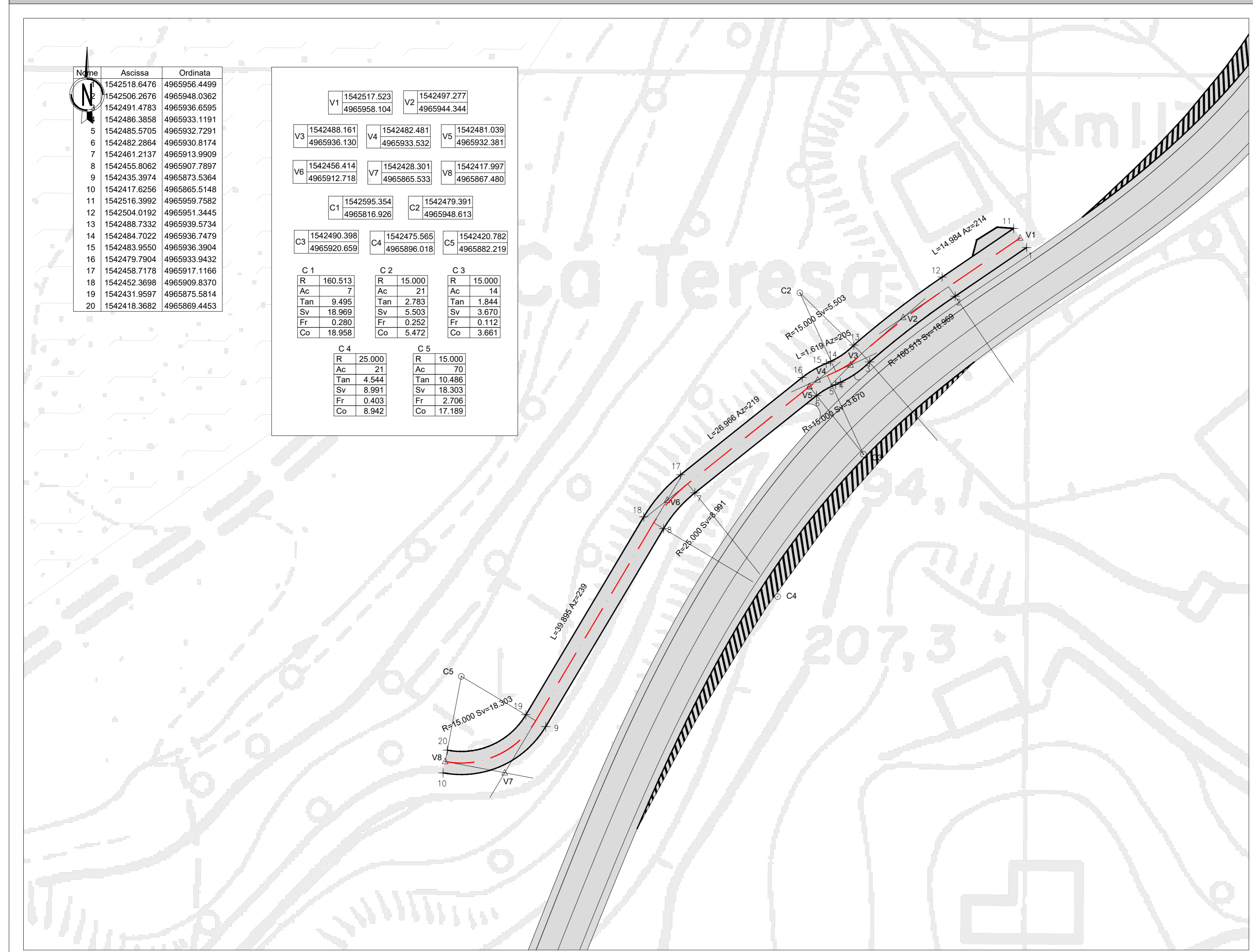
INNESTI 83 e 84 - Planimetria di progetto scala 1:500



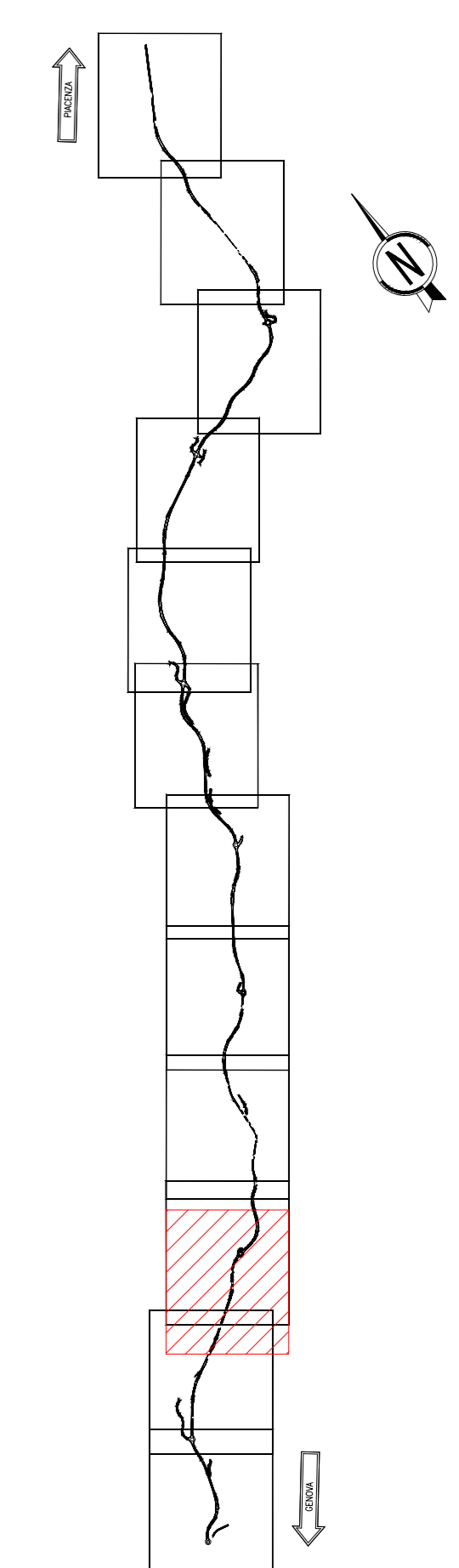
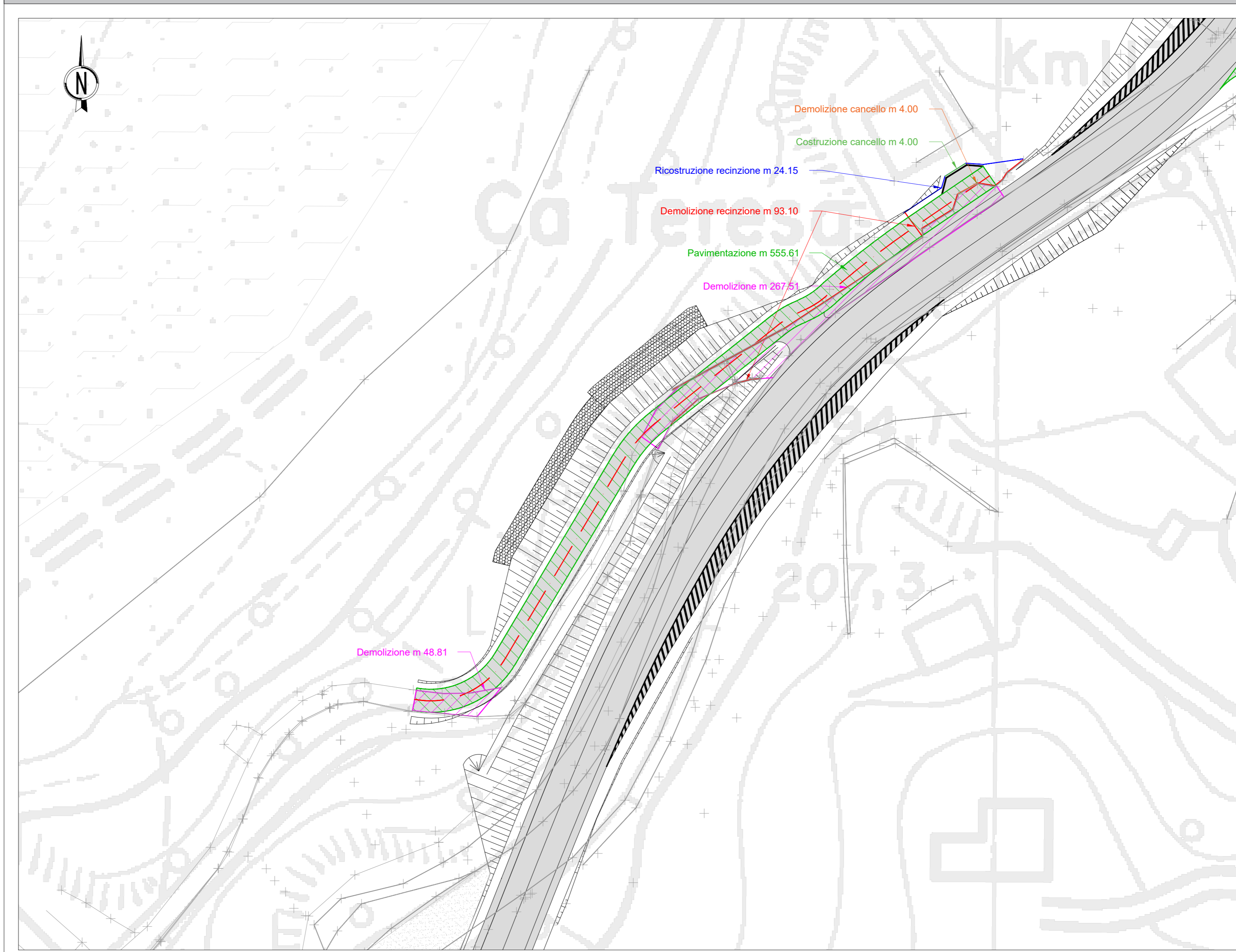
INNESTI 83 e 84 - Profilo di progetto



INNESTI 83 e 84 - Tracciamento scala 1:500



INNESTI 83 e 84 - Planimetria delle demolizioni e ricostruzioni scala 1:500



LEGENDA	
	DEMOLIZIONE
	RICOSTRUZIONE
	DEMOLIZIONE RECINZIONE
	RICOSTRUZIONE RECINZIONE

**Sanas** ANAS S.p.A.  
GRUPPO FS ITALIANE Direzione Progettazione e Realizzazione Lavori

**S.S.45 DELLA VAL DI TREBBIA**  
AMMODERNAMENTO DELLA STRADA STATALE N. 45 DELLA VAL TREBBIA NEL TRATTO CERNUSCA-RIVERGARO

**PROGETTO DEFINITIVO**

PROGETTAZIONE: ANAS DPRM	SUPPORTO ALLA PROGETTAZIONE:
I PROGETTISTI: Ing. Anna SCALAMANDRE Chiara Ing. di Progettazione n. 1051	
IL GEOLOGO: gen. Marco MARTINO Chiara Def. del Lavoro n. 4107	
IL RESPONSABILE DEL SIA: Ing. Laura ROSAM Chiara Def. di Roma n. 67388	
IL COORDINATORE PER LA SICUREZZA IN FASE DI PROGETTAZIONE: gen. E. PANSLA	
VISTO: IL RESPONSABILE DEL PROCEDIMENTO: Ing. Anna Maria ACISAR	
PROTOCOLLO DATA	
	DOTT. GEOL. DANILLO GALLO ING. RENATO DEL PRETE

DC2055		D - PROGETTO STRADALE DC2 - VIABILITÀ DI INNESTO	
Planimetria e profilo di progetto, tracciamento e planimetria delle demolizioni e ricostruzioni - innesti 83 e 84			
CODICE PROGETTO	NOME FILE	REVISIONE	SCALA:
BO0067	DC2055 - S19PS01TRAD01_A.dwg	A	1:500
PROGETTO	LIV. PROJ.	N. PROJ.	CODICE ELAB.
18.01	D	18.01	S19PS01TRAD01
C			
B			
A	EMISSIONE	Aprile 2020	
REV.	DESCRIZIONE	DATA	REDDITO VERIFICATO APPROVATO