








S.S.45 DELLA VAL DI TREBBIA

AMMODERNAMENTO DELLA STRADA STATALE N. 45 DELLA VAL TREBBIA NEL TRATTO CERNUSCA-RIVERGARO

PROGETTO DEFINITIVO

PROGETTAZIONE: ANAS DPRL		SUPPORTO ALLA PROGETTAZIONE:	
I PROGETTISTI: <i>ing. Antonio SCALAMANDRÉ</i> <i>Ordine Ing. di Frosinone n.1063</i>			
IL GEOLOGO: <i>geol. Maurizio MARTINO</i> <i>Ordine Geol. del Lazio ES n.457</i>			 <small>Società designata: GA&M...</small>
IL RESPONSABILE DEL SIA: <i>Ing. Laura TROIANI</i> <i>Ordine Arch. di Roma n.A-31890</i>			 <small>Via Immanuel Kant, 10 - 00192, Roma</small>
IL COORDINATORE PER LA SICUREZZA IN FASE DI PROGETTAZIONE: <i>geom. E PAIELLA</i>		 <small>Società di Ingegneria & Architettura Associata</small>	
VISTO: IL RESPONSABILE DEL PROCEDIMENTO: <i>ing. Anna Maria NOSARI</i>		DOTT. GEOL. DANILO GALLO	ING. RENATO DEL PRETE
PROTOCOLLO	DATA		

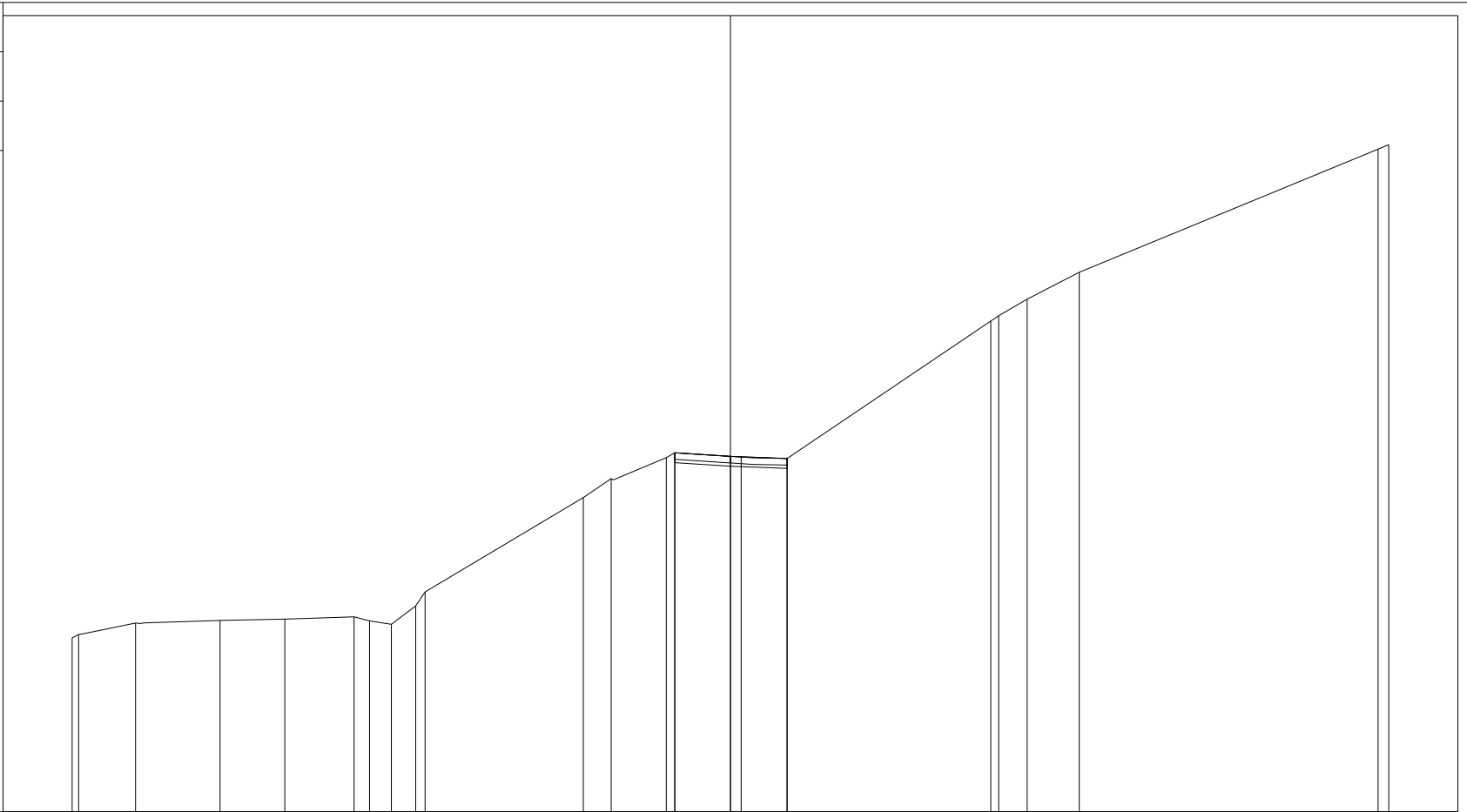
DC2071

D - PROGETTO STRADALE DC2 - VIABILITÀ DI INNESTO SEZIONI TRASVERSALI - INNESTO 96

CODICE PROGETTO		NOME FILE	REVISIONE	SCALA:
PROGETTO	LIV. PROG.	N. PROG.		
BO0067	D	1801	A	1:200
CODICE ELAB.				
S24PS01TRASZ01				

C					
B					
A	EMISSIONE	Aprile 2020			
REV.	DESCRIZIONE	DATA	REDATTO	VERIFICATO	APPROVATO

PROFILO	96
SEZIONE	1
PROGRESSIVA	0.00
A SCAVO	m ² 0.08
e PREPARAZIONE PIANO D	m 3.41



PROGRESSIVE TERRENO	214.29	214.39	214.74	214.82	214.86	214.93	214.80	214.70	215.26	215.68	218.55	219.13	219.76	219.91	219.78	219.74	223.91	224.08	224.58	225.40	229.14	229.28	
PARZIALI TERRENO	0.20	1.73	2.56	1.97	2.11	0.47	0.66	0.74	0.28	4.81	0.85	1.67	0.26	2.02	1.39	6.19	0.24	0.86	1.59	9.08	0.32	19.68	20.00
QUOTE TERRENO	-20.00	-19.80	-18.07	-15.51	-13.54	-11.43	-10.96	-10.30	-9.56	-9.28	-4.47	-3.62	-1.95	-1.69	0.33	1.72	7.91	8.15	9.01	10.60	19.68	20.00	
PROGRESSIVE PROGETTO													-1.69	0.00	1.72								
PARZIALI PROGETTO													1.69	1.72									
QUOTE PROGETTO													219.91	219.80	219.74								

PROFILO 96

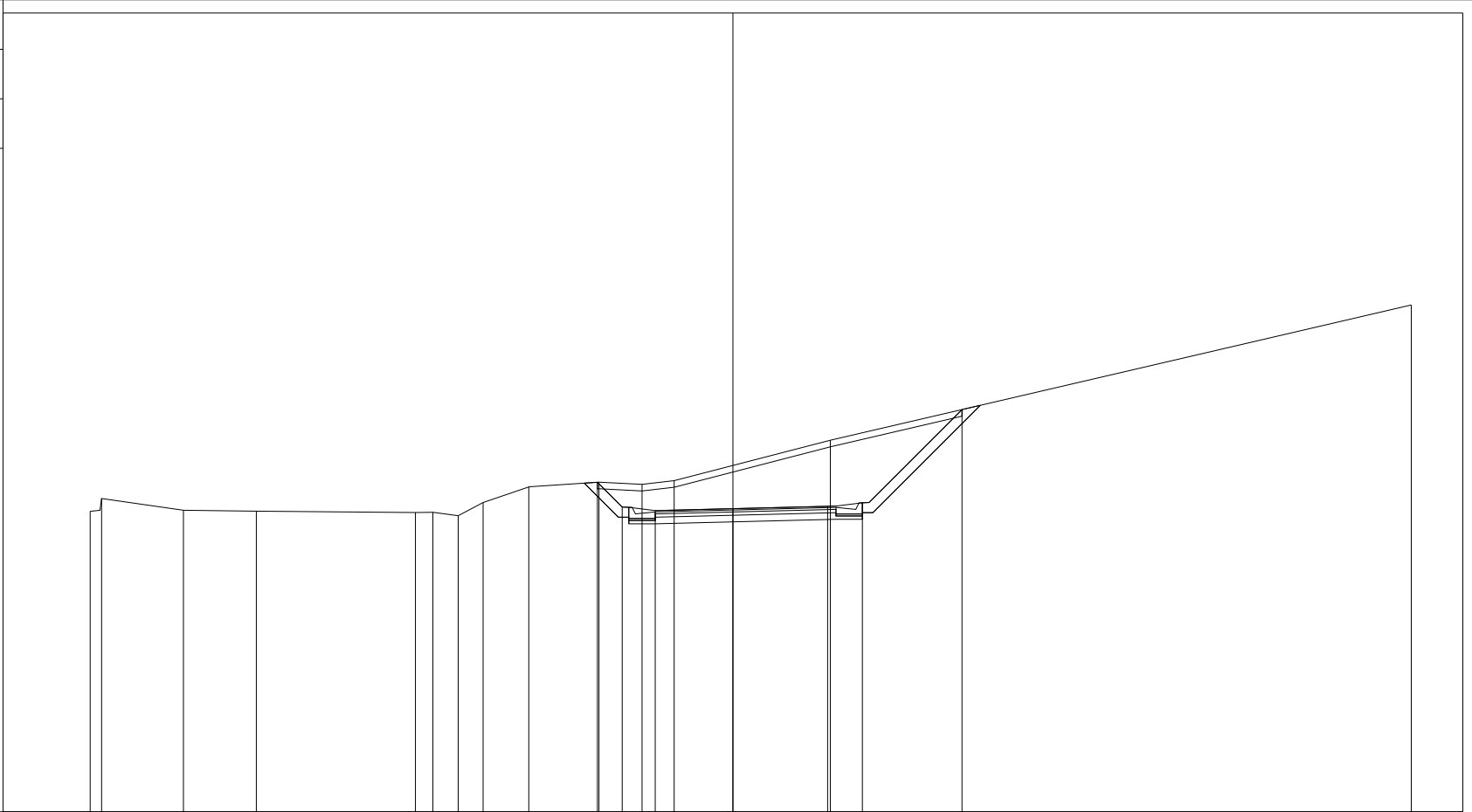
SEZIONE 3

PROGRESSIVA 29.99

A SCAVO m² 16.38
 V TERRENO VEGETALE m² 1.83
 j SCOTICO m 11.04

205

200 200



PROGRESSIVE TERRENO	-19.46	-19.12	-16.64	-14.43	-9.61	-9.08	-8.32	-7.56	-6.18	-4.06	-2.75	-1.78	2.95	20.54		
PARZIALI TERRENO	0.34	2.48	2.21	4.82	0.53	0.76	0.76	1.38	2.12	1.31	0.97	4.73	17.59			
QUOTE TERRENO	214.10	214.49	214.13	214.11	214.07	214.07	213.97	214.37	214.84	214.99	214.92	215.03	216.26	220.35		
PROGRESSIVE PROGETTO										-4.10	-3.35	-2.35	0.00	2.87	3.92	6.94
PARZIALI PROGETTO										0.75	1.00	2.35	2.87	1.05	3.02	
QUOTE PROGETTO										214.98	214.23	214.12	214.18	214.25	214.36	217.18

