

Nome	Ascissa	Ordinata
1	1545214.0747	4970096.9114
2	1545216.7090	4970091.1775
3	1545221.9502	4970088.1925
4	1545224.8028	4970088.4921
5	1545222.3670	4970072.7884
6	1545221.6955	4970076.1004
7	1545225.2469	4970082.1104
8	1545232.3421	4970084.3312
9	1545299.7883	4970141.2571
10	1545300.6418	4970139.0423
11	1545299.9001	4970134.0333
12	1545296.6910	4970129.9139
13	1545307.1158	4970125.5538
14	1545300.3203	4970125.7329

RICUCITURA 2

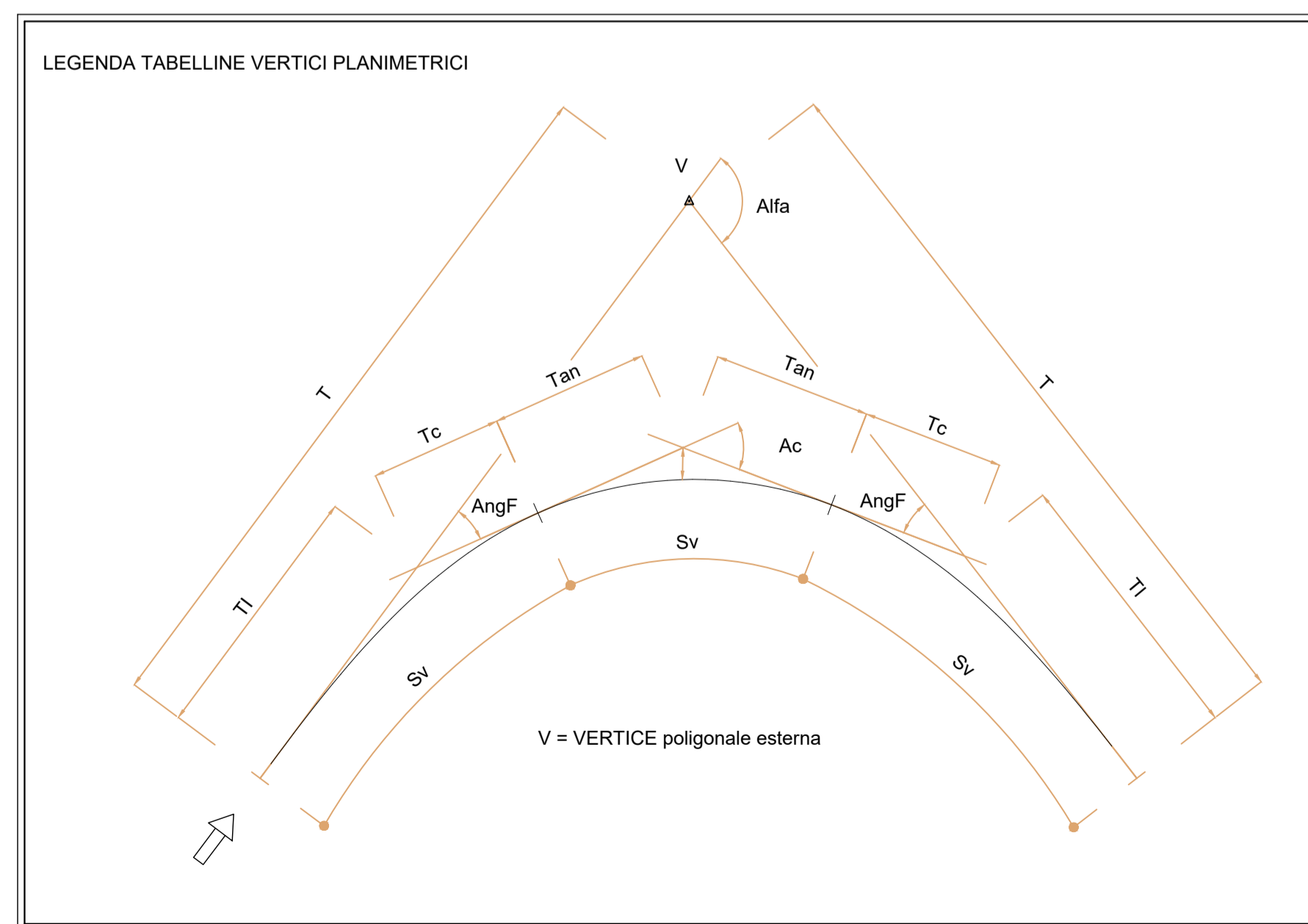
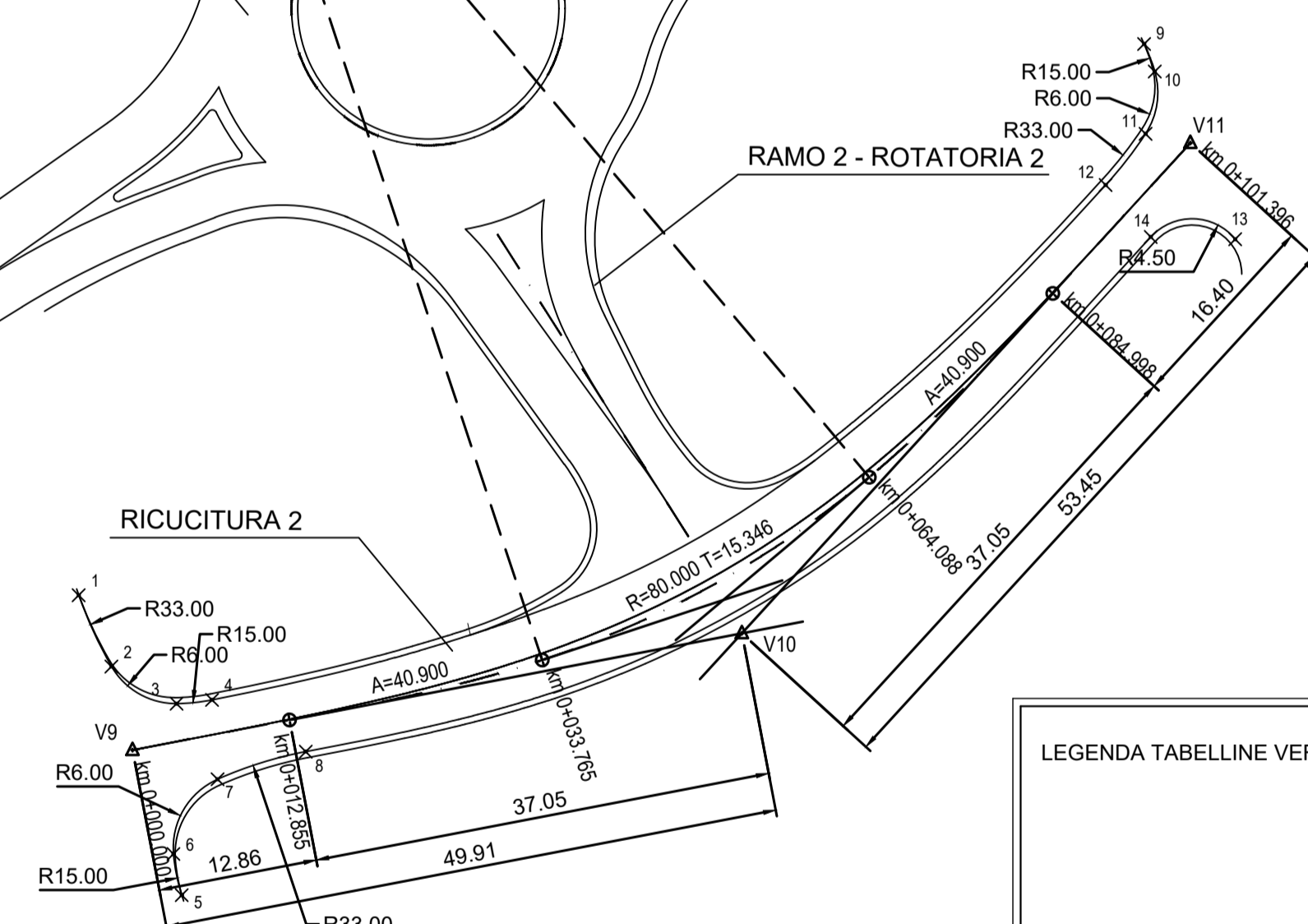
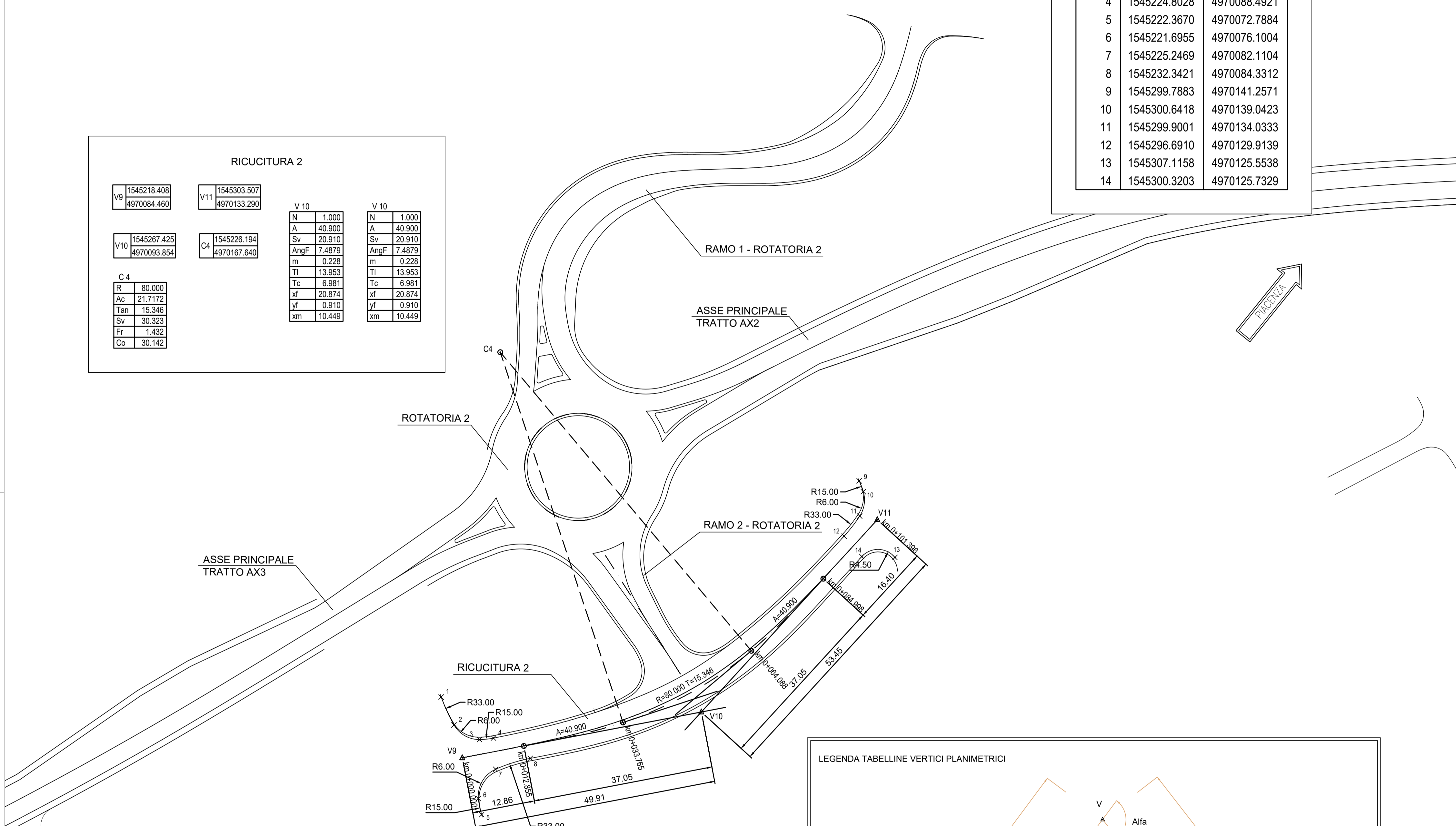
V9	1545218.408 4970084.460
V11	1545303.507 4970133.290

V10	1545267.425 4970093.854
C4	1545226.194 4970167.640

C4	R 80.000
	Ac 21.7172
	Tan 15.346
	Sv 30.323
	Fr 1.432
	Co 30.142

V 10	N 1.000
	A 40.900
	Sv 20.910
	AngF 7.4879
	m 0.228
	Ti 13.953
	Tc 6.981
	xf 20.874
	yf 0.910
	km 10.449

V 10	N 1.000
	A 40.900
	Sv 20.910
	AngF 7.4879
	m 0.228
	Ti 13.953
	Tc 6.981
	xf 20.874
	yf 0.910
	km 10.449



Sanas ANAS S.p.A.
GRUPPO FS ITALIANE Direzione Progettazione e Realizzazione Lavori

S.S.45 DELLA VAL DI TREBBIA
AMMODERNAMENTO DELLA STRADA STATALE N. 45 DELLA VAL TREBBIA NEL TRATTO CERNUSCA-RIVERGARO

PROGETTO DEFINITIVO

PROGETTAZIONE: ANAS DPRL	SUPPORTO ALLA PROGETTAZIONE:
I PROGETTISTI: Ing. Antonio SCALAMANDRE Ordine Ing. di Firenze n. 1053	
IL GEOLOGO: geol. Maurizio MARTINO Ordine Geol. del Lazio ES n. 457	
IL RESPONSABILE DEL SIA: Ing. Laura TROIANI Ordine Arch. di Roma n. A-31890	
IL COORDINATORE PER LA SICUREZZA IN FASE DI PROGETTAZIONE: geom. E PAIELLA	
VISTO: IL RESPONSABILE DEL PROCEDIMENTO: Ing. Anna Maria NIOSARI	
PROTOCOLLO DATA	
	DOTT. GEOL. DANILLO GALLO ING. RENATO DEL PRETE

DC3202		D - PROGETTO STRADALE	
		DC - VIABILITÀ DI RICUCITURA E DI INNESTO	
		DC3-2 - RICUCITURA 2	
		PLANIMETRIA DI TRACCIAMENTO	
CODICE PROGETTO	NOME FILE	REVISIONE	SCALA:
PROGETTO	DC3202 - S26PS00TRAPT01_A.dwg		
LIV. PROG.	N. PROG.		
BO0067	1801		
CODICE ELAB.	S26PS00TRAPT01		
	A		1:500
C			
B			
A	EMISSIONE	Aprile 2020	
REV.	DESCRIZIONE	DATA	REDATTO VERIFICATO APPROVATO