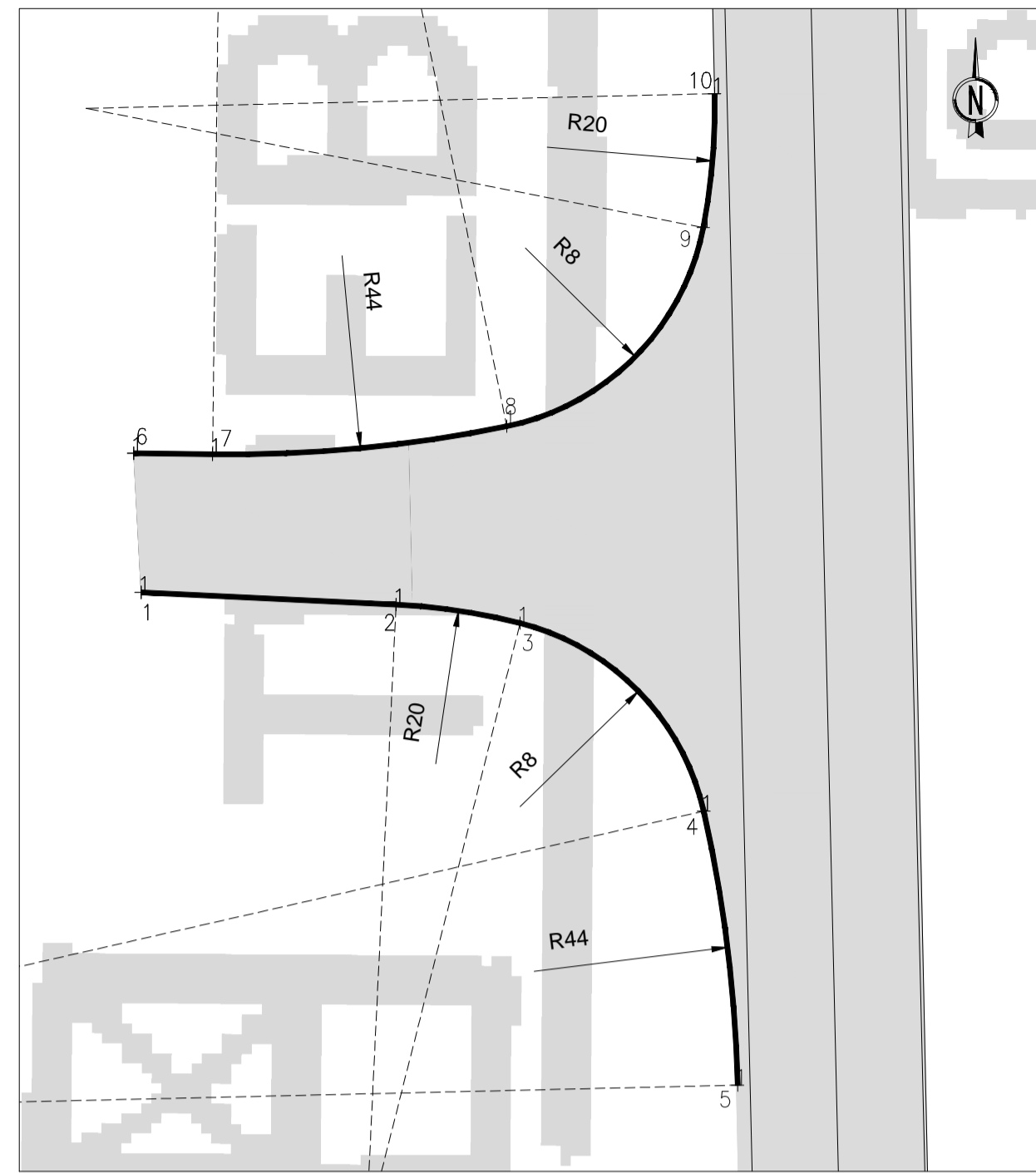
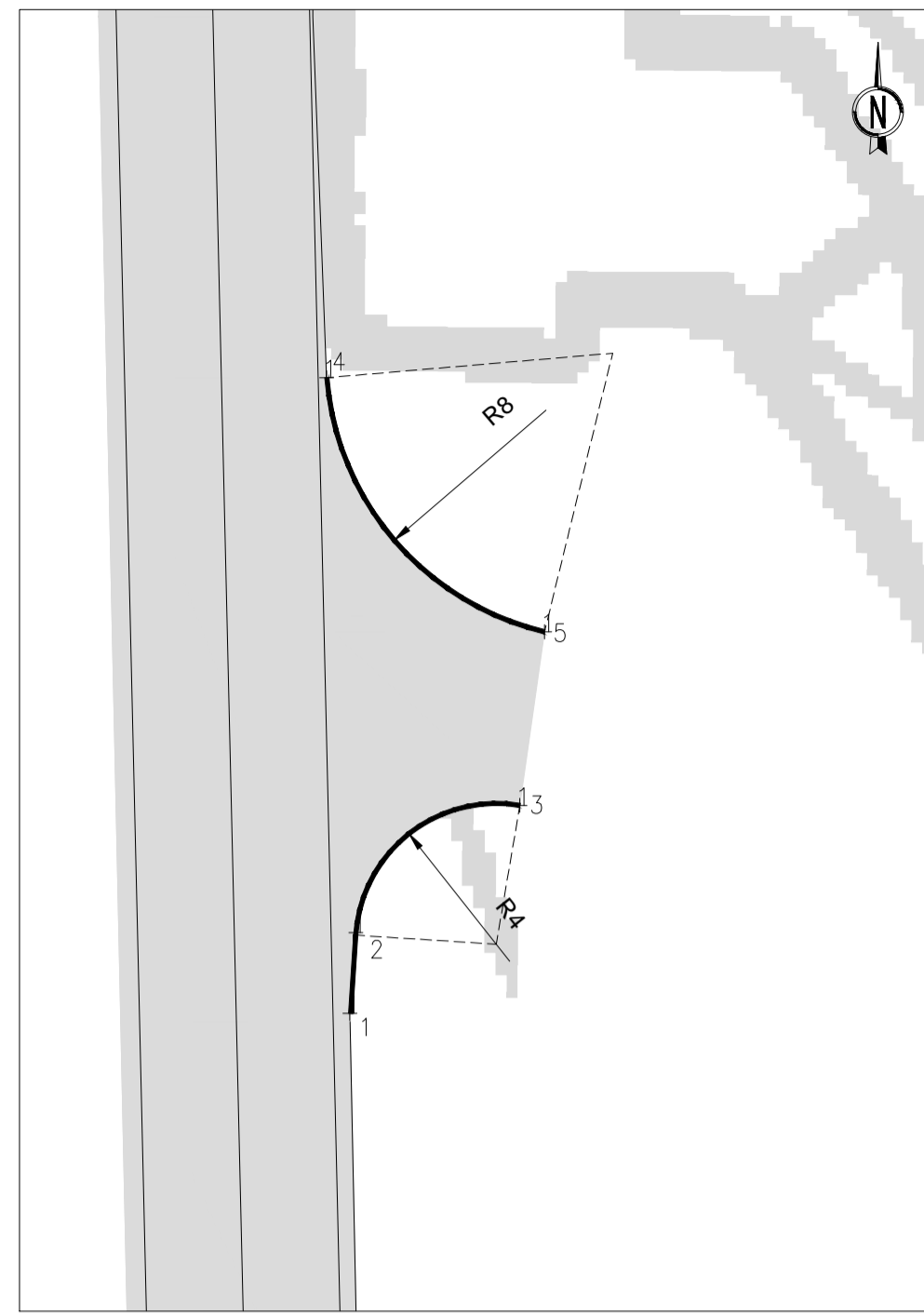


INNESTO 13 - Tracciamento scala 1:200



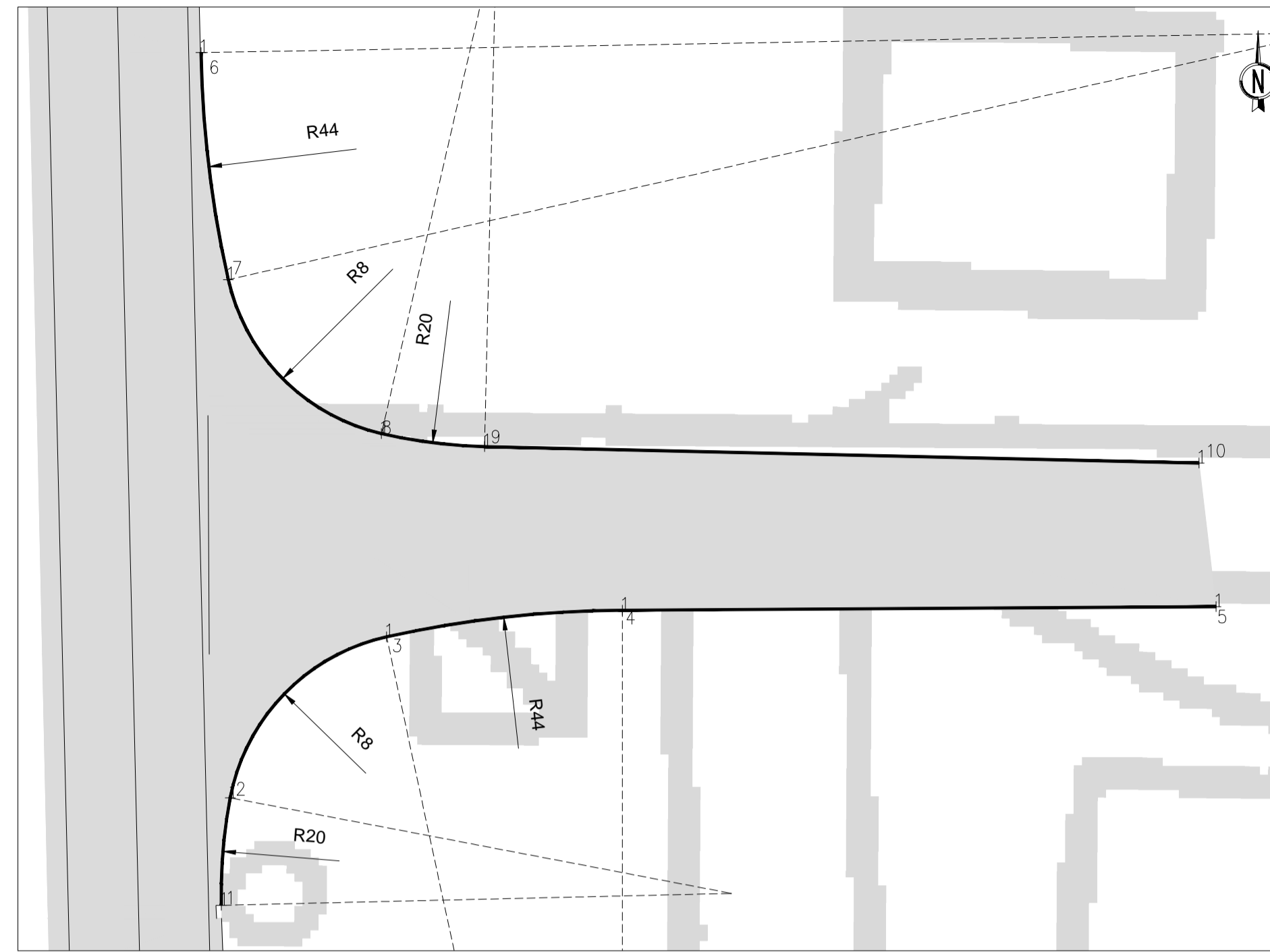
Nome	Ascissa	Ordinata
1	1546274.3993	4971289.4463
2	1546282.5119	4971289.0579
3	1546286.4601	4971288.4701
4	1546292.2997	4971282.4856
5	1546293.3797	4971273.7706
6	1546274.1613	4971293.8738
7	1546276.6734	4971293.8393
8	1546286.0355	4971294.7299
9	1546292.2859	4971301.0502
10	1546292.6434	4971305.3099

INNESTO 14 - Tracciamento scala 1:200

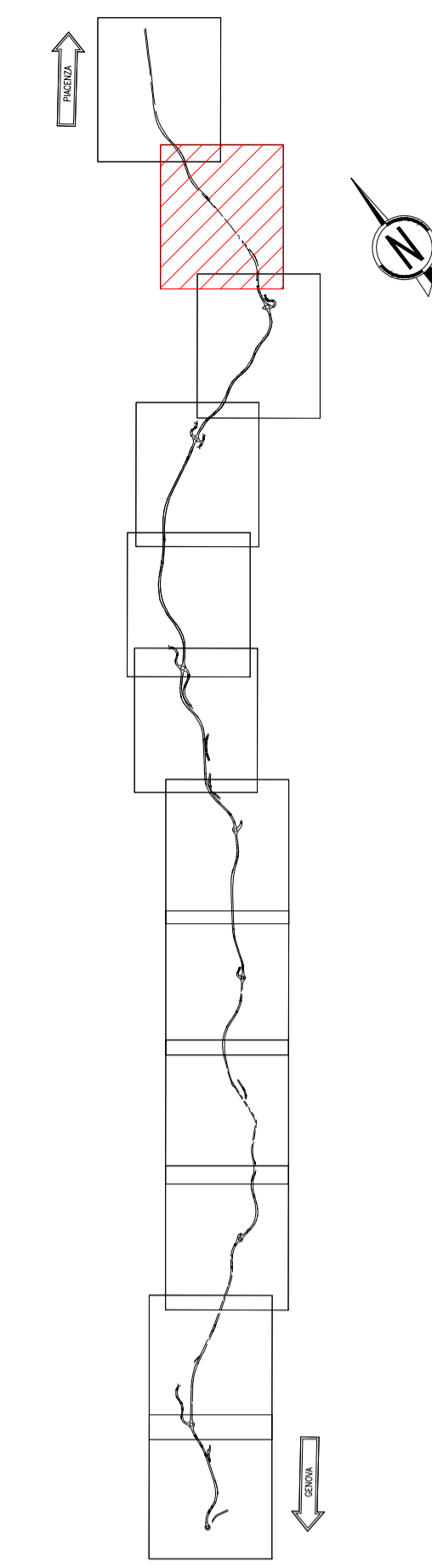


Nome	Ascissa	Ordinata
1	1546301.3055	4971207.1466
2	1546301.4769	4971209.4373
3	1546306.1377	4971213.0572
4	1546300.6441	4971225.2106
5	1546306.8378	4971217.9907

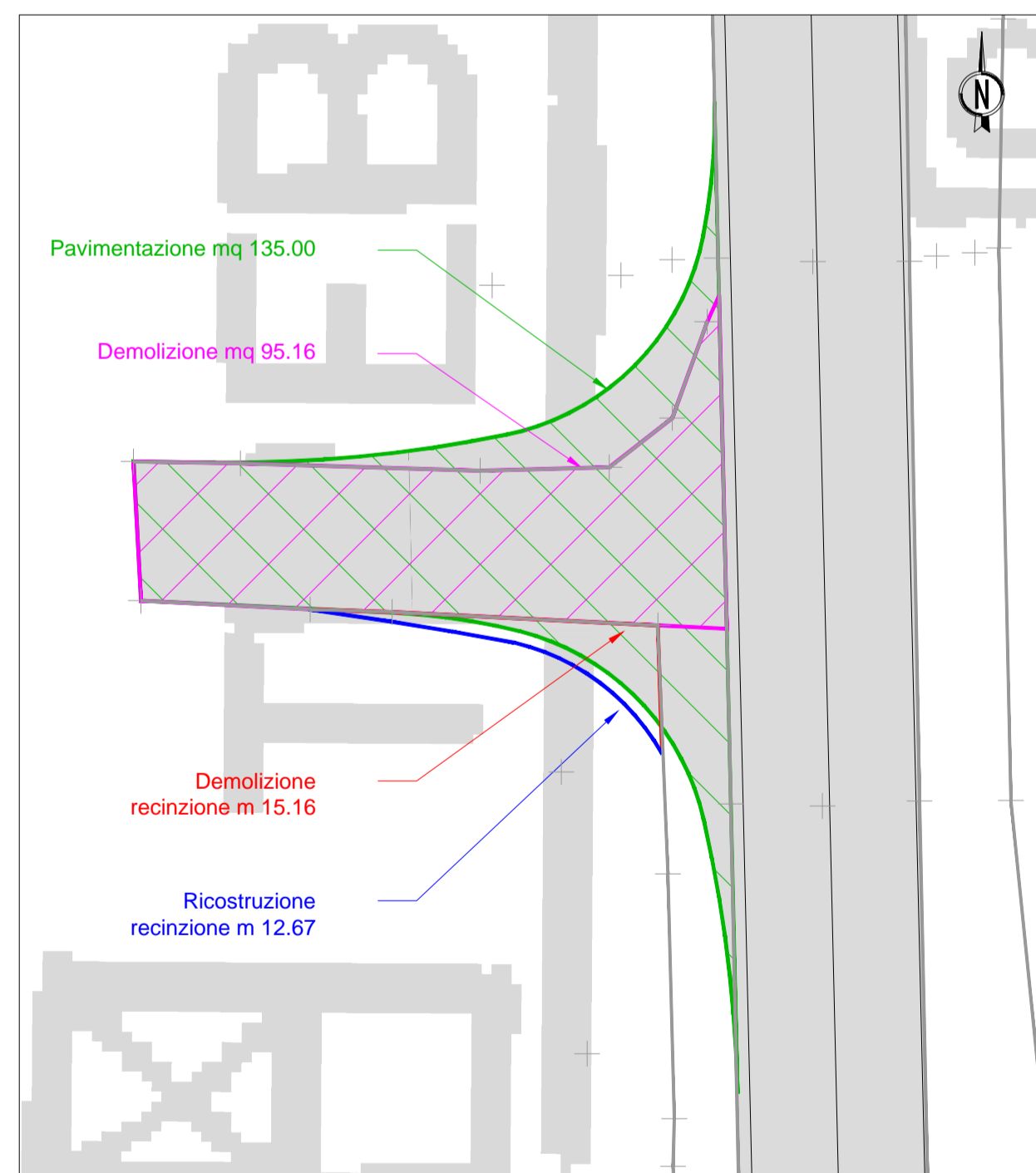
INNESTO 16 - Tracciamento scala 1:200



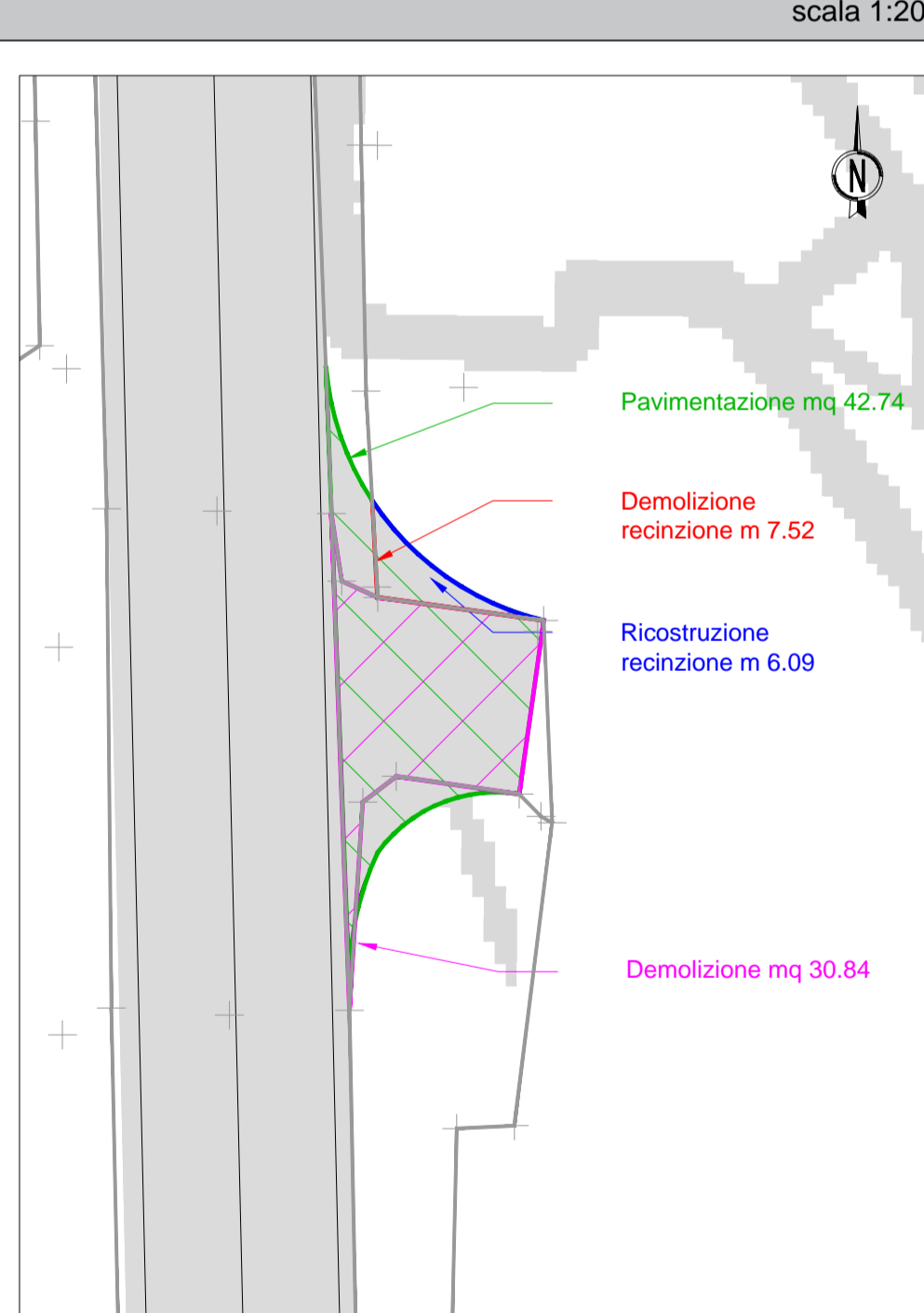
Nome	Ascissa	Ordinata
1	1546305.0468	4971047.8803
2	1546305.3954	4971052.0934
3	1546311.5243	4971058.4057
4	1546320.7665	4971059.4453
5	1546344.0343	4971059.5879
6	1546304.2501	4971081.3029
7	1546305.3198	4971072.4041
8	1546312.0361	4971067.1200
9	1546315.3654	4971065.8602
10	1546343.3677	4971065.2157



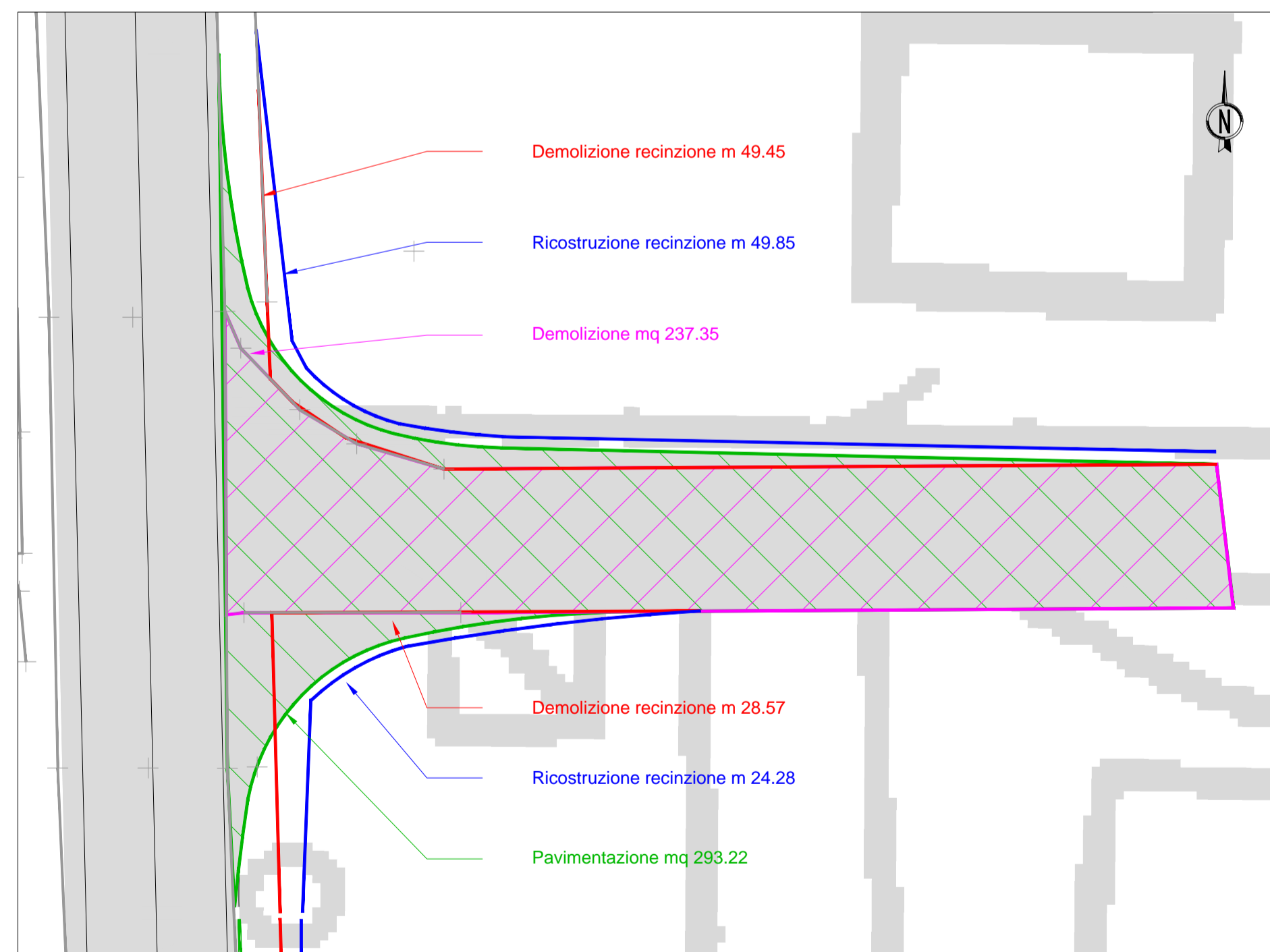
INNESTO 13 - Planimetria demolizione e ricostruzione scala 1:200



INNESTO 14 - Planimetria demolizione e ricostruzione scala 1:200



INNESTO 16 - Planimetria demolizione e ricostruzione scala 1:200



LEGENDA	
	DEMOLIZIONE
	RICOSTRUZIONE
	DEMOLIZIONE RECINZIONE
	RICOSTRUZIONE RECINZIONE

Sanas ANAS S.p.A.
GRUPPO FS ITALIANE Direzione Progettazione e Realizzazione Lavori

S.S.45 DELLA VAL DI TREBBIA
AMMODERNAMENTO DELLA STRADA STATALE N. 45 DELLA VAL TREBBIA NEL TRATTO CERNUSCA-RIVERGARO

PROGETTO DEFINITIVO

PROGETTAZIONE: ANAS DPRL	SUPPORTO ALLA PROGETTAZIONE:
I PROGETTISTI: Ing. Antonio SCALAMANDRE Ordine Ing. di Professione n. 1083	
IL GEOLOGO: geol. Maurizio MARTINO Ordine Geol. del Lazio n. 457	
IL RESPONSABILE DEL SIA: Ing. Laura TROIANI Ordine Arch. di Roma n. A-31890	
IL COORDINATORE PER LA SICUREZZA IN FASE DI PROGETTAZIONE: geom. E PAIELLA	
VISTO: IL RESPONSABILE DEL PROCEDIMENTO: Ing. Anna Maria NDSARI	
PROTOCOLLO DATA	DOTT. GEOL. DANILLO GALLO ING. RENATO DEL PRETE

DC4001		D - PROGETTO STRADALE	
DC4001 - DEMOLIZIONI, RICOSTRUZIONI E TRACCIAMENTI INNESTI COMPLANARI		Tracciamento e planimetria delle demolizioni e ricostruzioni - Innesti 13, 14 e 16	
CODICE PROGETTO	NOME FILE	REVISIONE	SCALA:
BO0067	DC4001 - P00PS01TRAPT01_A.dwg	A	-
PROGETTO	CODICE ELAB.		
LIV. PROG.	N. PROG.		
D	1801		
P00PS01TRAPT01			
C			
B			
A	EMISSIONE	Aprile 2020	
REV.	DESCRIZIONE	DATA	REDDATTO VERIFICATO APPROVATO