INNESTO 17 - Tracciamento

scala 1:200

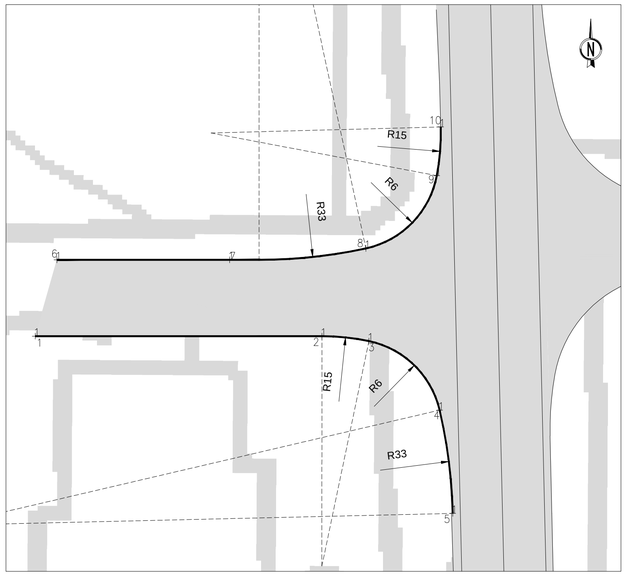

Nome	Ascissa	Ordinata
1	1546272.1362	4971023.0805
2	1546290.8525	4971023.0791
3	1546293.9248	4971022.7608
4	1546298.5380	4971018.2538
5	1546299.3952	4971011.5128
6	1546273.5541	4971028.0648
7	1546284.8254	4971028.6497
8	1546293.7254	4971028.8085
9	1546298.3538	4971033.5602
10	1546298.6088	4971036.7379

INNESTO 18 - Tracciamento

scala 1:200

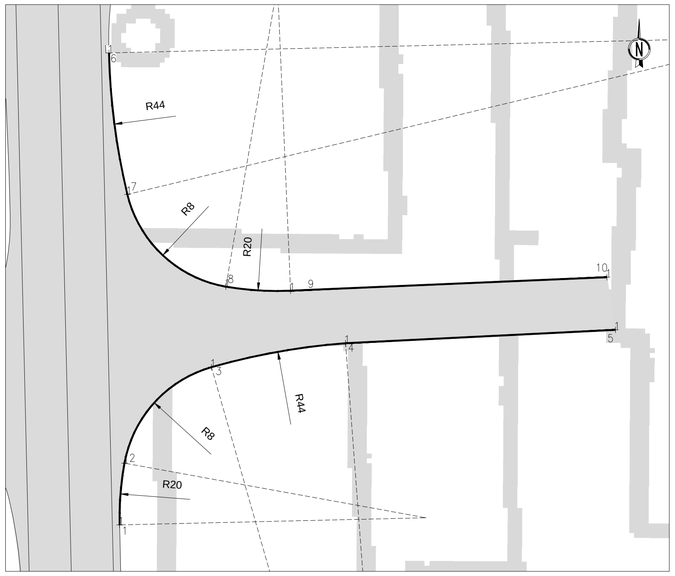

Nome	Ascissa	Ordinata
1	1546305.7555	4971016.5658
2	1546306.0701	4971020.5965
3	1546311.7491	4971026.8644
4	1546320.5055	4971028.4256
5	1546338.1257	4971029.3009
6	1546305.0586	4971047.3733
7	1546306.2600	4971038.1388
8	1546312.6902	4971032.1191
9	1546316.9146	4971031.8507
10	1546337.5709	4971032.7310

INNESTO 19 - Tracciamento

scala 1:200

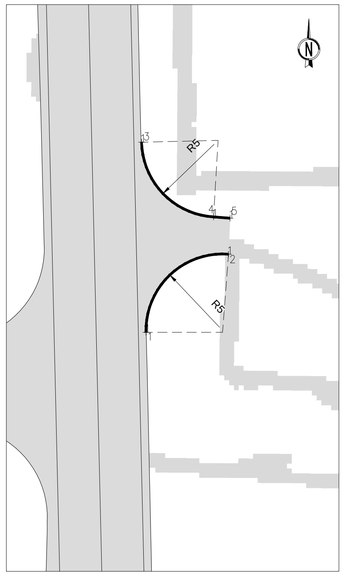

Nome	Ascissa	Ordinata
1	1546306.4171	4970989.1838
2	1546311.8050	4970994.2854
3	1546306.1273	4971001.5952
4	1546310.8255	4970996.7200
5	1546311.9046	4970996.6350

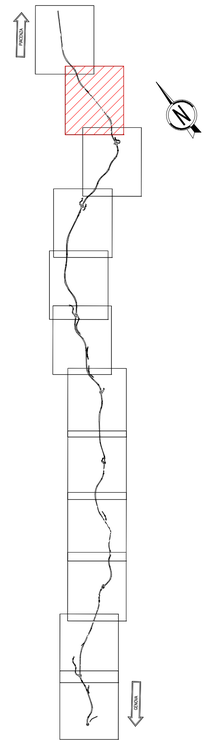

INNESTO 17 - Planimetria demolizione e ricostruzione

scala 1:200

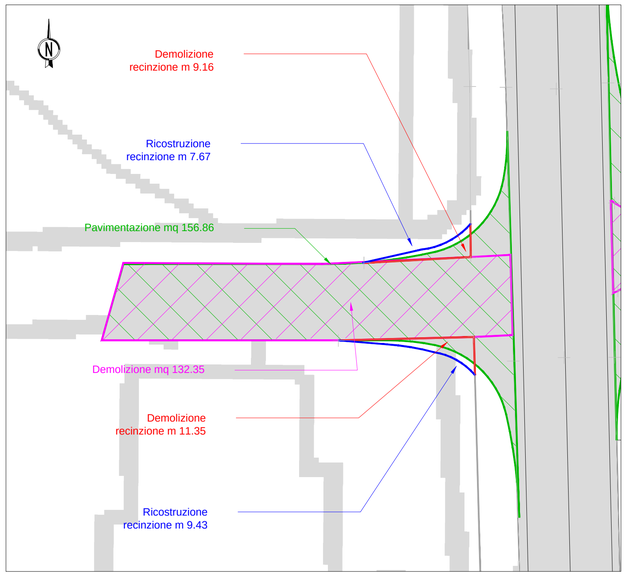

INNESTO 18 - Planimetria demolizione e ricostruzione

scala 1:200

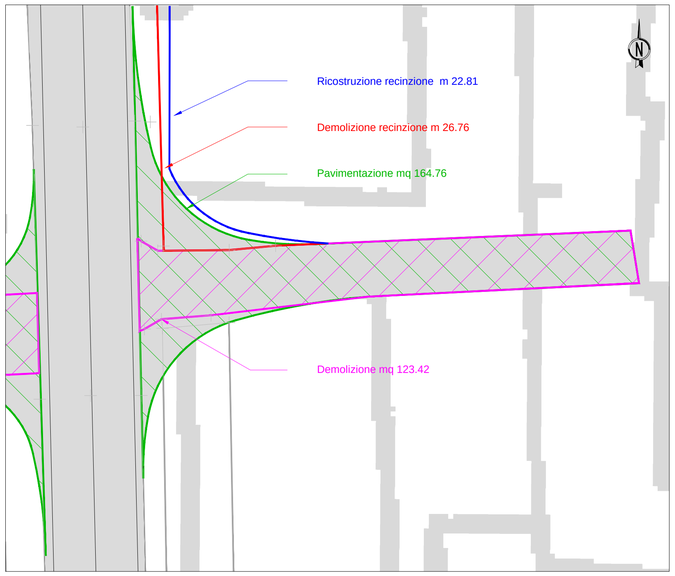

INNESTO 19 - Planimetria demolizione e ricostruzione

scala 1:200

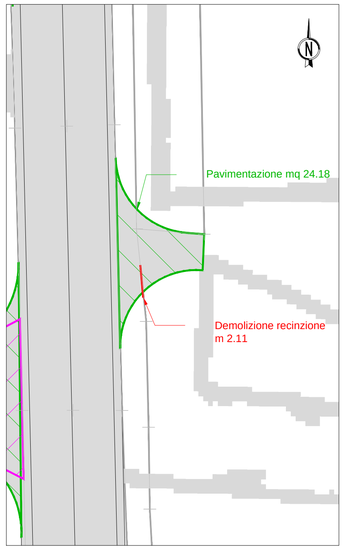

LEGENDA	
	DEMOLIZIONE
	RICOSTRUZIONE
	DEMOLIZIONE RECINZIONE
	RICOSTRUZIONE RECINZIONE

scala 1:200

ANAS S.p.A.

Direzione Progettazione e Realizzazione Lavori

S.S.45 DELLA VAL DI TREBBIA

AMMODERNAMENTO DELLA STRADA STATALE N. 45 DELLA VAL TREBBIA NEL TRATTO CERNUSCA-RIVERGARO

PROGETTO DEFINITIVO

PROGETTAZIONE: ANAS DPRL

SUPPORTO ALLA PROGETTAZIONE:

I PROGETTISTI:
ing. Antonio SCALAMANDRÈ
Ordine Ing. di Frosinone n.1063

IL GEOLOGO:
geol. Maurizio MARTINO
Ordine Geol. del Lazio ES n.457

IL RESPONSABILE DEL SIA:
Ing. Laura TROIANI
Ordine Arch. di Roma n.A-31890

IL COORDINATORE PER LA SICUREZZA IN FASE DI PROGETTAZIONE:
geom. E.PAIELLA

VISTO: IL RESPONSABILE DEL PROCEDIMENTO:
ing. Anna Maria NOSARI

PROTOCOLLO

DATA

STUDIO CORONA

Ingegneria del Territorio s.r.l.

CONSORZIO UNING Società designata GA&M

SETAC Srl Servizi & Engineering Trasporti Ambiente Costruzioni

ARKE' INGEGNERIA S.r.l.

ECOPLAN

E&G Engineering & Graphics S.r.l.

DOTT. GEOL. DANILO GALLO

ING. RENATO DEL PRETE

DC4002

D - PROGETTO STRADALE

DC4 - DEMOLIZIONI, RICOSTRUZIONI E TRACCIAMENTO INNESTI COMPLANARI

Tracciamento e planimetria delle demolizioni e ricostruzioni - Innesti 17, 18 e 19

CODICE PROGETTO			NOME FILE	REVISIONE	SCALA:
PROGETTO	LIV. PROG.	N. PROG.	DC4002 - P00PS01TRAPT02_A.dwg		
BO0067	D	1801	CODICE ELAB. P00PS01TRAPT02	A	-

REV.	DESCRIZIONE	DATA	REDATTO	VERIFICATO	APPROVATO
C					
B					
A	EMISSIONE	Aprile 2020			