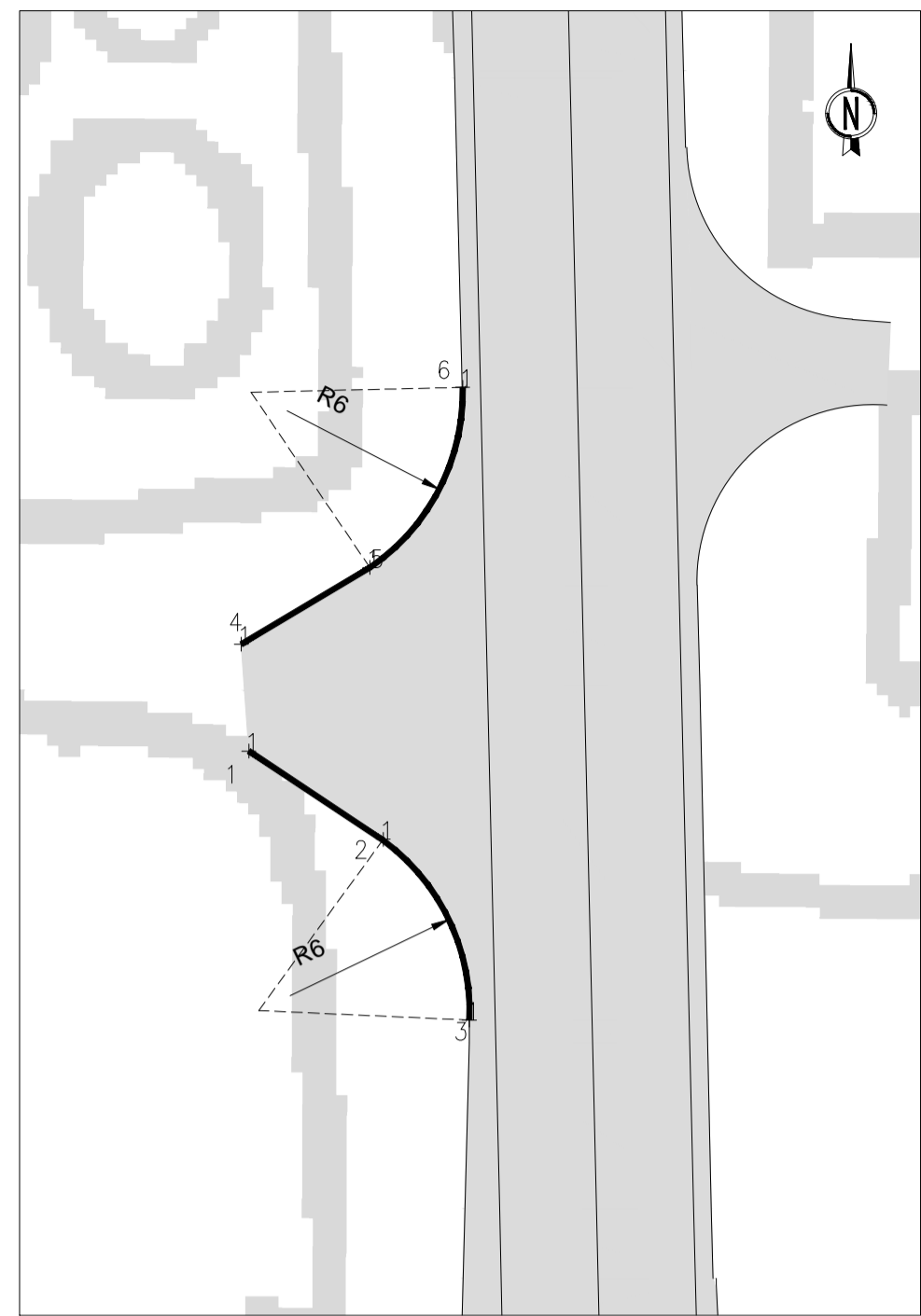
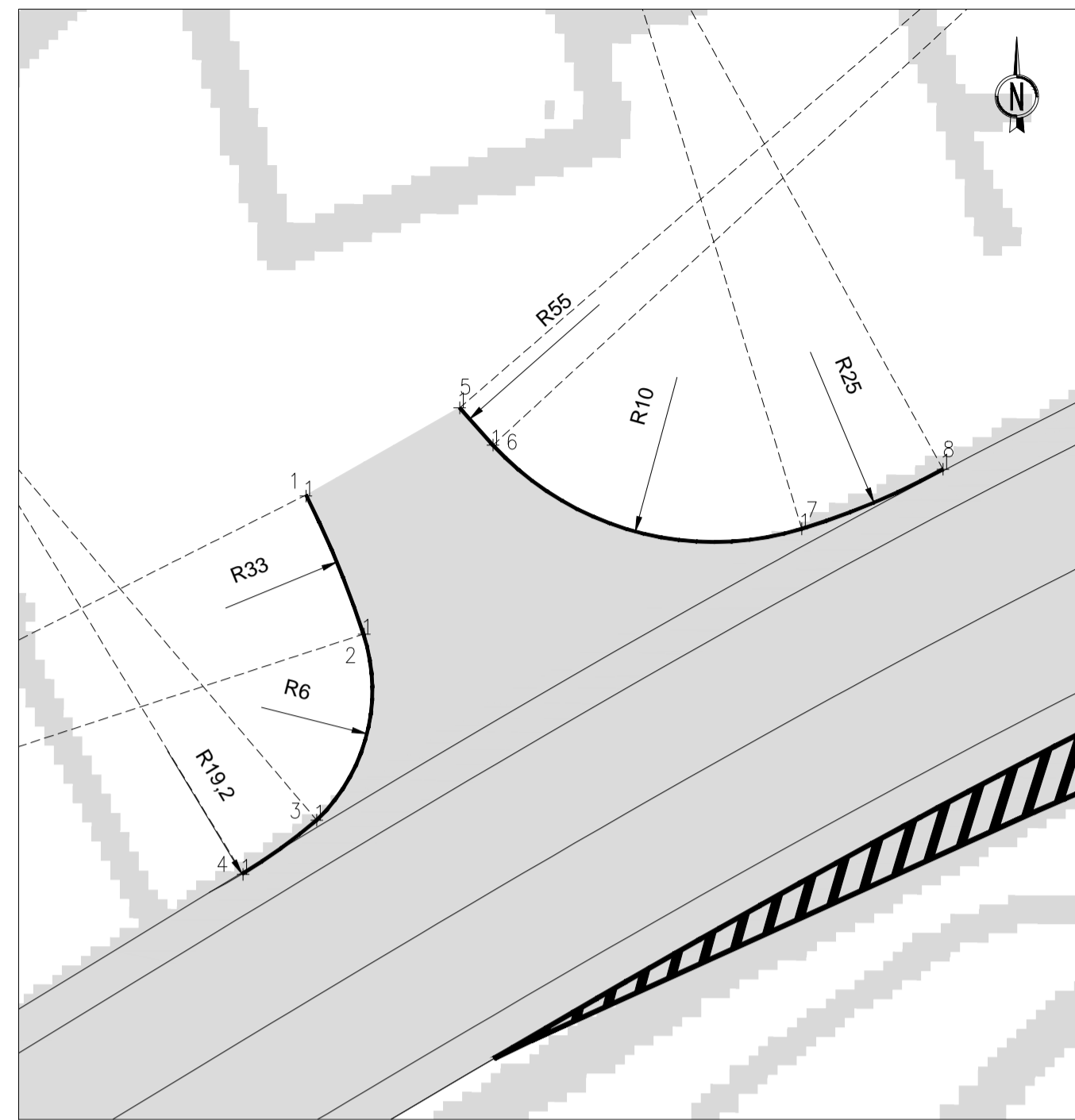


INNESTO 20 - Tracciamento scala 1:200



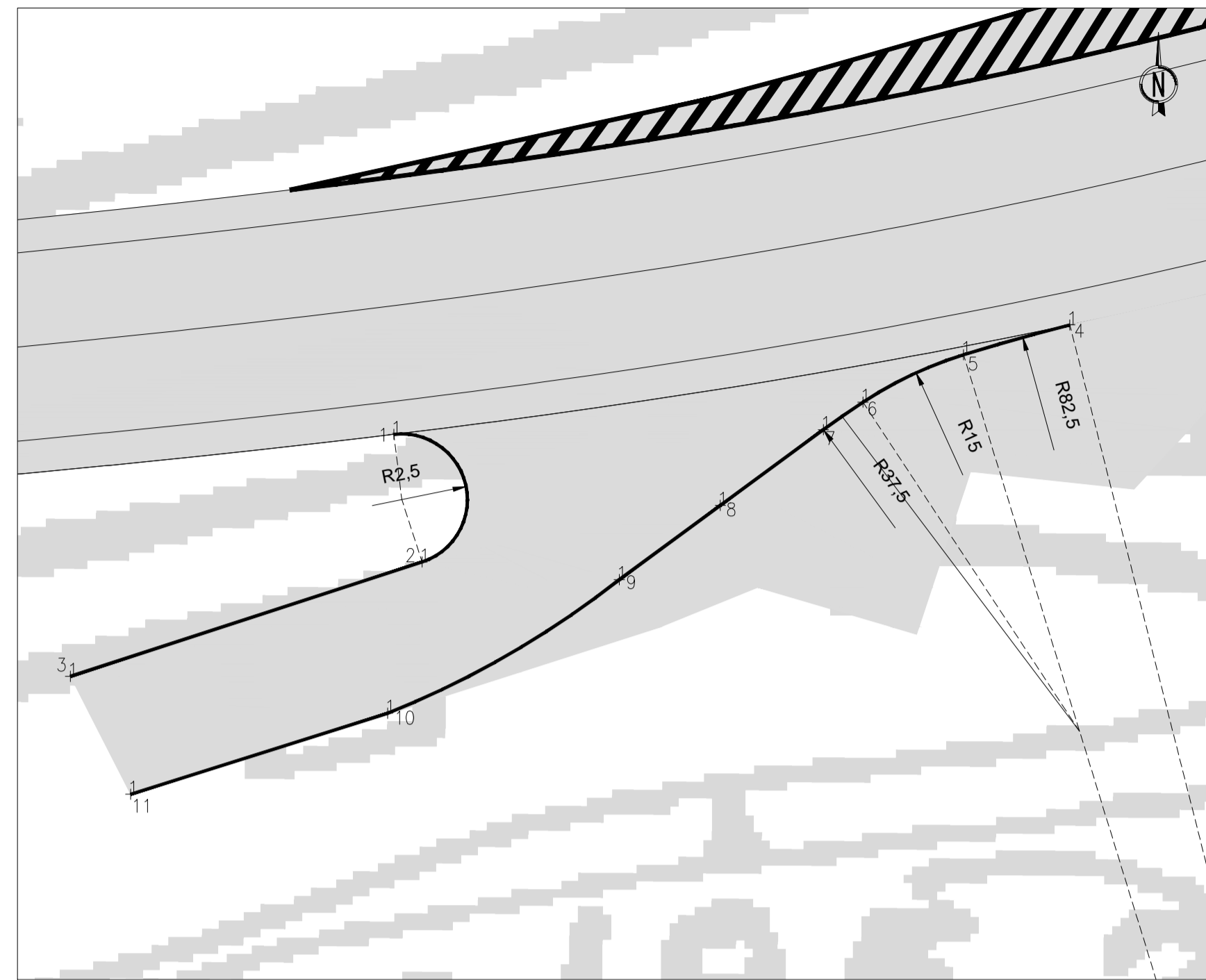
Nome	Ascissa	Ordinata
1	1546293.7224	4970984.4804
2	1546297.5319	4970981.9762
3	1546299.9724	4970976.8529
4	1546293.5081	4970987.5103
5	1546296.4126	4970990.5726
6	1546299.7844	4970994.7926

INNESTO 31 - Tracciamento scala 1:200

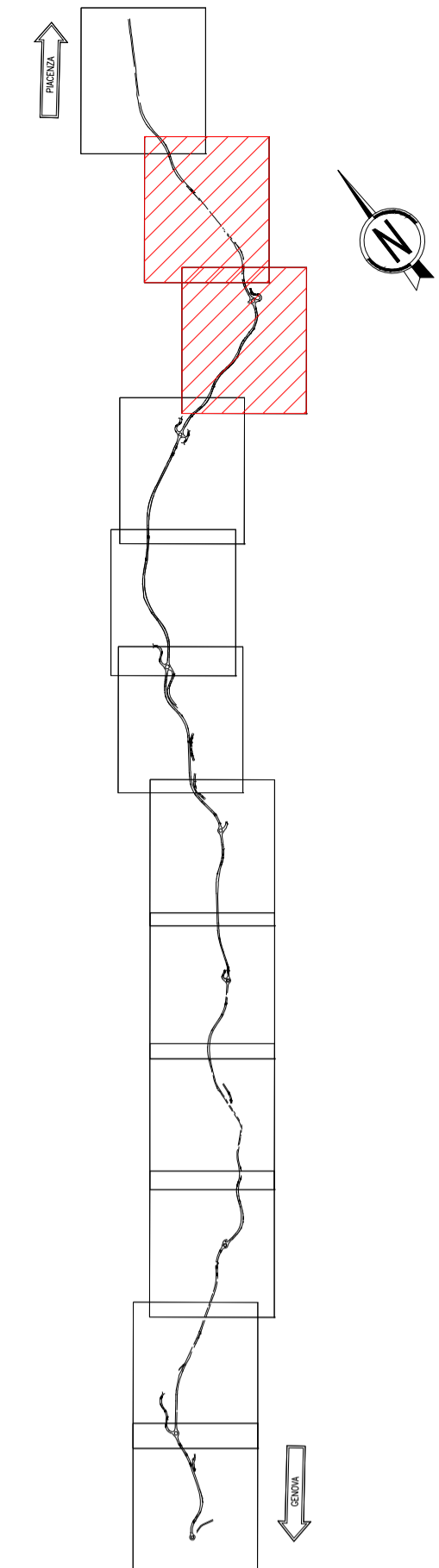


Nome	Ascissa	Ordinata
1	1545902.3602	4970373.3514
2	1545904.8892	4970368.7496
3	1545903.3098	4970362.5544
4	1545900.8548	4970360.7445
5	1545908.0709	4970376.2899
6	1545906.1785	4970375.0493
7	1545919.4675	4970372.2602
8	1545924.1681	4970374.2458

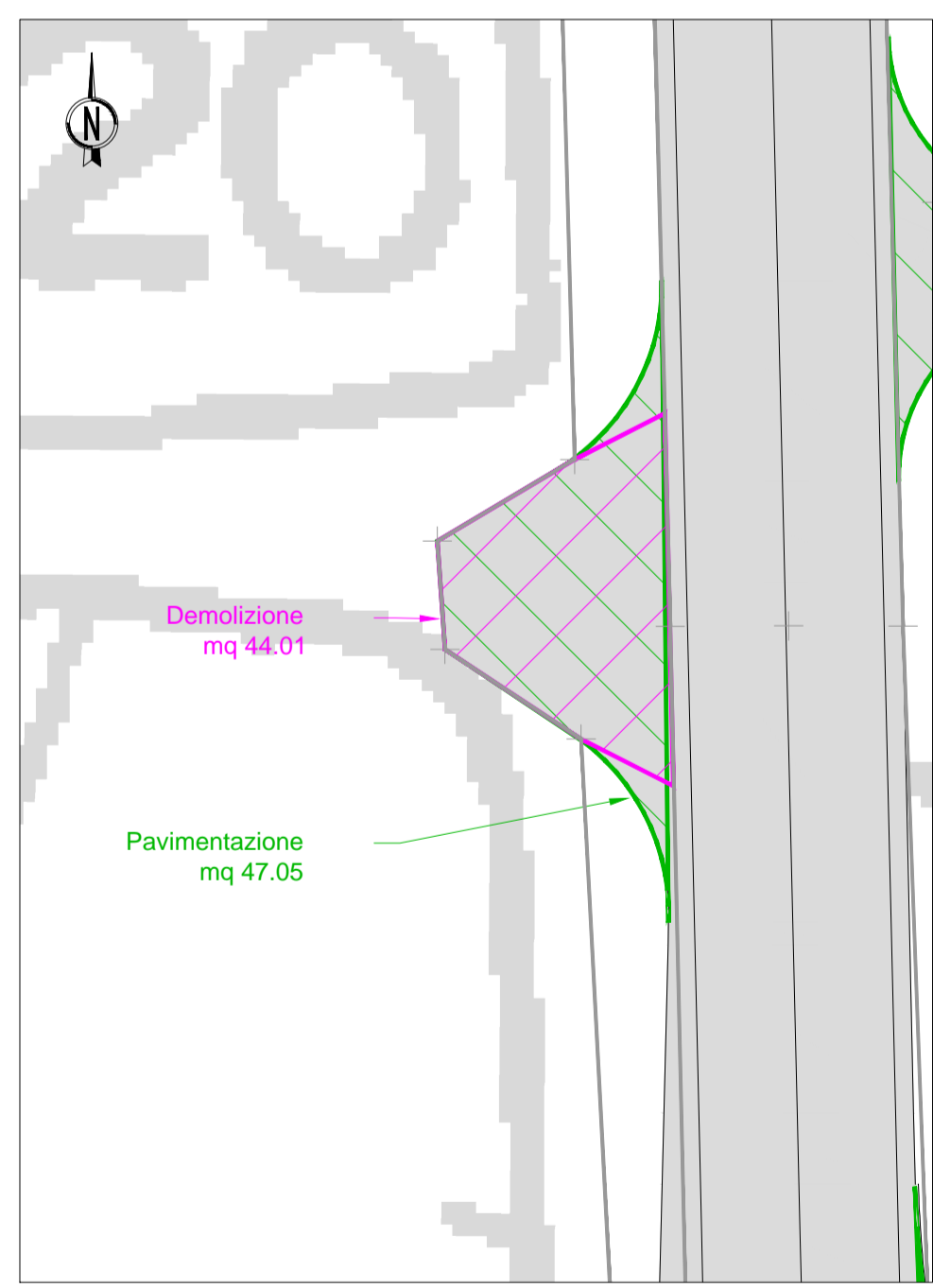
INNESTO 32 - Tracciamento scala 1:200



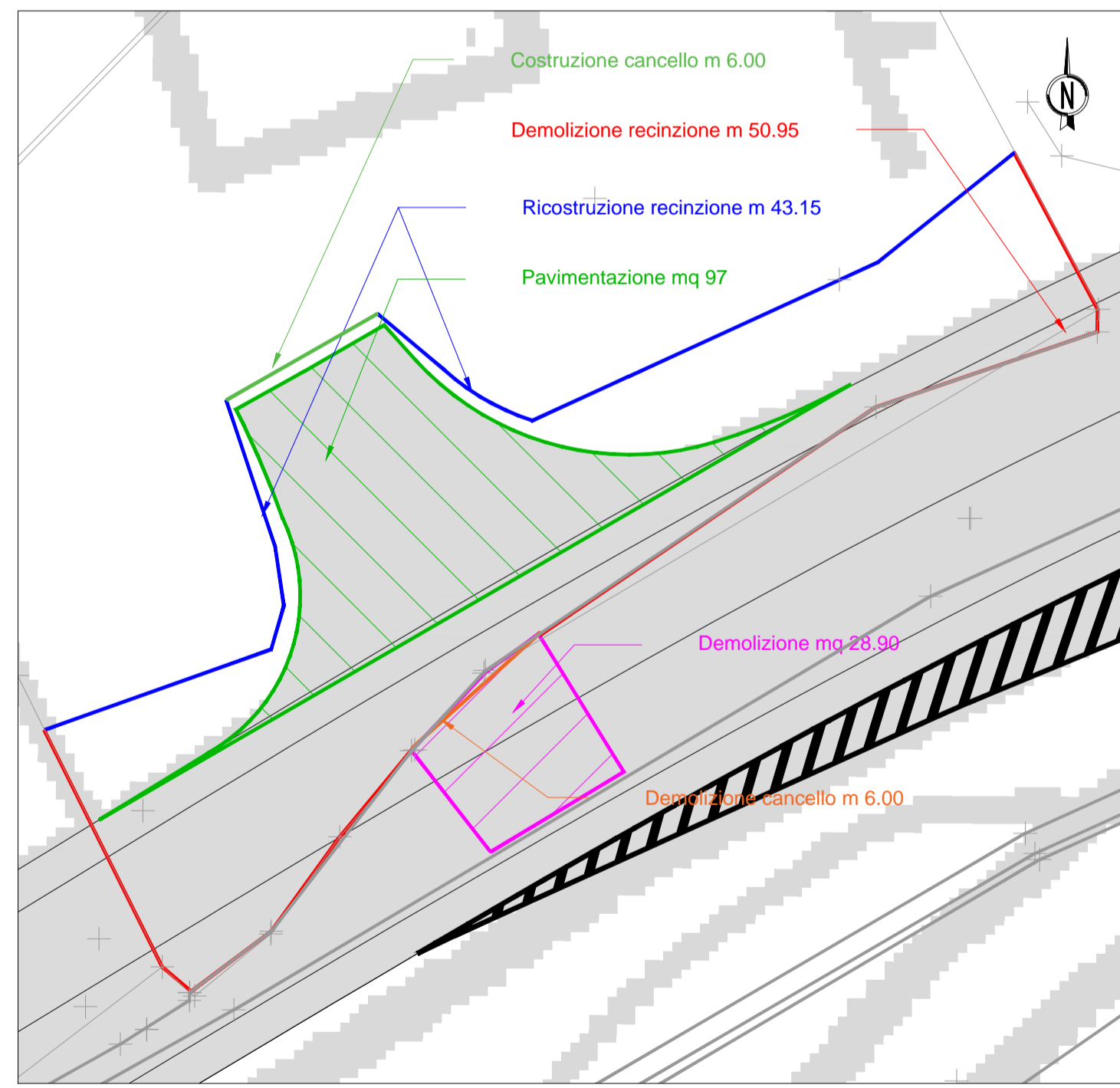
Nome	Ascissa	Ordinata
1	1545786.4022	4970305.1786
2	1545787.4760	4970300.3193
3	1545774.0866	4970295.9671
4	1545612.1428	4970309.3464
5	1545908.0983	4970306.2114
6	1545904.2657	4970306.4053
7	1545802.7563	4970305.3578
8	1545798.8339	4970302.4756
9	1545794.9876	4970299.6492
10	1545786.1622	4970294.5603
11	1545776.3804	4970291.4786



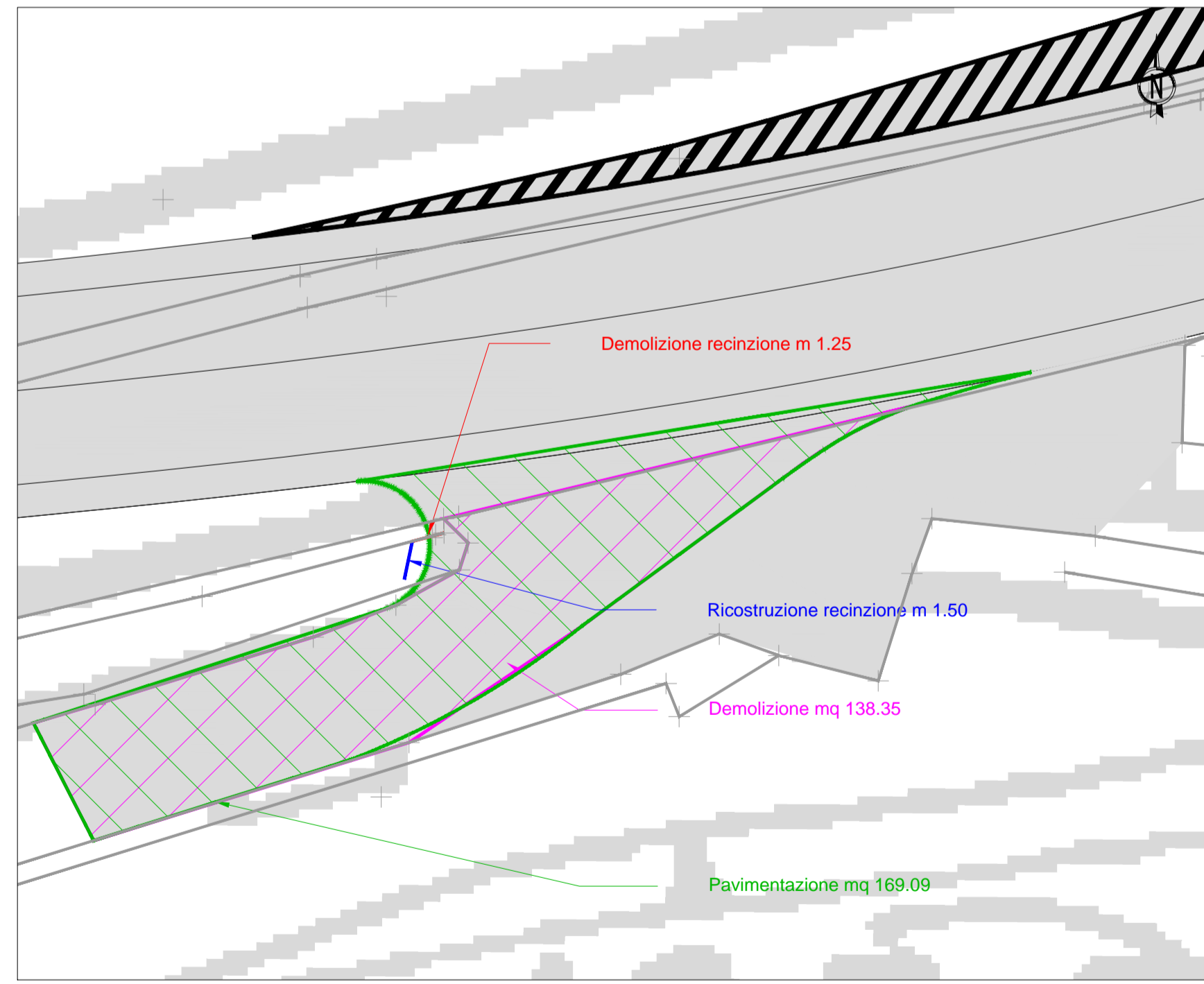
INNESTO 20 - Planimetria demolizione e ricostruzione scala 1:200



INNESTO 31 - Planimetria demolizione e ricostruzione scala 1:200



INNESTO 32 - Planimetria demolizione e ricostruzione scala 1:200



LEGENDA	
	DEMOLIZIONE
	RICOSTRUZIONE
	DEMOLIZIONE RECINZIONE
	RICOSTRUZIONE RECINZIONE
	DEMOLIZIONE CANCELLO INGRESSO
	RICOSTRUZIONE CANCELLO INGRESSO

S.S.45 DELLA VAL DI TREBBIA
AMMODERNAMENTO DELLA STRADA STATALE N. 45 DELLA VAL TREBBIA NEL TRATTO CERNUSCA-RIVERGARO

PROGETTO DEFINITIVO

PROGETTAZIONE: ANAS DPRL	SUPPORTO ALLA PROGETTAZIONE:
I PROGETTISTI: Ing. Antonio SCALAMANDRE Città Inq. di Professione n. 1083	
IL GEOLOGO: geol. Maurizio MARTINO Ordine Geol. del Lazio ES n. 457	
IL RESPONSABILE DEL SIA: Ing. Laura TRIGIANI Ordine Arch. di Roma n. A-31980	
IL COORDINATORE PER LA SICUREZZA IN FASE DI PROGETTAZIONE: geom. E PAIELLA	
VISTO: IL RESPONSABILE DEL PROCEDIMENTO: ing. Anna Maria NDSARI	
PROTOCOLLO	DATA

DC4003

D - PROGETTO STRADALE
DC4 - DEMOLIZIONI, RICOSTRUZIONI E TRACCIAMENTO INNESTI COMPLANARI
Tracciamento e planimetria delle demolizioni e ricostruzioni - Innessi 20, 31 e 32

CODICE PROGETTO	NOME FILE	REVISIONE	SCALA:
PROGETTO	DC4003 - P00PS01TRAPT03_A.dwg		
BO0067	D 1801	A	-
ELAB.	P00PS01TRAPT03		

C					
B					
A	EMISSIONE	Aprile 2020			
REV.	DESCRIZIONE	DATA	REDATTO	VERIFICATO	APPROVATO