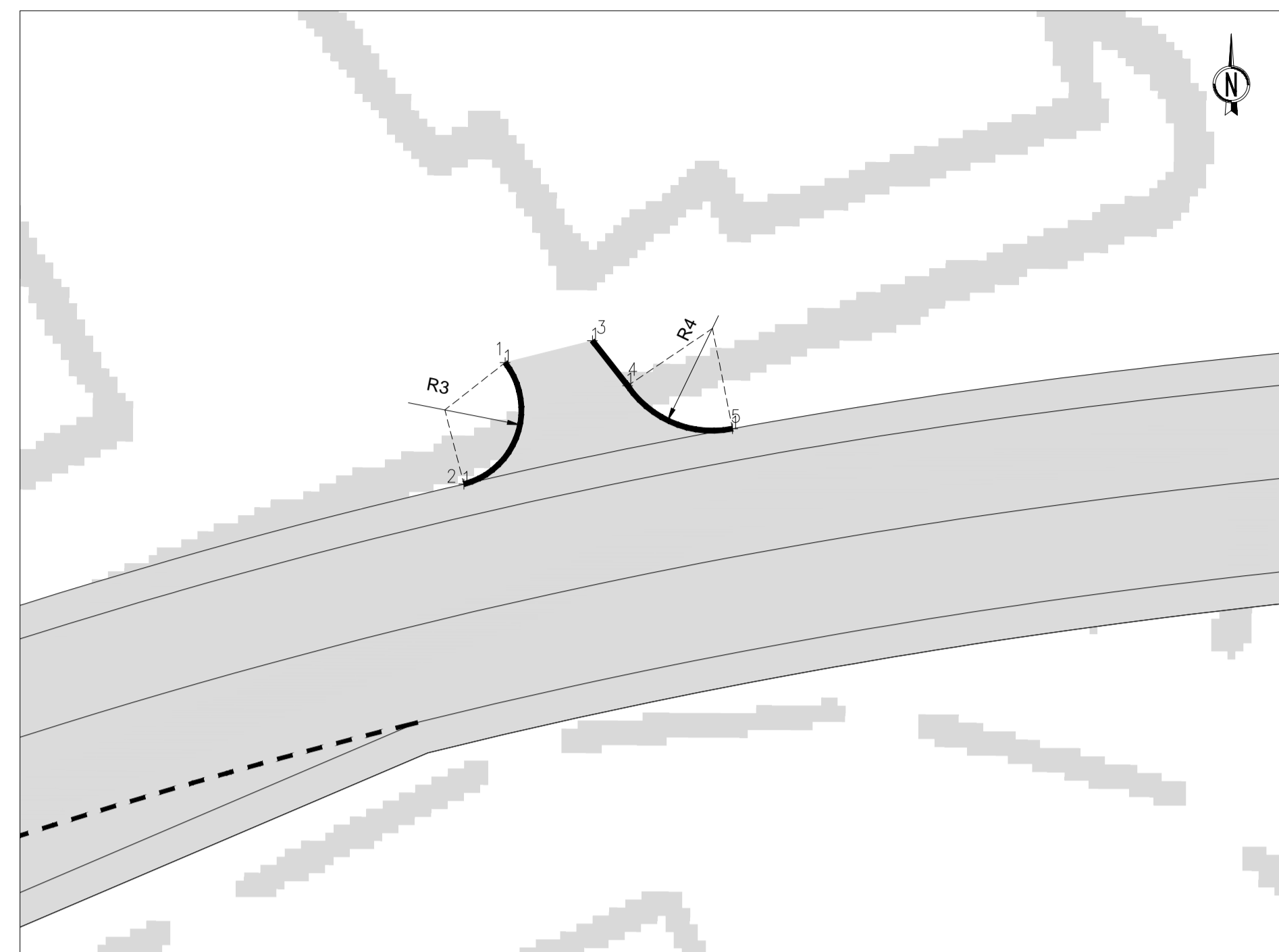
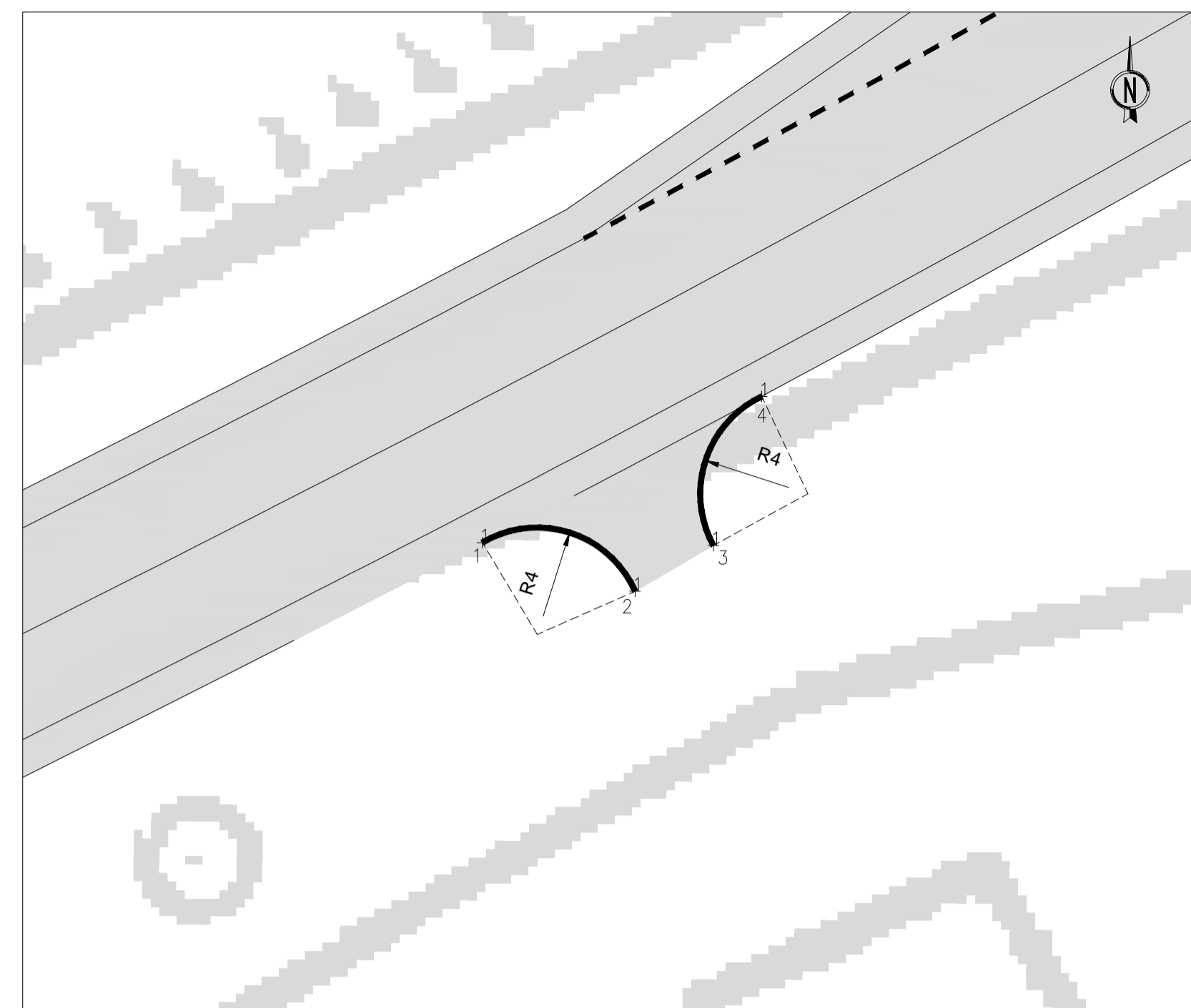


INNESTO 34 - Tracciamento scala 1:200



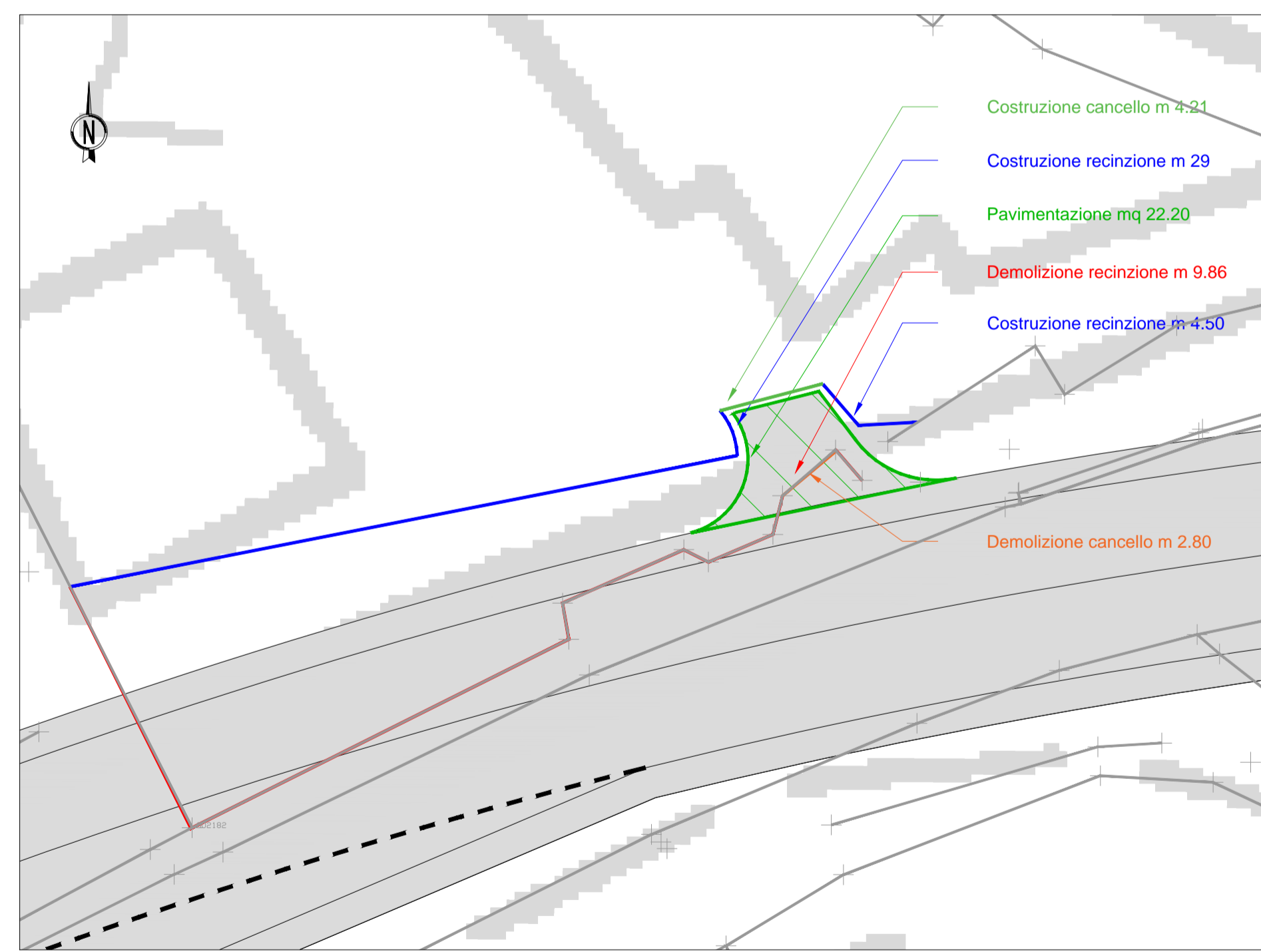
Nome	Ascissa	Ordinata
1	1545361.8326	4970205.1704
2	1545369.2180	4970200.4124
3	1545365.2525	4970206.0200
4	1545366.6326	4970204.2676
5	1545370.7425	4970202.5845

INNESTO 38 - Tracciamento scala 1:200



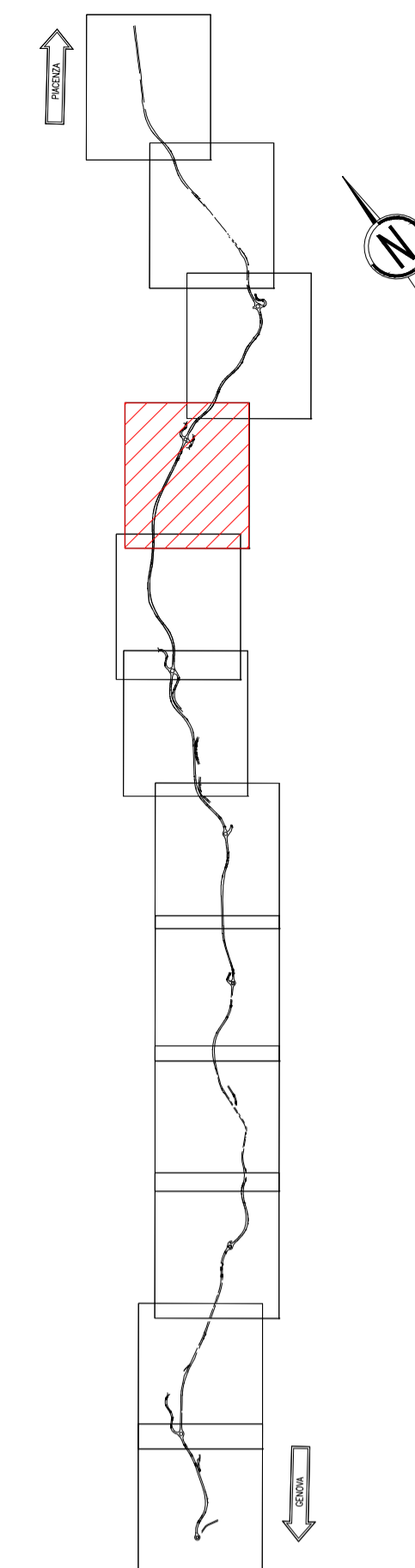
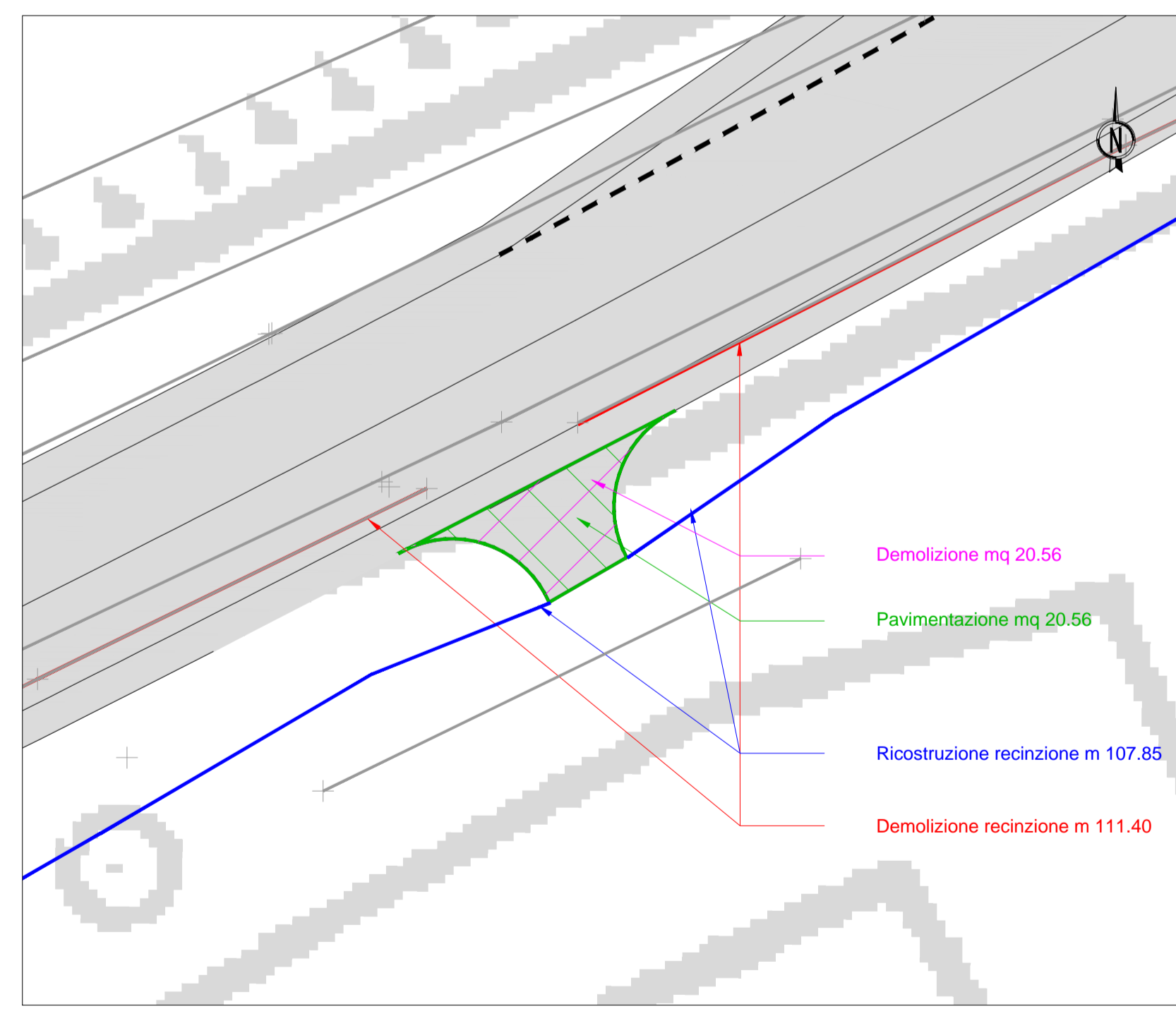
Nome	Ascissa	Ordinata
1	1545123.9251	4970068.7200
2	1545129.5769	4970066.9206
3	1545132.4736	4970068.6134
4	1545134.2602	4970074.1271

INNESTO 34 - Planimetria demolizione e ricostruzione scala 1:200



LEGENDA	
	DEMOLIZIONE
	RICOSTRUZIONE
	DEMOLIZIONE RECINZIONE
	RICOSTRUZIONE RECINZIONE
	DEMOLIZIONE CANCELLO INGRESSO
	RICOSTRUZIONE CANCELLO INGRESSO

INNESTO 38 - Planimetria demolizione e ricostruzione scala 1:200



ANAS S.p.A.
Direzione Progettazione e Realizzazione Lavori

S.S.45 DELLA VAL DI TREBBIA
AMMODERNAMENTO DELLA STRADA STATALE N. 45 DELLA VAL TREBBIA NEL TRATTO CERNUSCA-RIVERGARO

PROGETTO DEFINITIVO

PROGETTAZIONE: ANAS DPRL	SUPPORTO ALLA PROGETTAZIONE:	
I PROGETTISTI: Ing. Antonio SCALAMANDRE Ordine Ing. di Professione n. 1083		
IL GEOLOGO: geol. Maurizio MARTINO Ordine Geol. del Lazio ES n. 457		SERVIZIO UNING GA&M
IL RESPONSABILE DEL SIA: Ing. Laura TRIGIANI Ordine Arch. di Roma n.A.31980		ARKE' INGEGNERIA s.r.l. SERVIZIO
IL COORDINATORE PER LA SICUREZZA IN FASE DI PROGETTAZIONE: geom. E PAIELLA		
VISTO: IL RESPONSABILE DEL PROCEDIMENTO: Ing. Anna Maria NDSARI	DOTT. GEOL. DAMILO GALLO	ING. RENATO DEL PRETE
PROTOCOLLO	DATA	

DC4004

D - PROGETTO STRADALE
DC4 - DEMOLIZIONI, RICOSTRUZIONI E TRACCIAMENTO INNESTI COMPLANARI
Tracciamento e planimetria delle demolizioni e ricostruzioni - Innesti 34 e 38

CODICE PROGETTO	NOME FILE	REVISIONE	SCALA:
BO0067	DC4004 - P00PS01TRAPT04_A.dwg	A	-
PROGETTO	LIV. PROG.	N. PROG.	
BO0067	D	1801	
CODICE ELAB.	P00PS01TRAPT04		
C			
B			
A	EMISSIONE	Aprile 2020	
REV.	DESCRIZIONE	DATA	REDATTO VERIFICATO APPROVATO