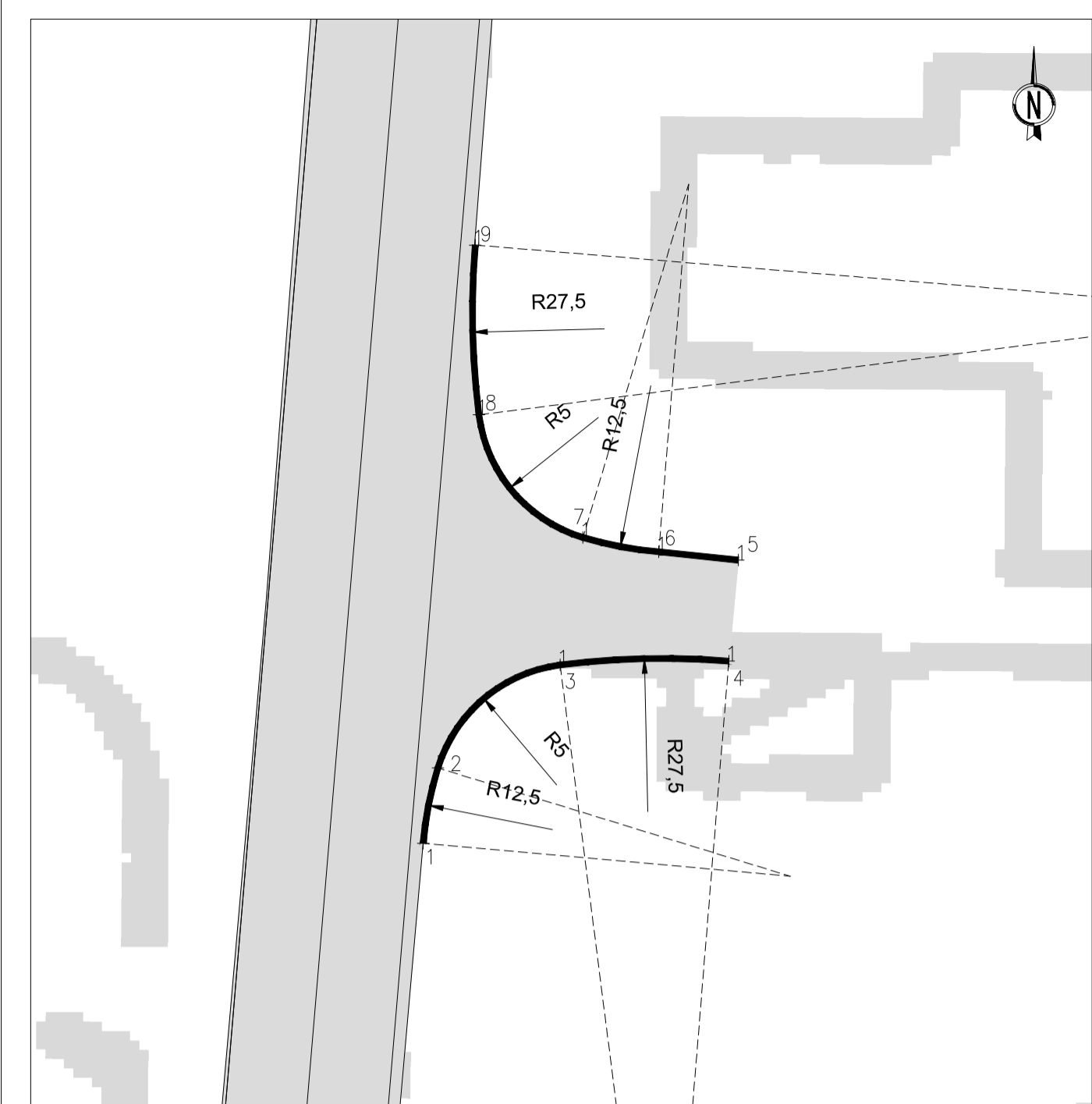
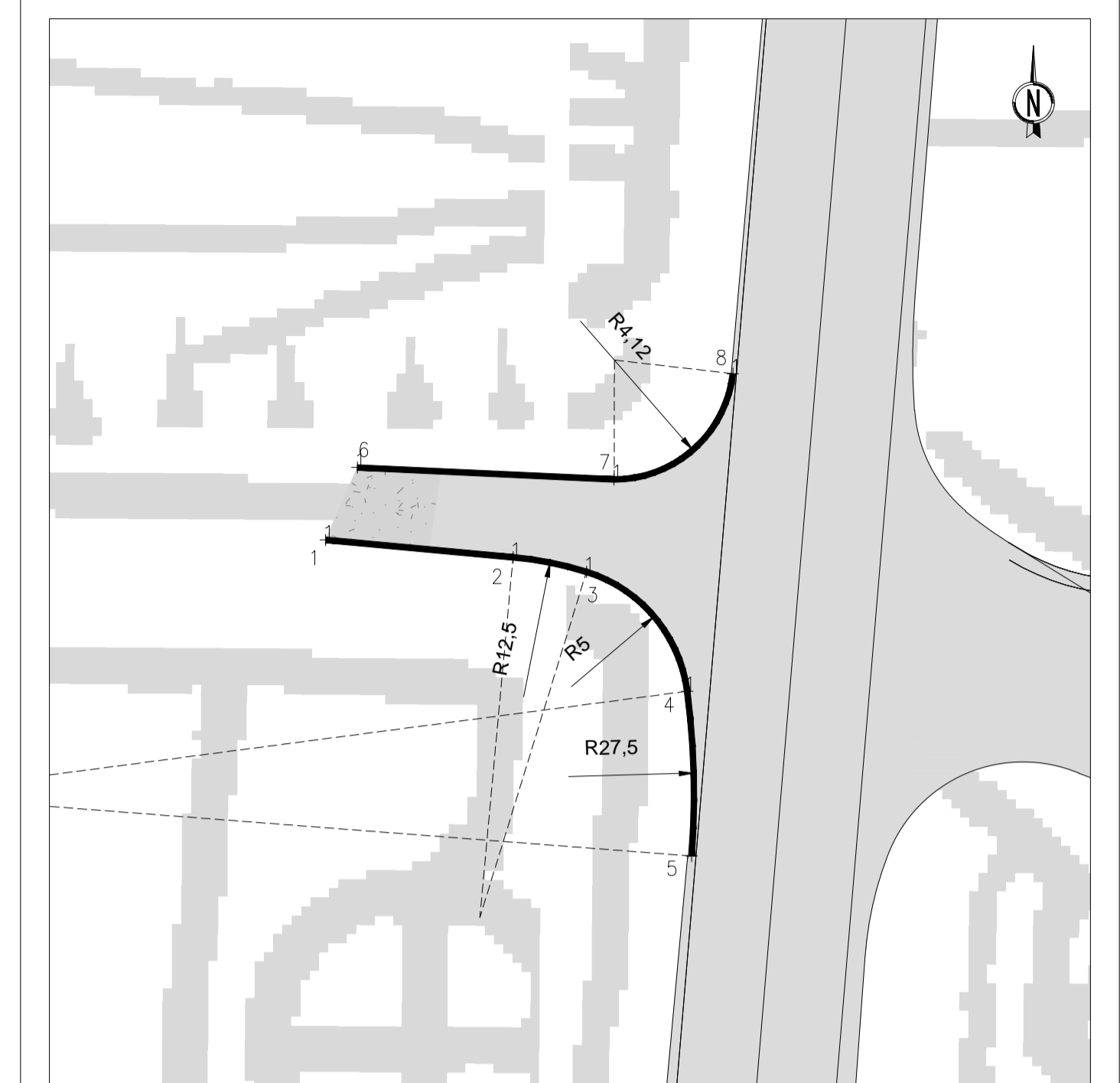


INNESTO 69 - Tracciamento scala 1:200



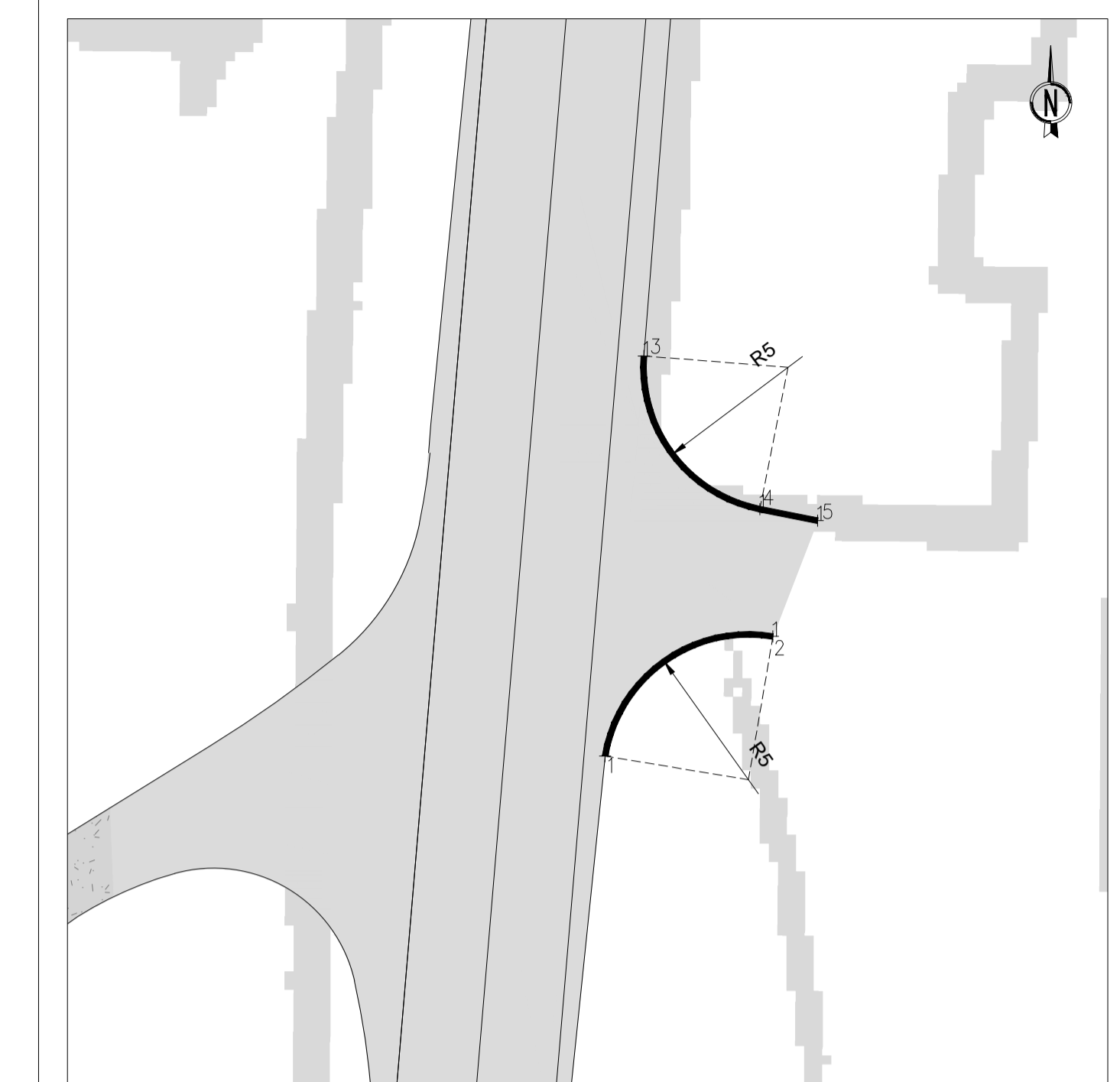
Nome	Ascissa	Ordinata
1	1542785.3378	4966439.3955
2	1542785.8378	4966441.9468
3	1542789.9841	4966445.4399
4	1542795.7023	4966445.5708
5	1542796.0248	4966448.3942
6	1542793.3265	4966449.2760
7	1542790.7558	4966449.7600
8	1542787.2301	4966453.9178
9	1542787.1039	4966459.6713

INNESTO 70 - Tracciamento scala 1:200



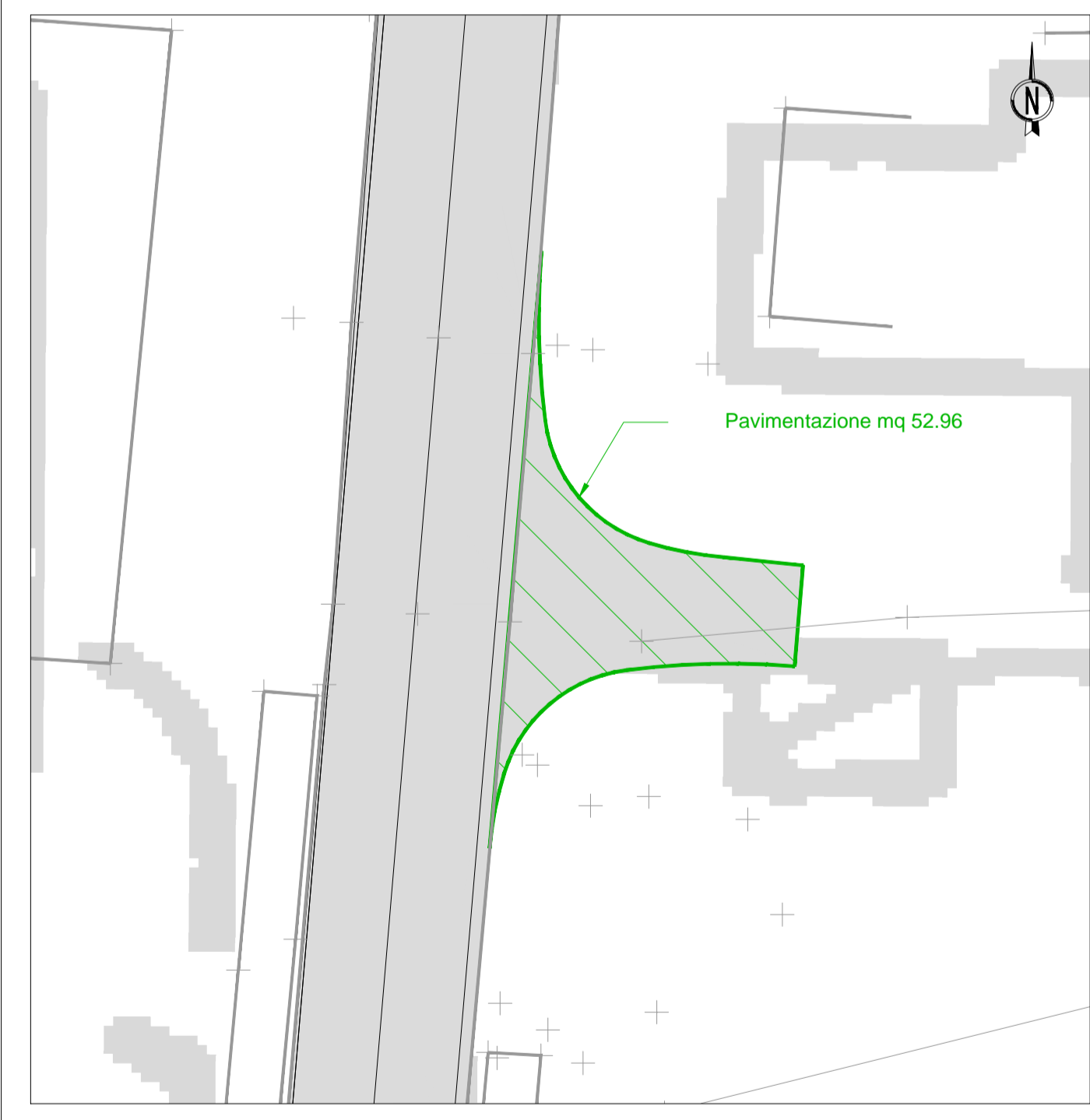
Nome	Ascissa	Ordinata
1	1542762.7819	4966405.1045
2	1542769.2589	4966404.5070
3	1542771.7973	4966404.0037
4	1542775.2800	4966399.8762
5	1542775.4319	4966394.1846
6	1542763.8748	4966407.6087
7	1542772.7532	4966407.1965
8	1542776.8595	4966410.8485

INNESTO 72 - Tracciamento scala 1:200

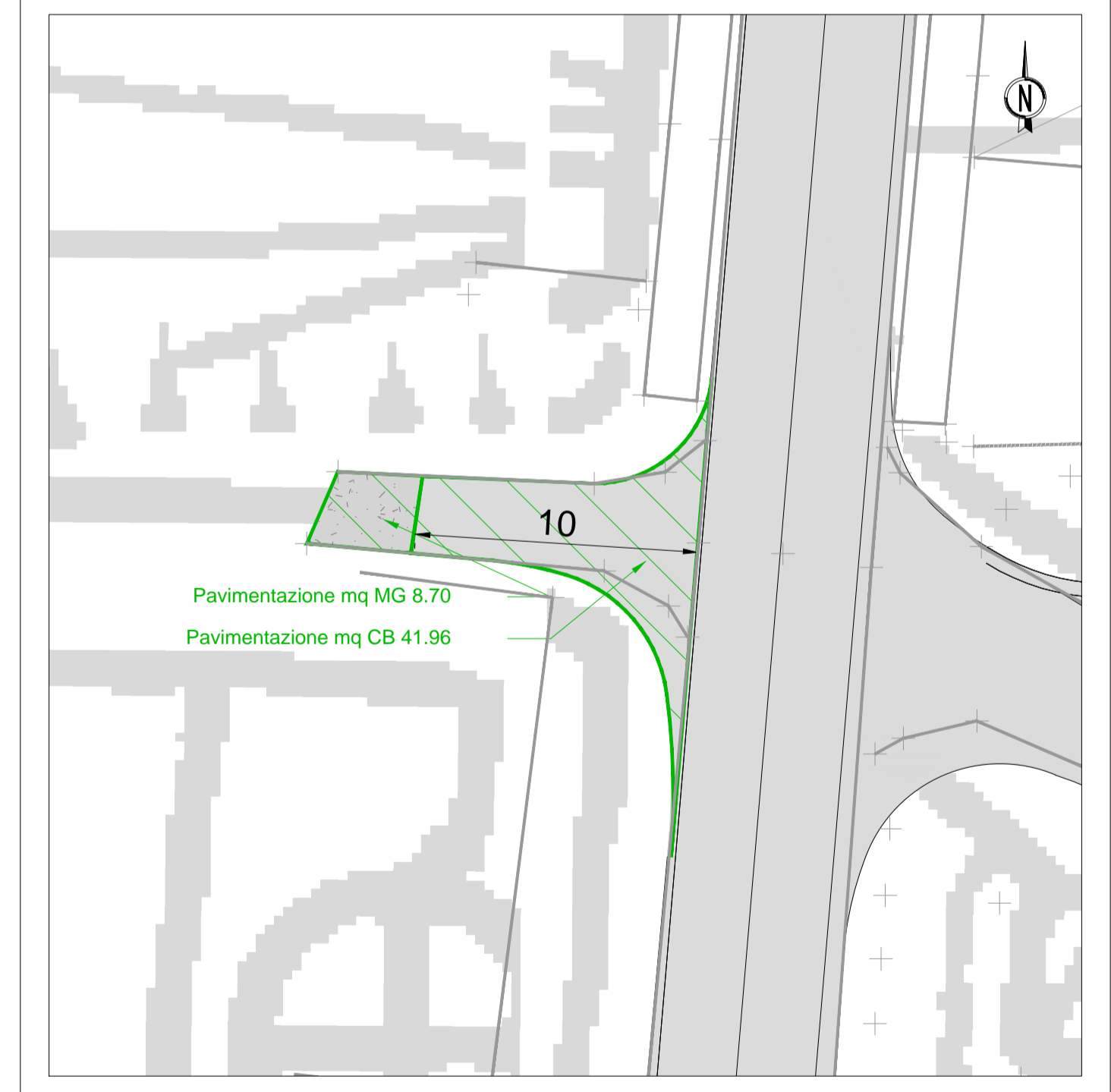


Nome	Ascissa	Ordinata
1	1542777.4265	4966341.7507
2	1542783.2340	4966345.8872
3	1542778.7701	4966355.5873
4	1542782.7793	4966350.2902
5	1542784.7792	4966349.8925

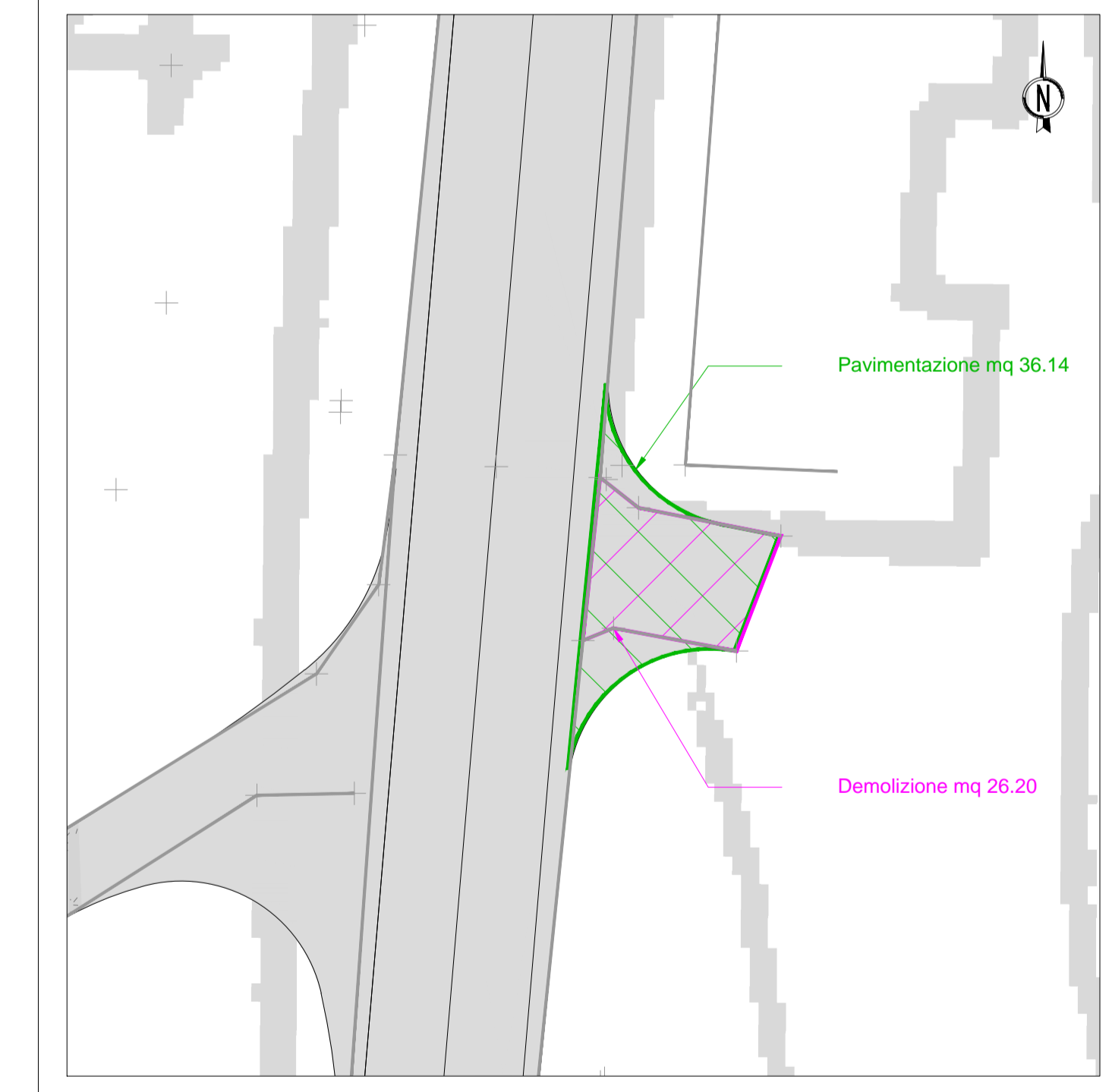
INNESTO 69 - Planimetria demolizione e ricostruzione scala 1:200



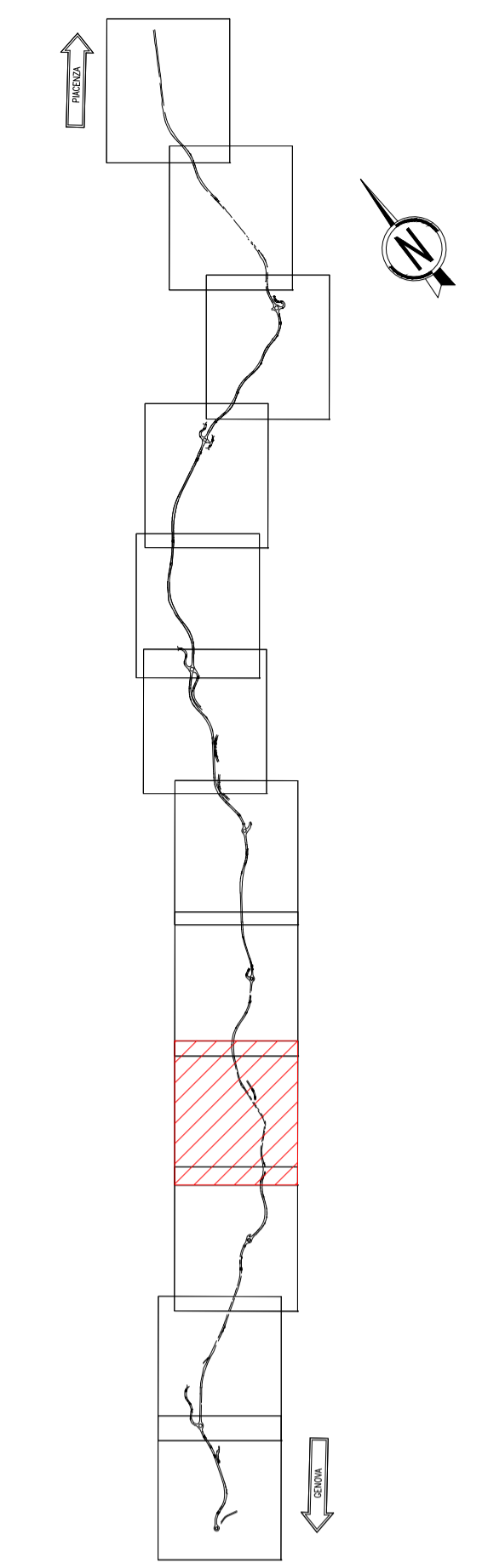
INNESTO 70 - Planimetria demolizione e ricostruzione scala 1:200



INNESTO 72 - Planimetria demolizione e ricostruzione scala 1:200



LEGENDA	
	DEMOLIZIONE
	RICOSTRUZIONE
	DEMOLIZIONE RECINZIONE
	RICOSTRUZIONE RECINZIONE





ANAS S.p.A.
Direzione Progettazione e Realizzazione Lavori

S.S.45 DELLA VAL DI TREBBIA
AMMODERNAMENTO DELLA STRADA STATALE N. 45 DELLA VAL TREBBIA NEL TRATTO CERNUSCA-RIVERGARO

PROGETTO DEFINITIVO

PROGETTAZIONE: ANAS DPRL		SUPPORTO ALLA PROGETTAZIONE:	
I PROGETTISTI: <i>ing. Antonio SCALAMANDRE</i> <i>Cittad. Ing. di Professione n. 1083</i>			
IL GEOLOGO: <i>geol. Maurizio MARTINO</i> <i>Ordine Geol. del Lazio ES n. 457</i>			
IL RESPONSABILE DEL SIA: <i>ing. Laura TRIGIANI</i> <i>Cittad. Arch. di Roma n.A.31990</i>			
IL COORDINATORE PER LA SICUREZZA IN FASE DI PROGETTAZIONE: <i>geom. E PAIELLA</i>			
VISTO: IL RESPONSABILE DEL PROCEDIMENTO: <i>ing. Anna Maria NDSARI</i>		DOTT. GEOL. DANILLO GALLO	ING. RENATO DEL PRETE
PROTOCOLLO	DATA		

DC4011

D - PROGETTO STRADALE
DC4 - DEMOLIZIONI, RICOSTRUZIONI E TRACCIAMENTO INNESTI COMPLANARI
Tracciamento e planimetria delle demolizioni e ricostruzioni - Innessi 69, 70 e 72

CODICE PROGETTO	NOME FILE	REVISIONE	SCALA:
BO0067	DC4011 - P00PS01TRAPT11_A.dwg	A	-
LIV. PROG.	NL. PROG.	CODICE ELAB.	
D	1801	P00PS01TRAPT11	

REVISIONE	DESCRIZIONE	DATA	REDDATTO	VERIFICATO	APPROVATO
A	EMISSIONE	Aprile 2020			