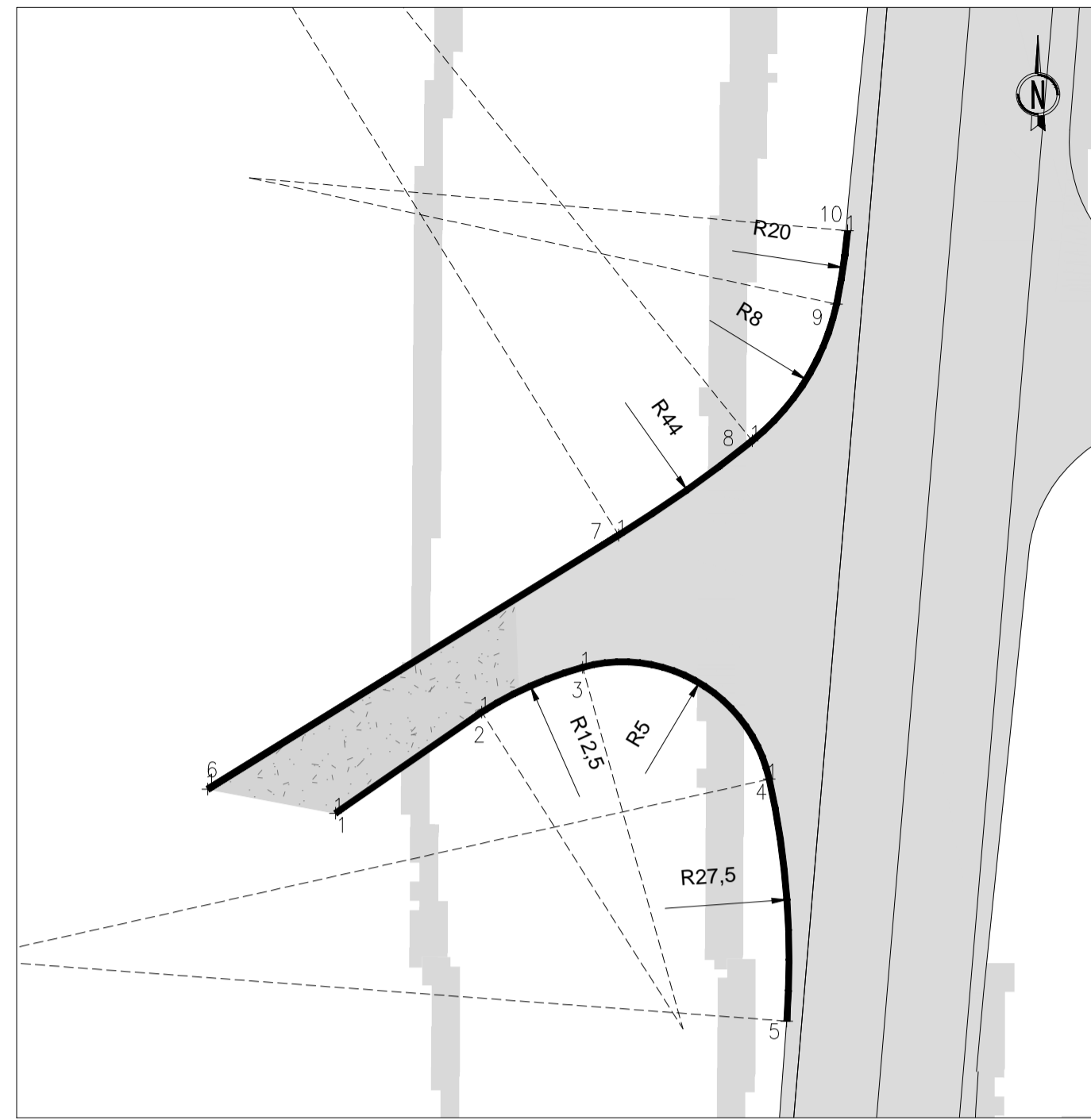
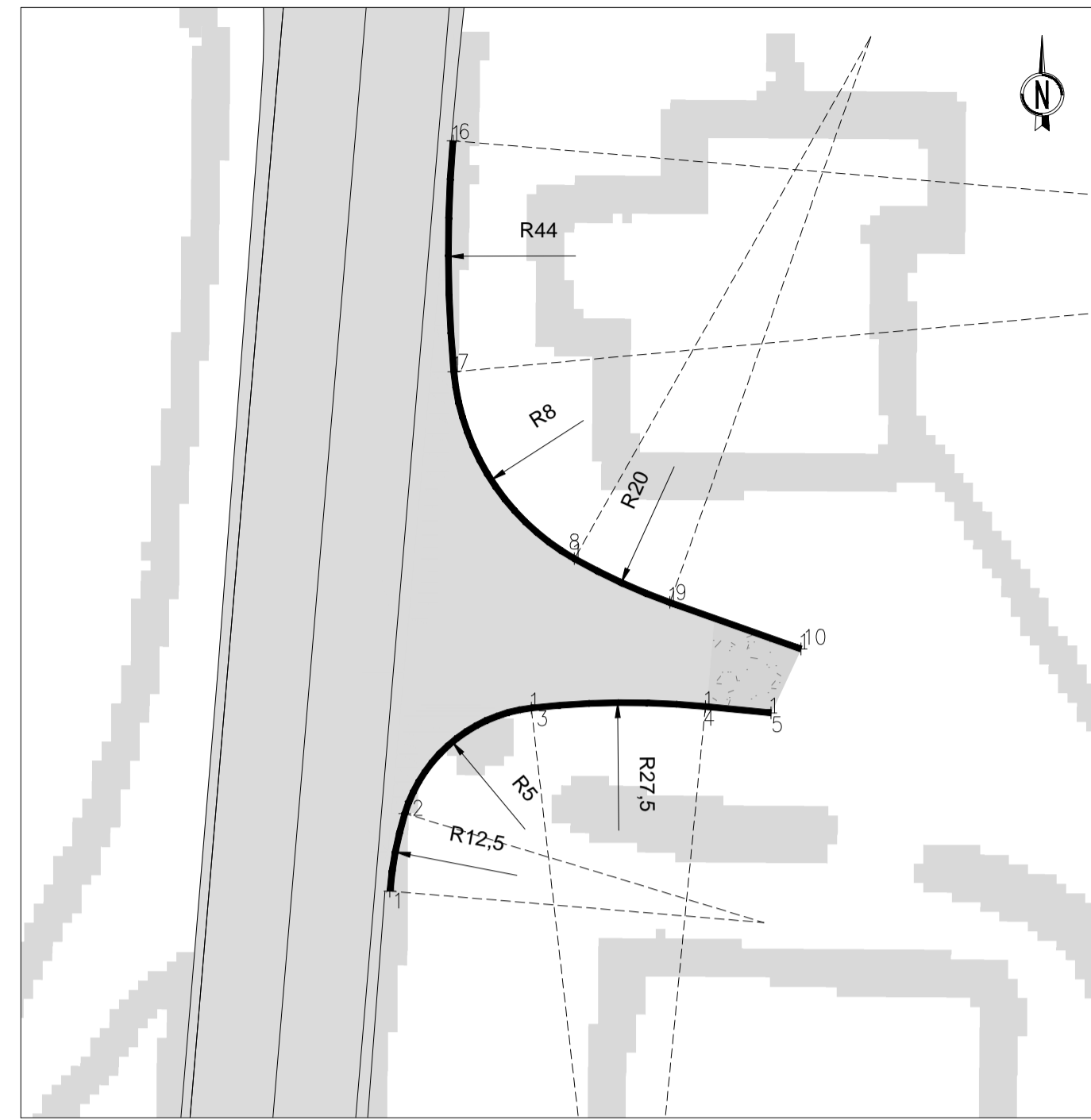


INNESTO 73 - Tracciamento scala 1:200



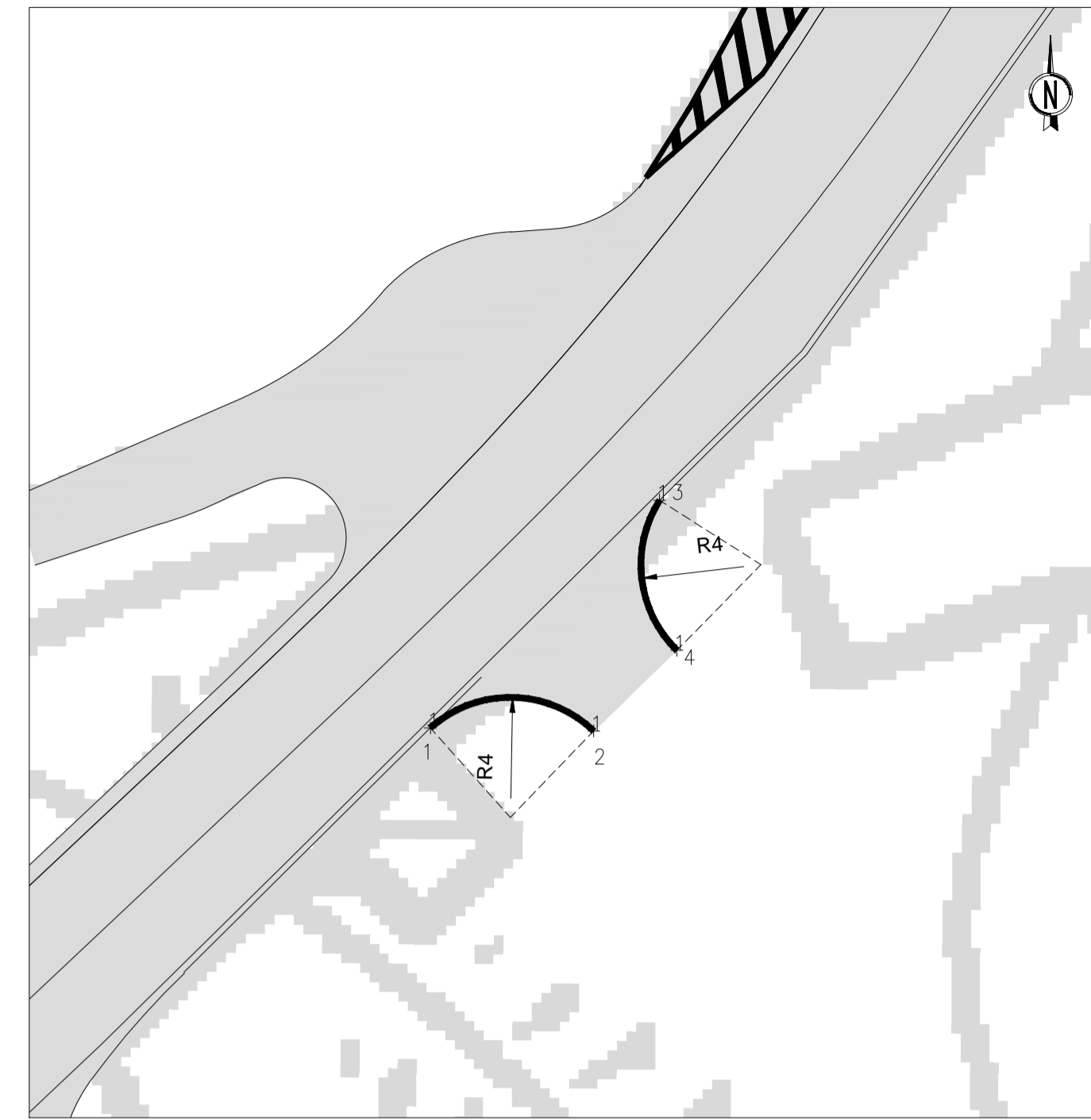
Nome	Ascissa	Ordinata
1	1542754.3098	4966332.8259
2	1542759.1815	4966336.1950
3	1542762.5386	4966337.6883
4	1542768.7569	4966333.9616
5	1542769.3418	4966325.8995
6	1542750.0599	4966333.6309
7	1542763.7463	4966342.0916
8	1542768.1919	4966345.2359
9	1542770.9977	4966349.7850
10	1542771.3680	4966352.2322

INNESTO 74 - Tracciamento scala 1:200

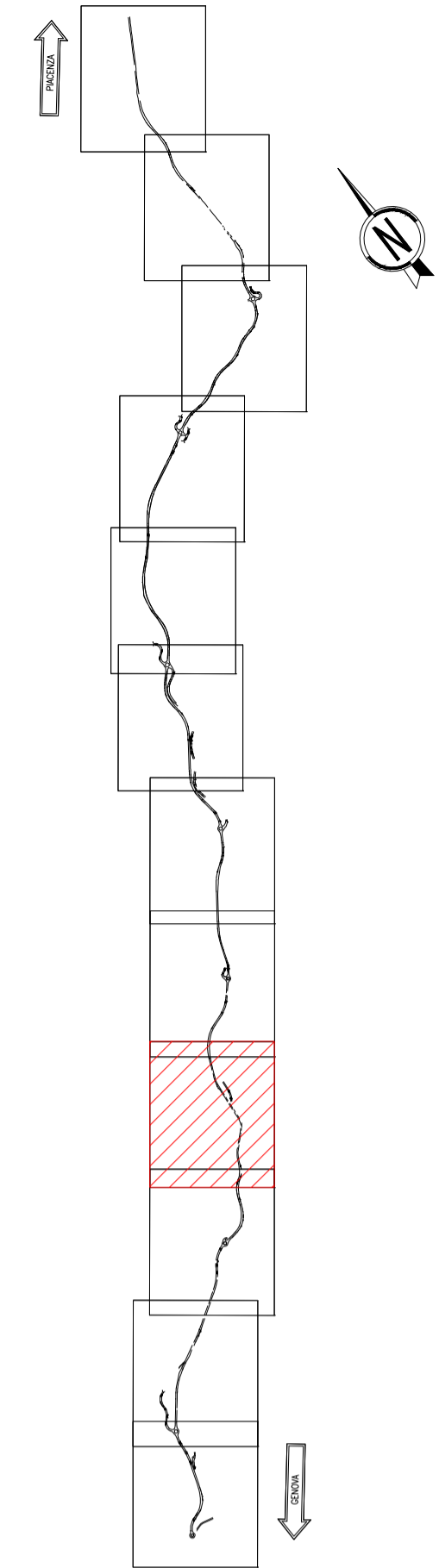


Nome	Ascissa	Ordinata
1	1542773.6208	4966299.2120
2	1542774.1171	4966301.8004
3	1542778.3314	4966305.3137
4	1542784.1294	4966305.3633
5	1542786.3117	4966305.1507
6	1542775.7220	4966324.2103
7	1542775.7504	4966316.5156
8	1542779.7665	4966310.2881
9	1542782.9473	4966308.8334
10	1542787.3146	4966307.2818

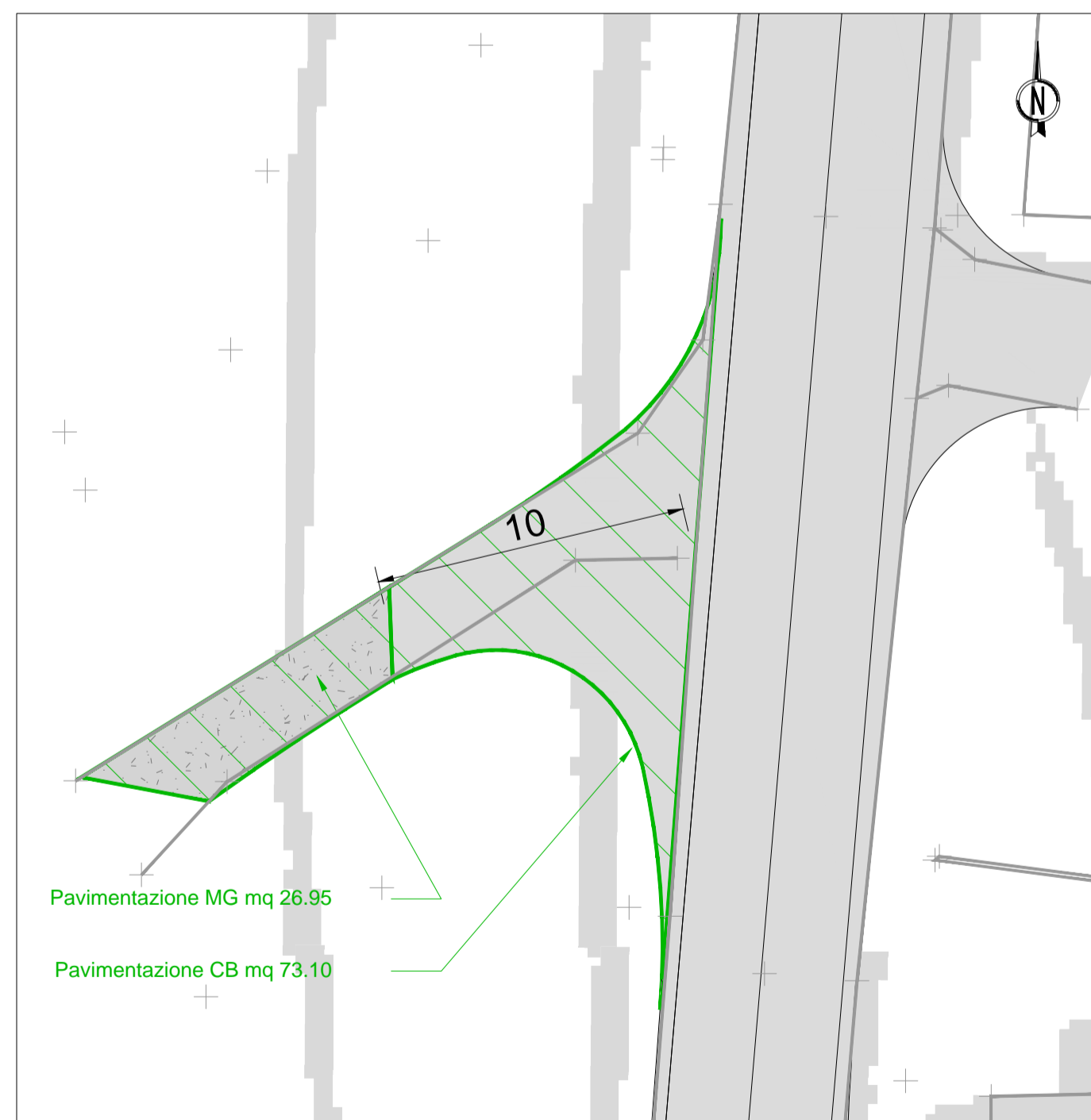
INNESTO 77 - Tracciamento scala 1:200



Nome	Ascissa	Ordinata
1	1542740.6338	4966209.9178
2	1542746.0726	4966209.8160
3	1542748.2676	4966217.4982
4	1542748.8415	4966212.5009

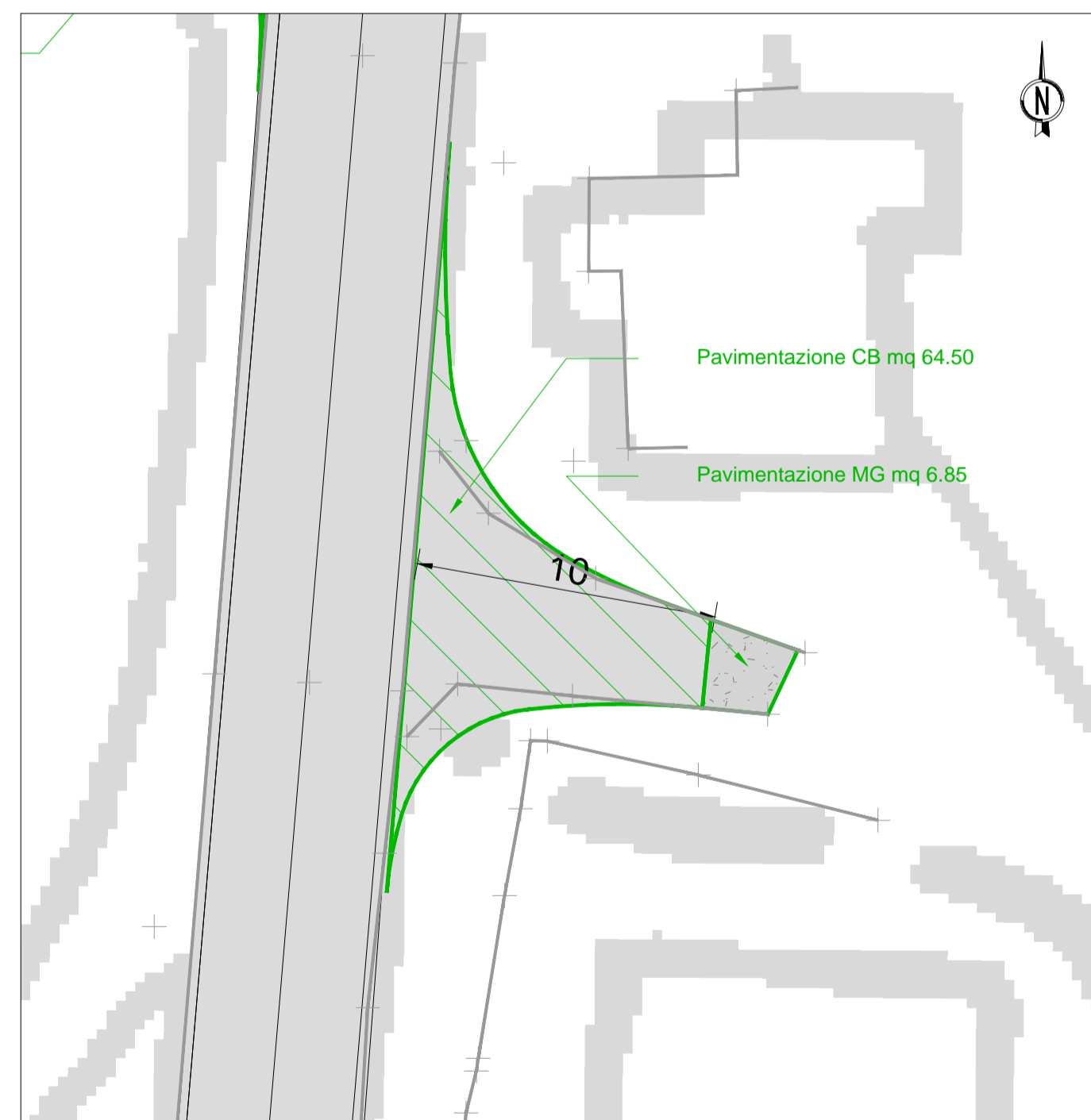


INNESTO 73 - Planimetria demolizione e ricostruzione scala 1:200



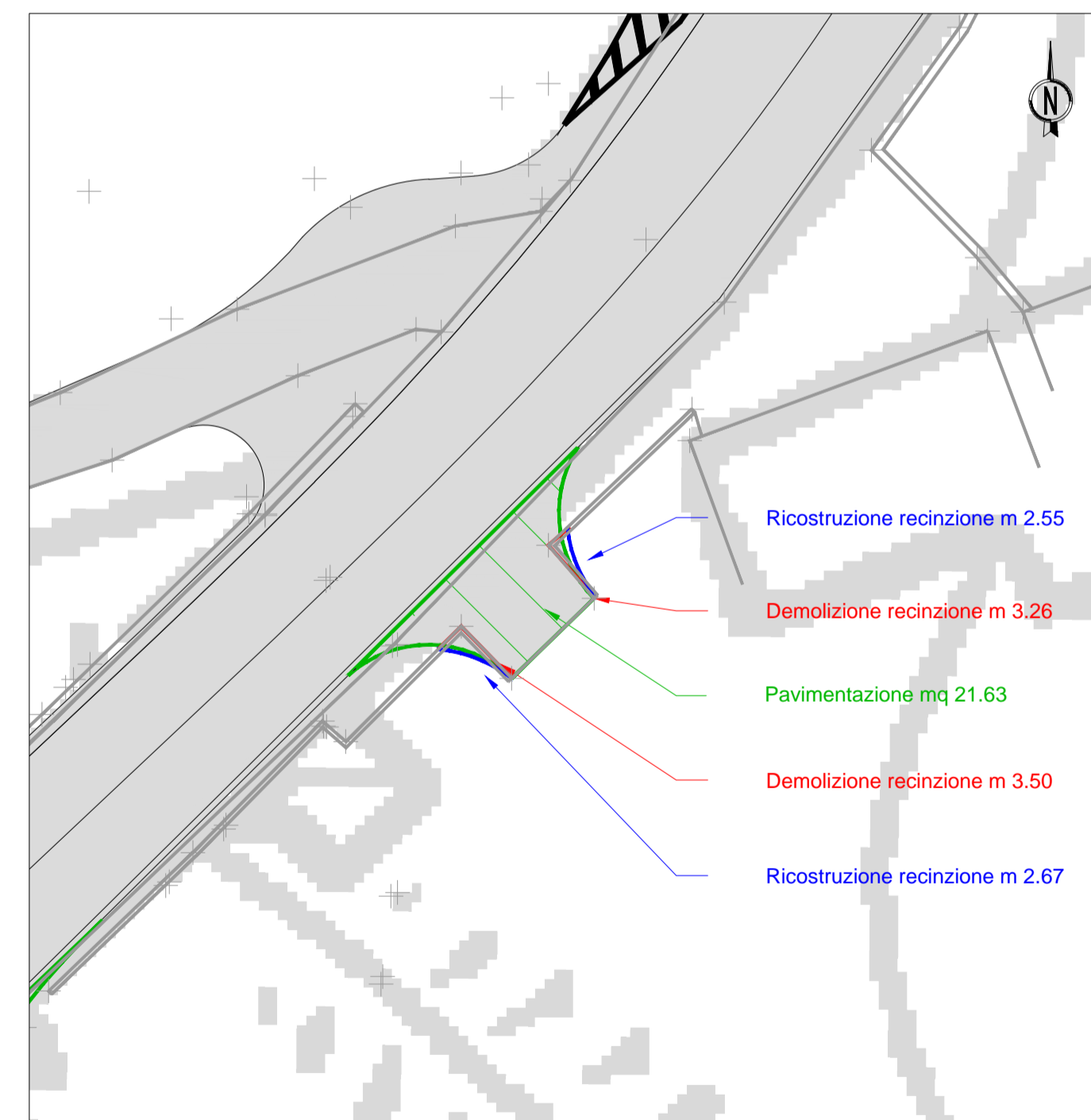
Pavimentazione MG mq 26.95
Pavimentazione CB mq 73.10

INNESTO 74 - Planimetria demolizione e ricostruzione scala 1:200



Pavimentazione CB mq 64.50
Pavimentazione MG mq 6.85

INNESTO 77 - Planimetria demolizione e ricostruzione scala 1:200



Ricostruzione recinzione m 2.55
Demolizione recinzione m 3.26
Pavimentazione mq 21.63
Demolizione recinzione m 3.50
Ricostruzione recinzione m 2.67

LEGENDA	
	DEMOLIZIONE
	RICOSTRUZIONE
	DEMOLIZIONE RECINZIONE
	RICOSTRUZIONE RECINZIONE

anas ANAS S.p.A.
GRUPPO FS ITALIANE Direzione Progettazione e Realizzazione Lavori

S.S.45 DELLA VAL DI TREBBIA
AMMODERNAMENTO DELLA STRADA STATALE N. 45 DELLA VAL TREBBIA NEL TRATTO CERNUSCA-RIVERGARO

PROGETTO DEFINITIVO

PROGETTAZIONE: ANAS DPRL	SUPPORTO ALLA PROGETTAZIONE:
I PROGETTISTI: ing. Antonio SCALAMANDRE Ordine Ing. di Frosinone n.1083	
IL GEOLOGO: geol. Maurizio MARTINO Ordine Geol. del Lazio ES n.457	
IL RESPONSABILE DEL SIA: ing. Laura TROIANI Ordine Arch. di Roma n.A-31890	
IL COORDINATORE PER LA SICUREZZA IN FASE DI PROGETTAZIONE: geom. E. PAIELLA	
VISTO: IL RESPONSABILE DEL PROCEDIMENTO: ing. Anna Maria NDSARI	
PROTOCOLLO	DATA
	DOTT. GEOL. DANILO GALLO
	ING. RENATO DEL PRETE

DC4012		D - PROGETTO STRADALE	
DC4012 - DEMOLIZIONI, RICOSTRUZIONI E TRACCIAMENTO INNESTI COMPLANARI		Tracciamento e planimetria delle demolizioni e ricostruzioni - Innessi 73, 74 e 77	
CODICE PROGETTO	NOME FILE	REVISIONE	SCALA:
BO0067	DC4012 - P00PS01TRAPT12_A.dwg	A	-
PROGETTO	ELAB.	ELAB.	
D	1801	P00PS01TRAPT12	
C			
B			
A	EMISSIONE	Aprile 2020	
REV.	DESCRIZIONE	DATA	REDDATTO VERIFICATO APPROVATO