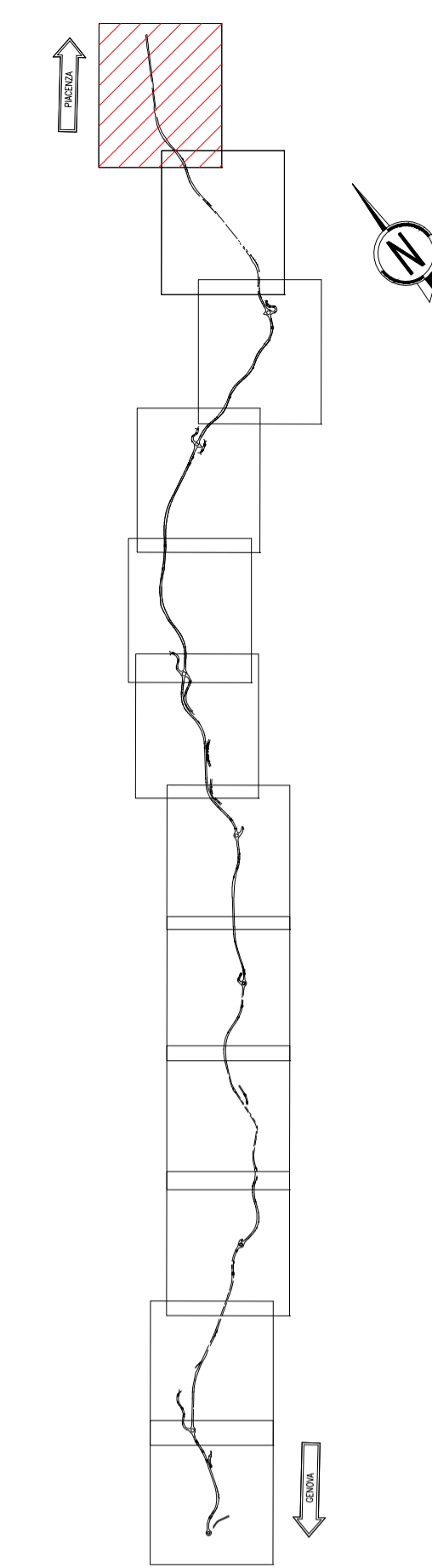
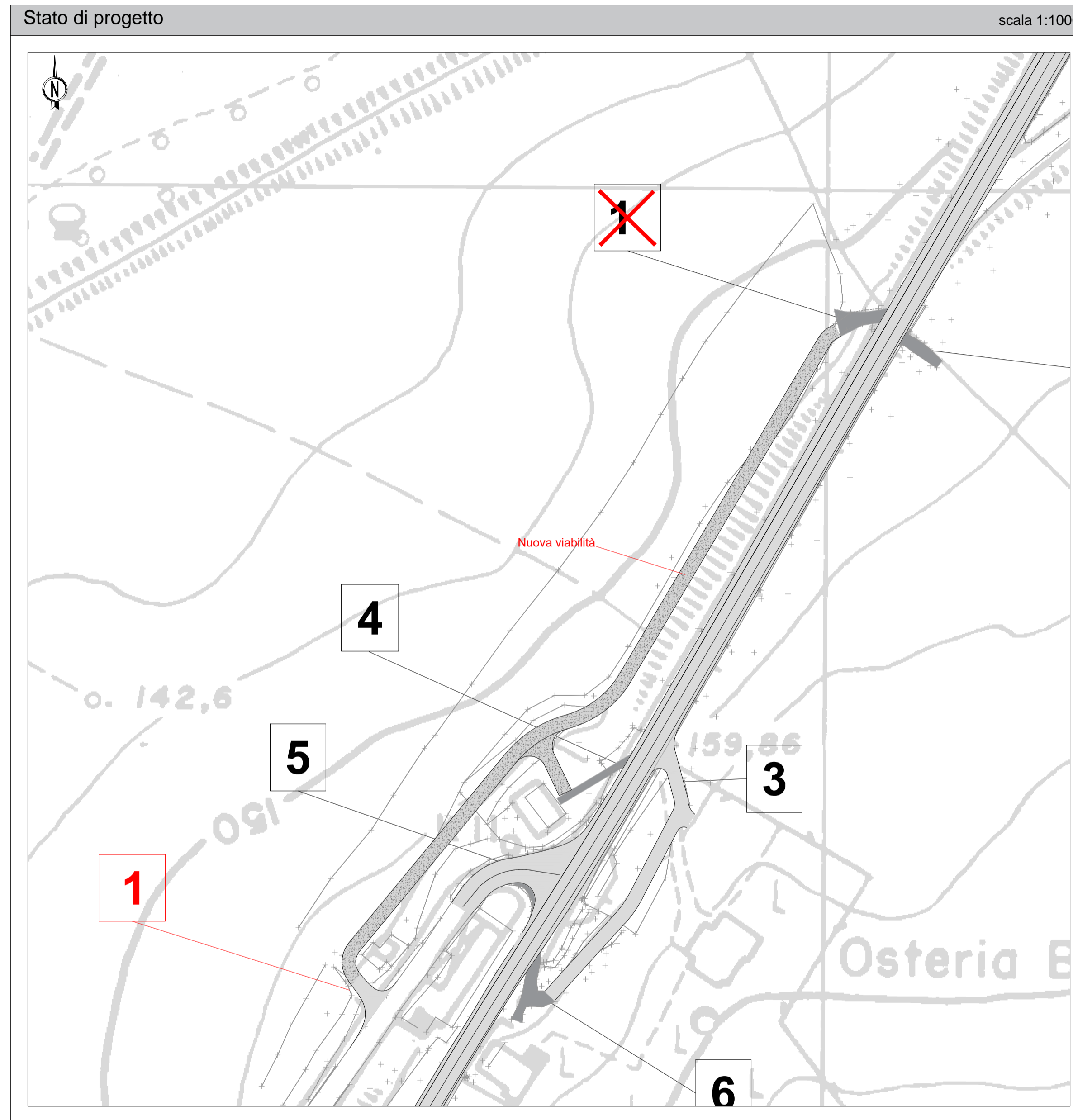
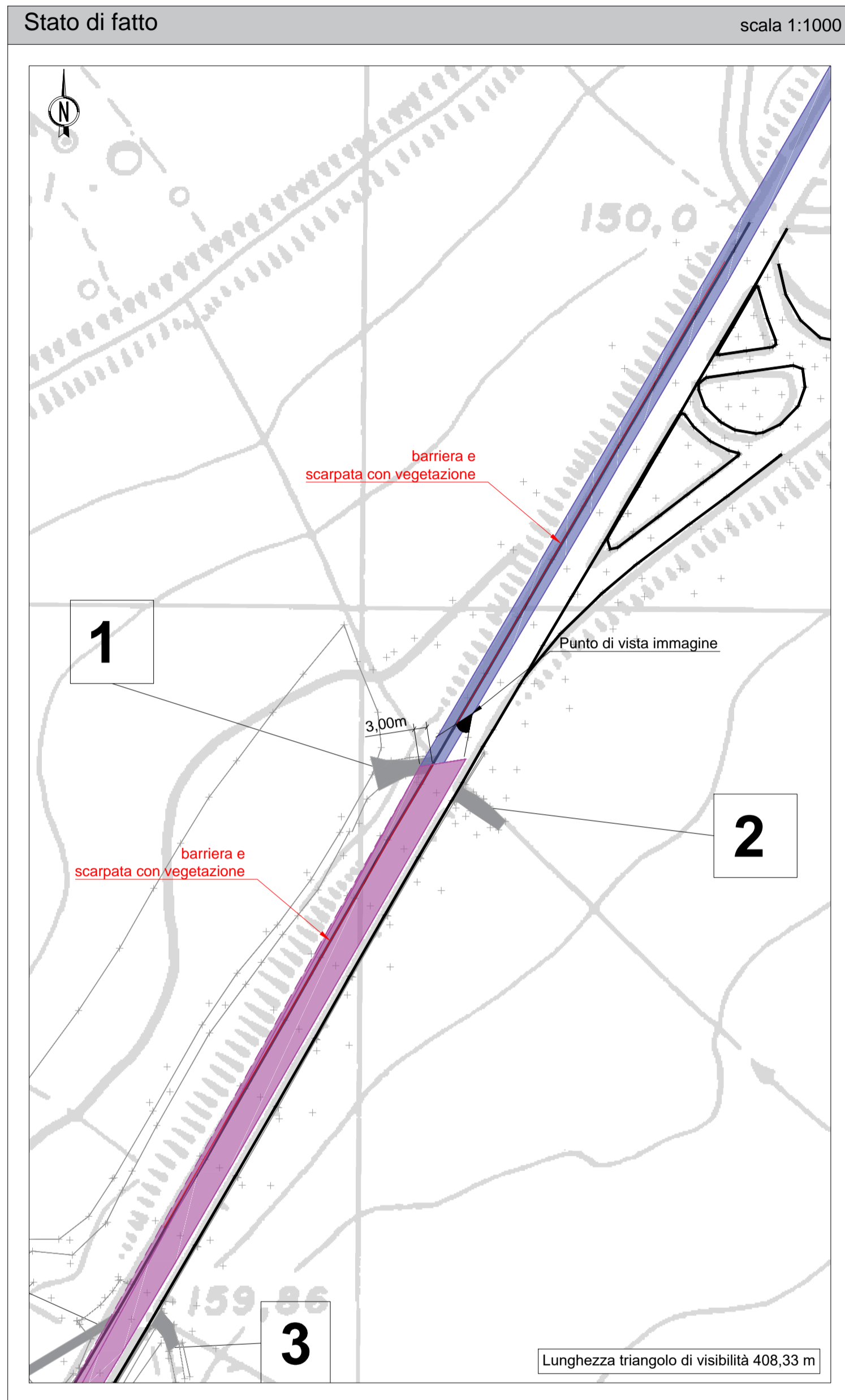


INNESTO nr. 1	
Tipologia	Accesso a fondo agricolo
Località	Rivergaro (mantenimento della sede attuale)
Localizzazione stato di fatto	Km 119+670
Localizzazione stato di progetto	Asse 1 - progressiva 150,00 m

Legenda			
Innesto (num. progressivo)	3	chiuso	ricollocato
Tracciato esistente	—	dismesso	---
Triangolo di visibilità (stato di fatto e di progetto) dx	■	■	■
Triangolo di visibilità con v=50km/h (stato di progetto)	▨		

N.B. 1: Gli ostacoli interferenti con i triangoli di visibilità sono evidenziati in rosso.  
 N.B. 2: I piani di manutenzione devono prevedere il taglio, a non più di 80 cm di altezza, della vegetazione presente nella superficie individuata dai triangoli di visibilità segnati in planimetria.



Verifiche, non conformità e soluzioni		
Verifiche		
Stato di fatto con limite v=70km/h	Interdistanza	■
	Distanza di visuale libera/ Distanza di arresto	■
	Triangolo di visibilità	■
Stato di progetto	Interdistanza	■
	Distanza di visuale libera/ Distanza di arresto	■
	Triangolo di visibilità	■
Soluzioni		
Chiusura. Deviazione su innesto esistente sulla SP40 in frazione Casa Marchesi attraverso nuova viabilità di servizio.		



**ANAS S.p.A.**  
 Direzione Progettazione e Realizzazione Lavori

**S.S.45 DELLA VAL DI TREBBIA**  
**AMMODERNAMENTO DELLA STRADA STATALE N. 45 DELLA VAL TREBBIA NEL TRATTO CERNUSCA-RIVERGARO**

**PROGETTO DEFINITIVO**

PROGETTAZIONE: ANAS DPRL		SUPPORTO ALLA PROGETTAZIONE:	
I PROGETTISTI: Ing. Antonio SCALAMANDRE Ordine Ing. di Professione n. 1083			
IL GEOLOGO: gen. Maurizio MARTINO Ordine Geol. del Lazio ES n. 457			
IL RESPONSABILE DEL SIA: Ing. Laura TROIANI Ordine Arch. di Roma n. A-31890			
IL COORDINATORE PER LA SICUREZZA IN FASE DI PROGETTAZIONE: geom. E PAIELLA			
VISTO: IL RESPONSABILE DEL PROCEDIMENTO: Ing. Anna Maria NOSPARI			
PROTOCOLLO	DATA	DOTT. GEOL. DANILLO GALLO	ING. RENATO DEL PRETE

**DD001**

**D - PROGETTO STRADALE**  
**DD - INNESTI**  
 Verifica degli innesti - Planimetria innesto 1

CODICE PROGETTO	NOME FILE	REVISIONE	SCALA:
DD001 - P00PS01TRADG01_A.dwg			
PROGETTO	LIV. PROG.	N. PROG.	
BO0067	D	1801	
CODICE ELAB.	P00PS01TRADG01		
		A	

C					
B					
A	EMISSIONE	Aprile 2020			
REV.	DESCRIZIONE	DATA	REDATTO	VERIFICATO	APPROVATO