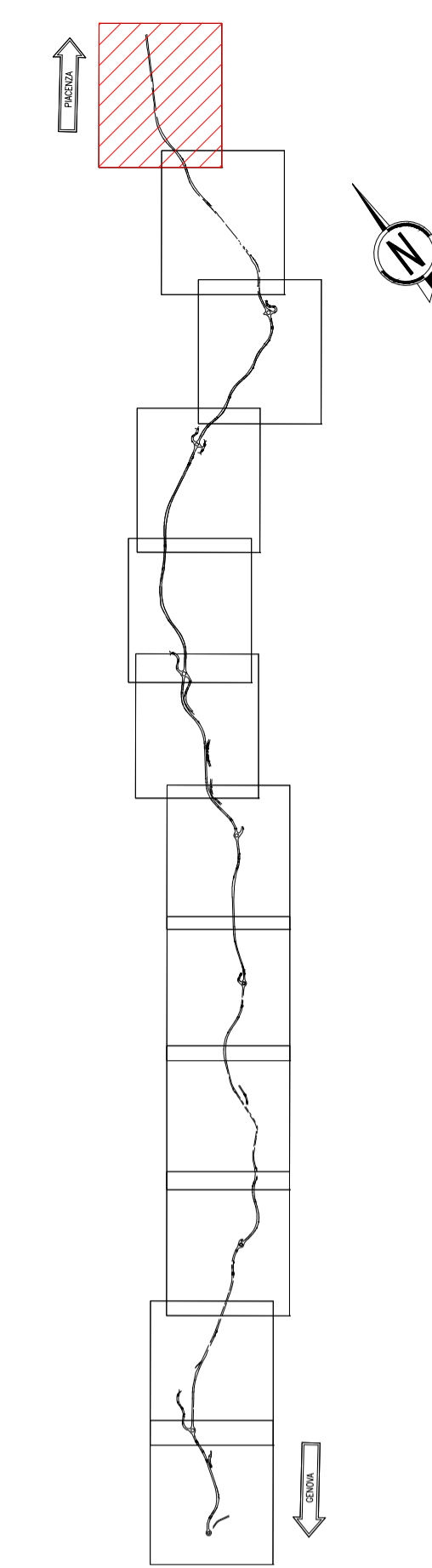
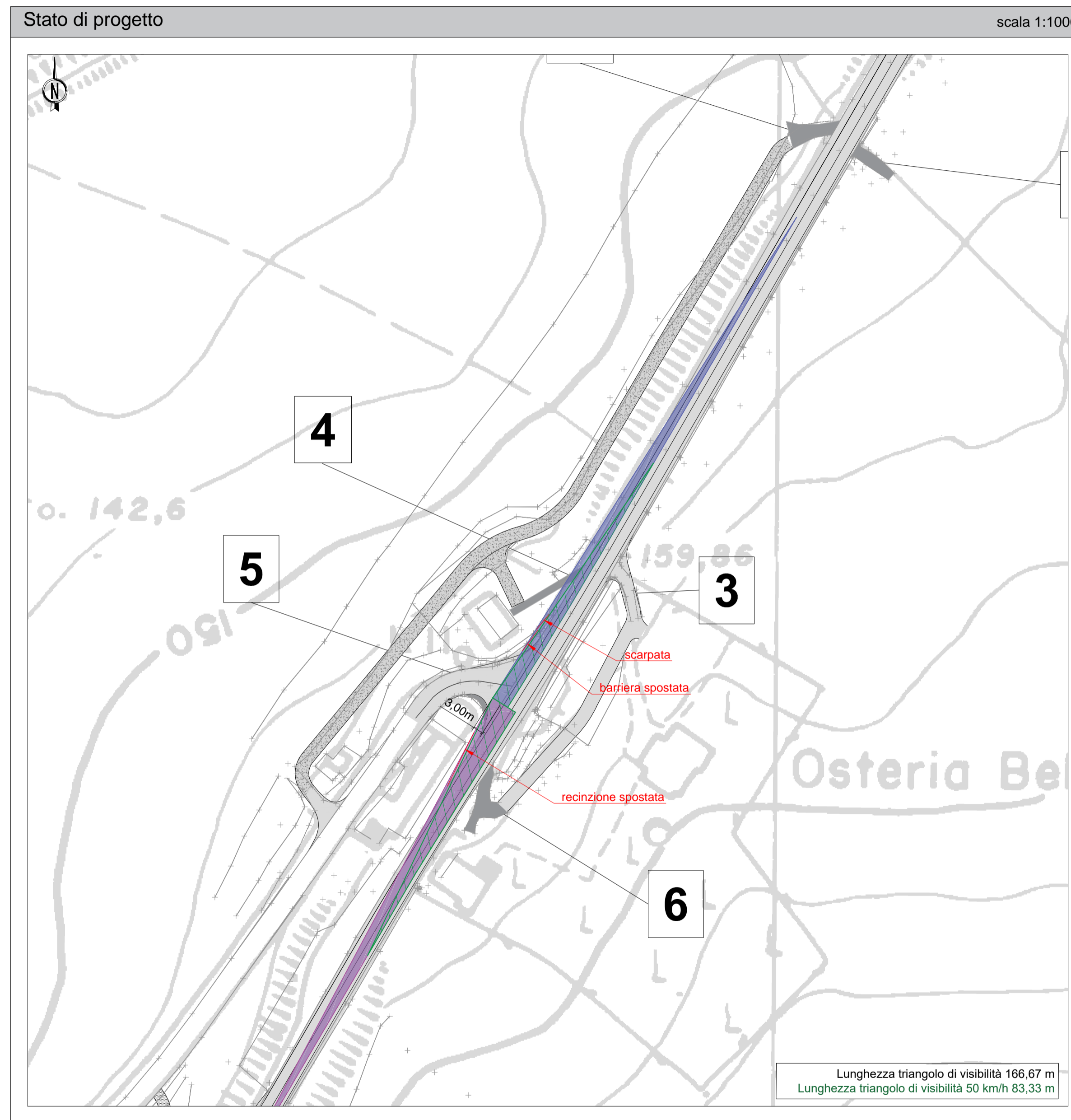
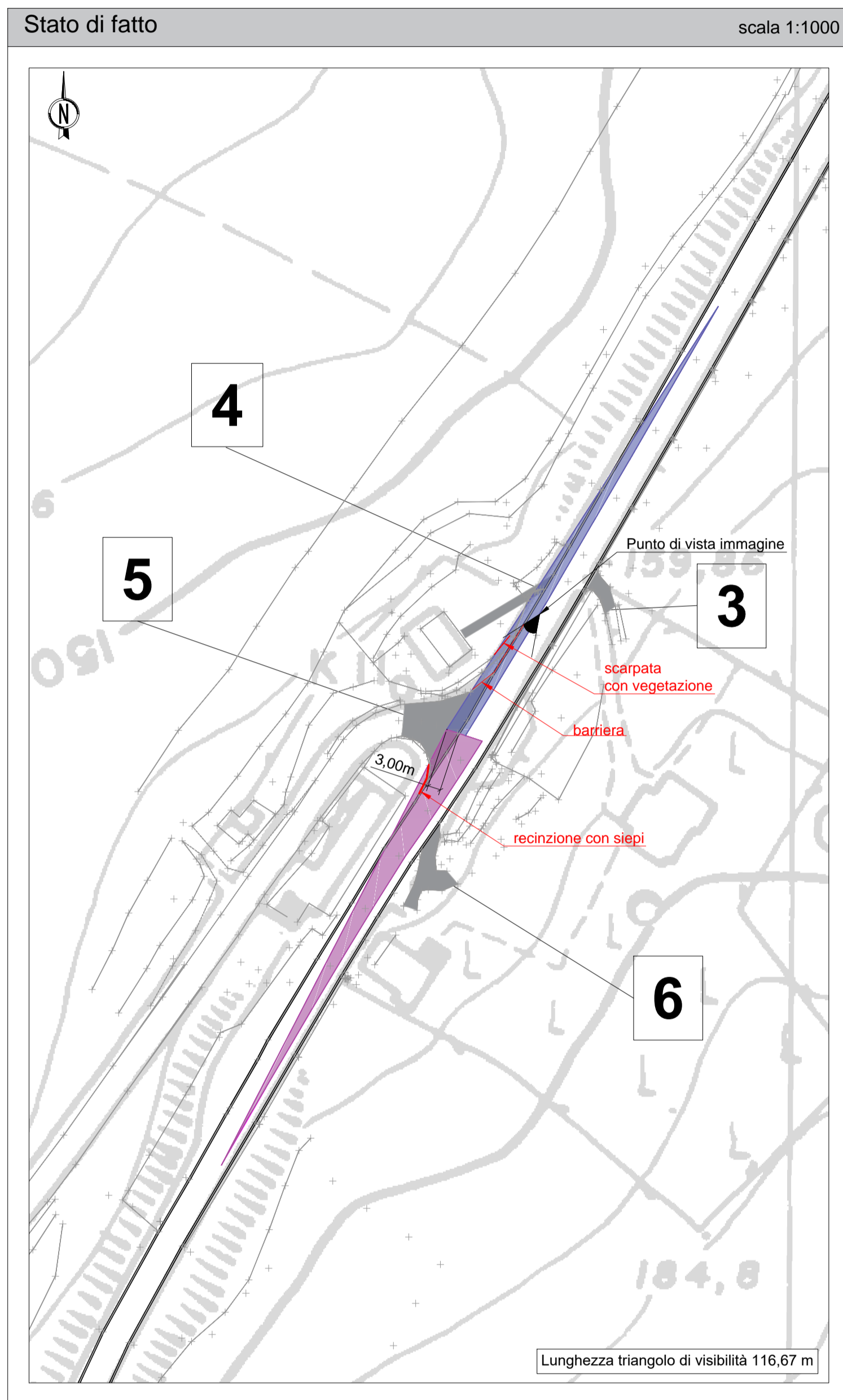


INNESTO nr. 5	
Tipologia	Intersezione con SP40 - frazione Casa Marchesi
Località	Rivergaro (mantenimento della sede attuale)
Localizzazione stato di fatto	Km 119+562
Localizzazione stato di progetto	Asse 1 - progressiva 335,79 m

Legenda			
Innesto (num. progressivo)	3	chiuso	ricollocato
Tracciato esistente	—	dismesso	---
Triangolo di visibilità (stato di fatto e di progetto) dx	■	■	■
Triangolo di visibilità con v=50km/h (stato di progetto)	■		

N.B. 1: Gli ostacoli interferenti con i triangoli di visibilità sono evidenziati in rosso.
 N.B. 2: I piani di manutenzione devono prevedere il taglio, a non più di 80 cm di altezza, della vegetazione presente nella superficie individuata dai triangoli di visibilità segnati in planimetria.



Verifiche, non conformità e soluzioni			
Verifiche			
Stato di fatto con limite v=70km/h	Interdistanza		■
	Distanza di visuale libera/ Distanza di arresto		■
	Triangolo di visibilità		■
Soluzioni			
Stato di progetto con velocità di flusso libero	Interdistanza	■	■
	Distanza di visuale libera/ Distanza di arresto	■	■
	Triangolo di visibilità	■	■
Soluzioni Intersezione riproposta nella stessa sede. Sono previste risagomature dei cigli con spostamento delle recinzioni, taglio delle siepi e misure integrative per la mitigazione del rischio.			

ANAS S.p.A.
 Direzione Progettazione e Realizzazione Lavori

S.S.45 DELLA VAL DI TREBBIA
 AMMODERNAMENTO DELLA STRADA STATALE N. 45 DELLA VAL TREBBIA NEL TRATTO CERNUSCA-RIVERGARO

PROGETTO DEFINITIVO

PROGETTAZIONE: ANAS DPRL	SUPPORTO ALLA PROGETTAZIONE:
I PROGETTISTI: Ing. Antonio SCALAMANDRE Ordine Ingeg. del Lazio ES n. 457	STUDIO CORONA Ingegneria del Territorio s.r.l.
IL GEOLOGO: gen. Maurizio MARTINO Ordine Geol. del Lazio ES n. 457	UNING Società Ingegneria GA&M
IL RESPONSABILE DEL SIA: Ing. Laura TROIANI Ordine Arch. di Roma n. A-31890	ARKE Ingegneria s.r.l.
IL COORDINATORE PER LA SICUREZZA IN FASE DI PROGETTAZIONE: geom. E PAIELLA	ECOPLAN E&G Engineering & Graphics S.r.l.
VISTO: IL RESPONSABILE DEL PROCEDIMENTO: Ing. Anna Maria NOSPARI	GG
DOTT. GEOL. DANILLO GALLO	ING. RENATO DEL PRETE

DD005

D - PROGETTO STRADALE
DD - INNESTI
 Verifica degli innesti - Planimetria innesto 5

CODICE PROGETTO	NOME FILE	REVISIONE	SCALA:
DD005 - P00PS01TRADG05_A.dwg			
PROGETTO	LIV. PROG.	N. PROG.	
BO0067	D	1801	
CODICE ELAB.	P00PS01TRADG05		
	A		

C					
B					
A	EMISSIONE	Aprile 2020			
REV.	DESCRIZIONE	DATA	REDATTO	VERIFICATO	APPROVATO