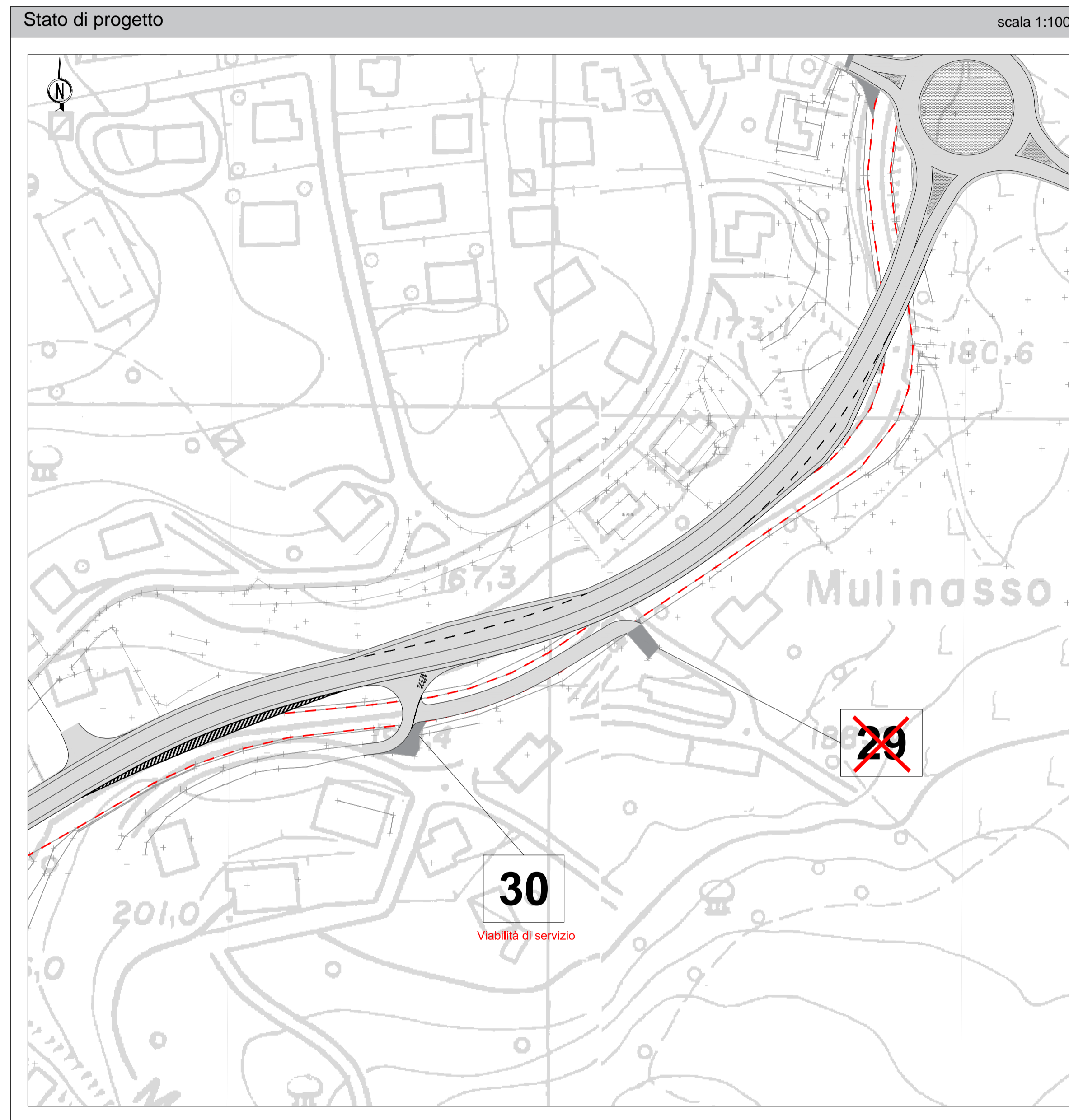
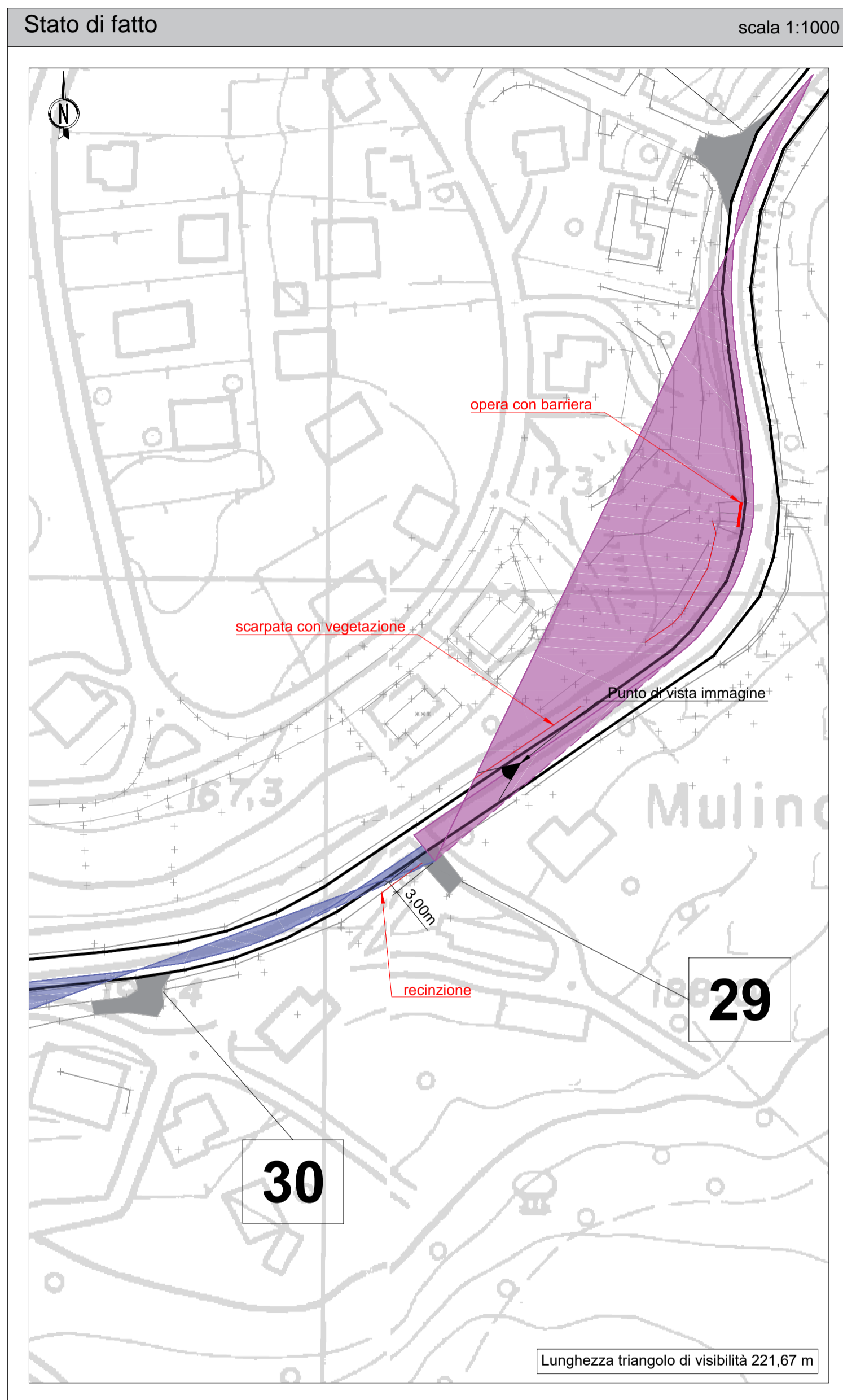
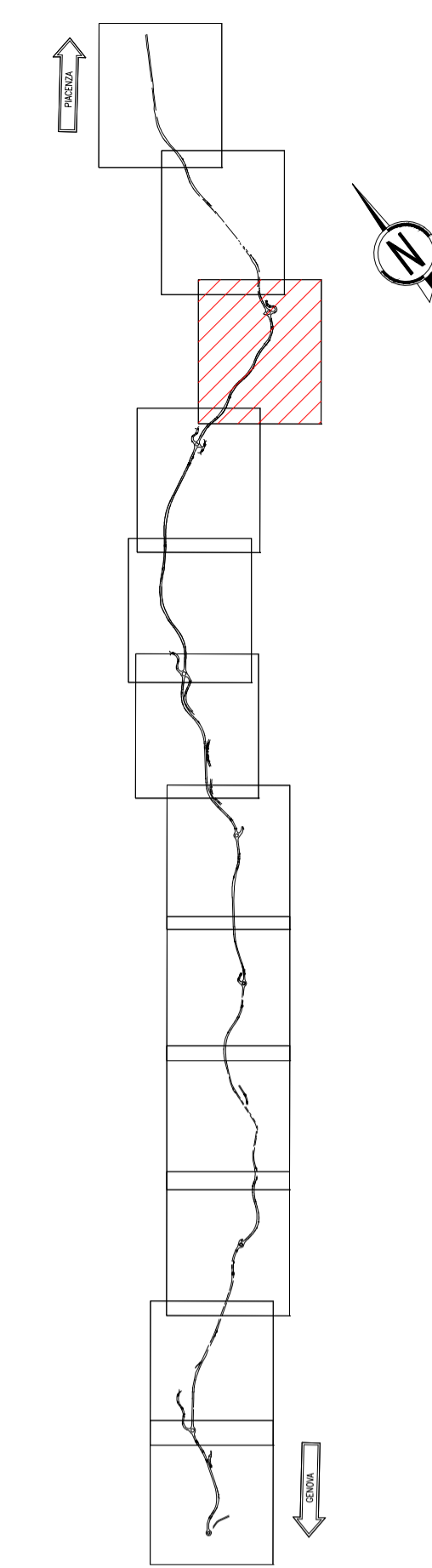


INNESTO nr. 29	
Tipologia	Accesso ad abitazione privata
Località	Mulinazzo
Localizzazione stato di fatto	Km 117 + 555
Localizzazione stato di progetto	Asse 2 - progressiva 181,14 m

Legenda			
Innesto (num. progressivo)	3	chiuso	ricollocato
Tracciato esistente	—	dismesso	---
Triangolo di visibilità (stato di fatto e di progetto)	dx	sx	
Triangolo di visibilità con v=50km/h (stato di progetto)			

N.B. 1: Gli ostacoli interferenti con i triangoli di visibilità sono evidenziati in rosso.  
 N.B. 2: I piani di manutenzione devono prevedere il taglio, a non più di 80 cm di altezza, della vegetazione presente nella superficie individuata dai triangoli di visibilità segnati in planimetria.



Verifiche, non conformità e soluzioni

Verifiche	
Stato di fatto con limite v=70km/h	Interdistanza
	Distanza di visuale libera/ Distanza di arresto
	Triangolo di visibilità
Stato di progetto	Interdistanza
	Distanza di visuale libera/ Distanza di arresto
	Triangolo di visibilità
Soluzioni	
Chiusura. Deviazione sull'Innesto 30 utilizzando come viabilità di servizio la sede esistente della SS45.	

**ANAS S.p.A.**  
 Direzione Progettazione e Realizzazione Lavori

**S.S.45 DELLA VAL DI TREBBIA**  
 AMMODERNAMENTO DELLA STRADA STATALE N. 45 DELLA VAL TREBBIA NEL TRATTO CERNUSCA-RIVERGARO

**PROGETTO DEFINITIVO**

PROGETTAZIONE: ANAS DPRL SUPPORTO ALLA PROGETTAZIONE:

IL GEOLOGO: **STUDIO CORONA**  
 gen. Maurizio MARTINO  
 Ordine Geol. del Lazio ES n. 457

IL RESPONSABILE DEL SIA: **UNING**  
 Ing. Laura TROIANI  
 Ordine Arch. di Roma n. A-31890

IL COORDINATORE PER LA SICUREZZA IN FASE DI PROGETTAZIONE: **GA&M**  
 geom. E PAIELLA

VISTO: IL RESPONSABILE DEL PROCEDIMENTO: **SETAC Srl**  
 Ing. Anna Maria NOSPARI

PROTOCOLLO DATA: **ARKE**

**ECOPLAN**  
 E&G Engineering & Graphics S.r.l.

PRODOTTORE: **DOTT. GEOL. DANILLO GALLO**

VERIFICATORE: **ING. RENATO DEL PRETE**

**DD025**

**D - PROGETTO STRADALE**  
**DD - INNESTI**  
 Verifica degli innesti - Planimetria innesto 29

CODICE PROGETTO	NOME FILE	REVISIONE	SCALA:
PROGETTO	DD025 - P00PS01TRADG25_A.dwg		
LIV. PROG.	N. PROG.	CODICE ELAB.	
BO0067	D 1801	P00PS01TRADG25	A

C					
B					
A	EMISSIONE	Aprile 2020			
REV.	DESCRIZIONE	DATA	REDATTO	VERIFICATO	APPROVATO