

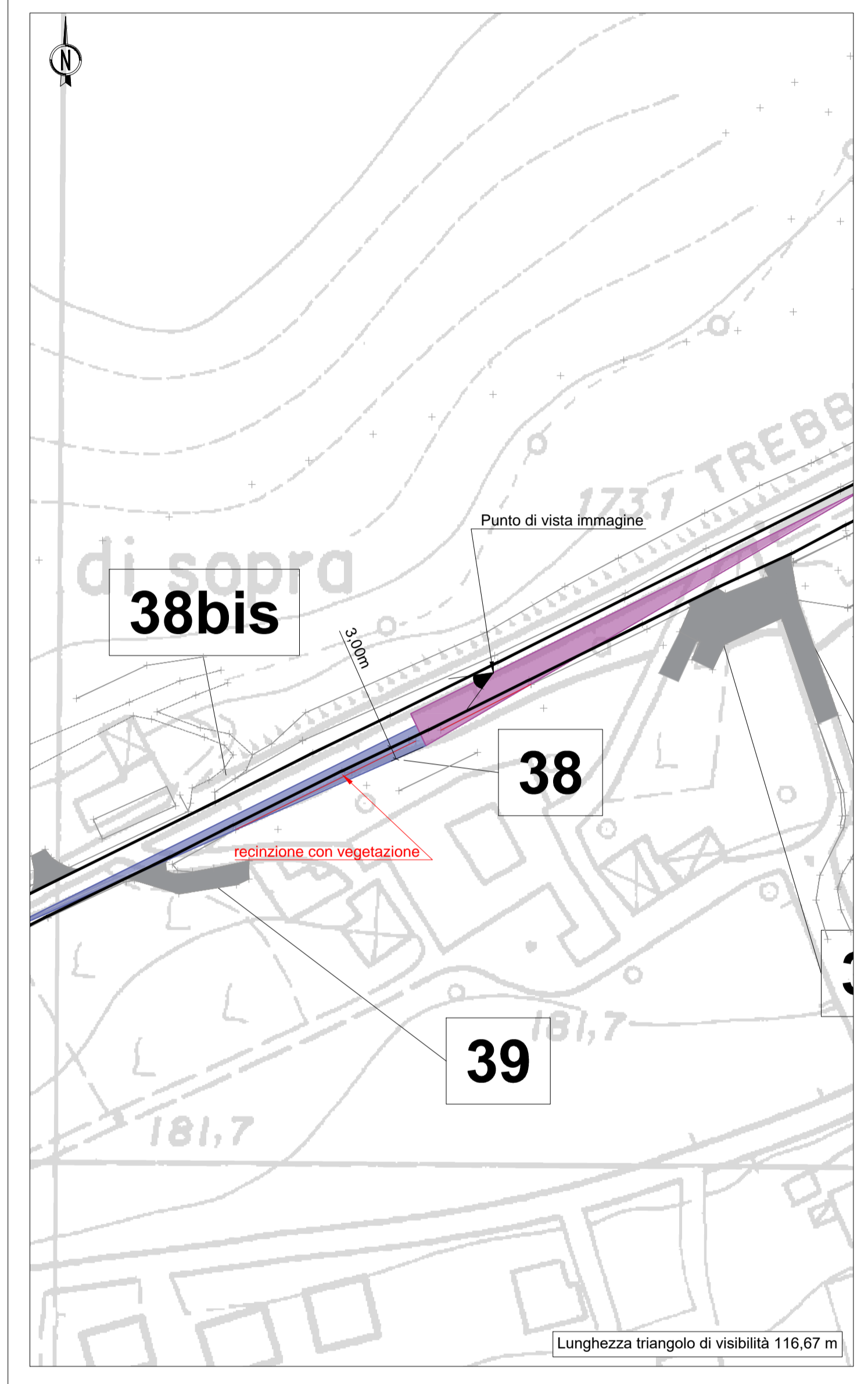
INNESTO nr. 38	
Tipologia	Accesso ad abitazione privata
Località	Cisiano
Localizzazione stato di fatto	Km 116+510
Localizzazione stato di progetto	Asse 3 - progressiva 131,12 m

Legenda

Innesto (num. progressivo)	3	chiuso		ricollocato	
Tracciato esistente		dismesso			
Triangolo di visibilità (stato di fatto e di progetto) dx		sx			
Triangolo di visibilità con v=50km/h (stato di progetto)					

N.B. 1: Gli ostacoli interferenti con i triangoli di visibilità sono evidenziati in rosso.
 N.B. 2: I piani di manutenzione devono prevedere il taglio, a non più di 80 cm di altezza, della vegetazione presente nella superficie individuata dai triangoli di visibilità segnati in planimetria.

Stato di fatto scala 1:1000



Stato di progetto scala 1:1000

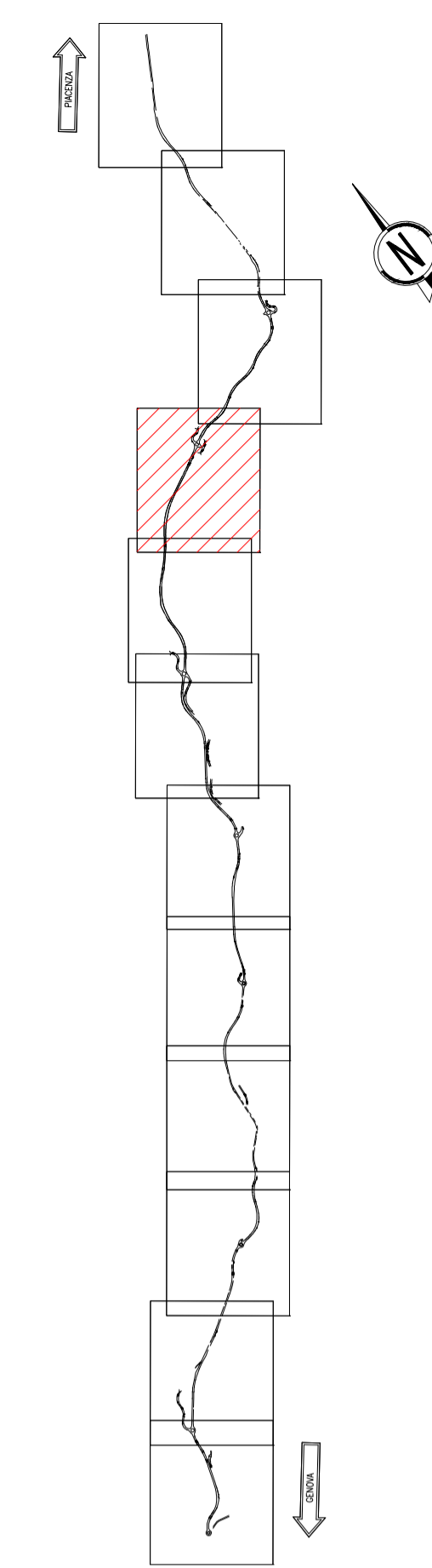
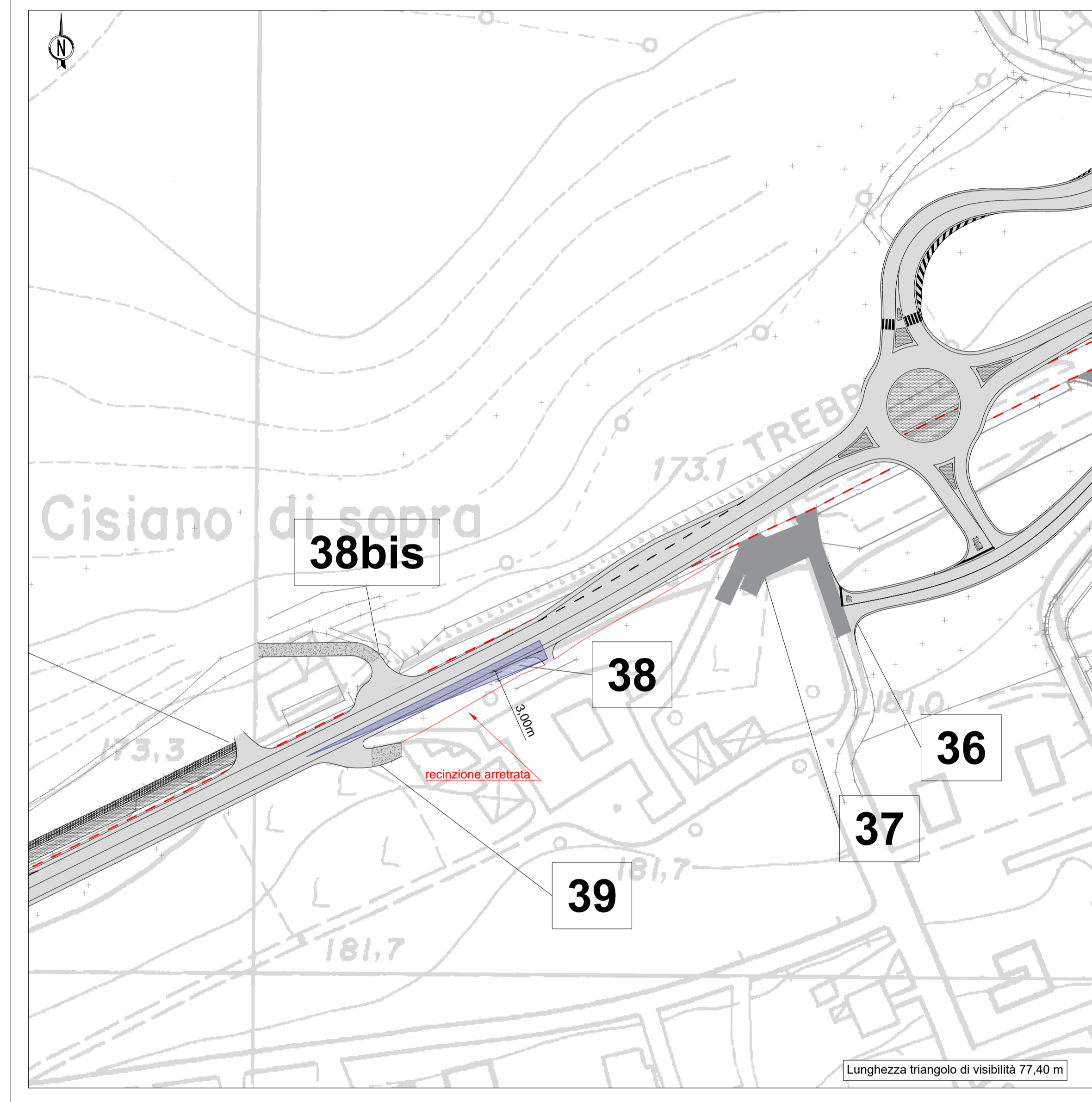


Immagine fotografica



Verifiche, non conformità e soluzioni

Verifiche		
Stato di fatto con limite v=70km/h	Interdistanza	
	Distanza di visuale libera/ Distanza di arresto	
	Triangolo di visibilità	
Stato di progetto con velocità di flusso libero	Interdistanza	
	Distanza di visuale libera/ Distanza di arresto	
	Triangolo di visibilità	

Soluzioni	
Accesso ad abitazione privata riproposto nella stessa posizione attuale. Saranno previste misure integrative per la mitigazione del rischio legato alla interdistanza.	

ANAS S.p.A.
 Direzione Progettazione e Realizzazione Lavori

S.S.45 DELLA VAL DI TREBBIA AMMODERNAMENTO DELLA STRADA STATALE N. 45 DELLA VAL TREBBIA NEL TRATTO CERNUSCA-RIVERGARO

PROGETTO DEFINITIVO

PROGETTAZIONE: ANAS DPRL SUPPORTO ALLA PROGETTAZIONE:

I PROGETTISTI: ing. Antonio SCALAMANDRE Ordine Ing. di Firenze n. 1083			
IL GEOLOGO: gen. Maurizio MARTINO Ordine Geol. del Lazio ES n. 457			
IL RESPONSABILE DEL SIA: ing. Laura TROIANI Ordine Arch. di Roma n. A-31890			
IL COORDINATORE PER LA SICUREZZA IN FASE DI PROGETTAZIONE: geom. E PAIELLA			
VISTO: IL RESPONSABILE DEL PROCEDIMENTO: ing. Anna Maria NOSPARI		DOTT. GEOL. DANILLO GALLO	
PROTOCOLLO	DATA	ING. RENATO DEL PRETE	

DD035		D - PROGETTO STRADALE DD - INNESTI Verifica degli innesti - Planimetria innesto 38	
CODICE PROGETTO	NOME FILE	REVISIONE	SCALA:
DD035 - P00PS01TRADG35_A.dwg			
PROGETTO	LIV. PROG.	N. PROG.	
BO0067	D	1801	
CODICE ELAB.	P00PS01TRADG35		A
C			
B			
A	EMISSIONE	Aprile 2020	
REV.	DESCRIZIONE	DATA	REDDATTO VERIFICATO APPROVATO