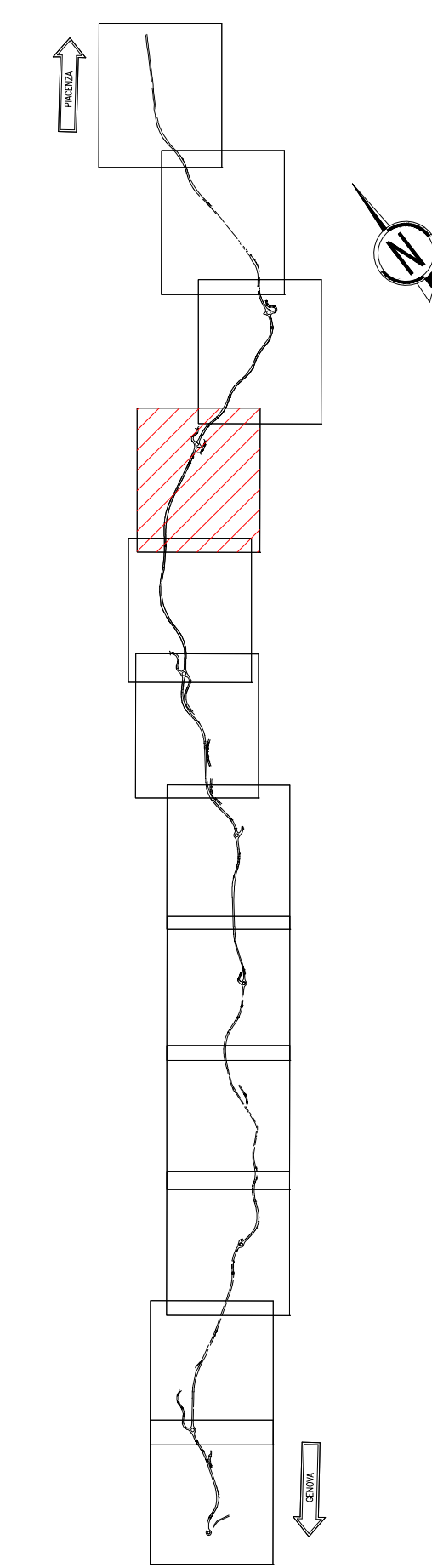
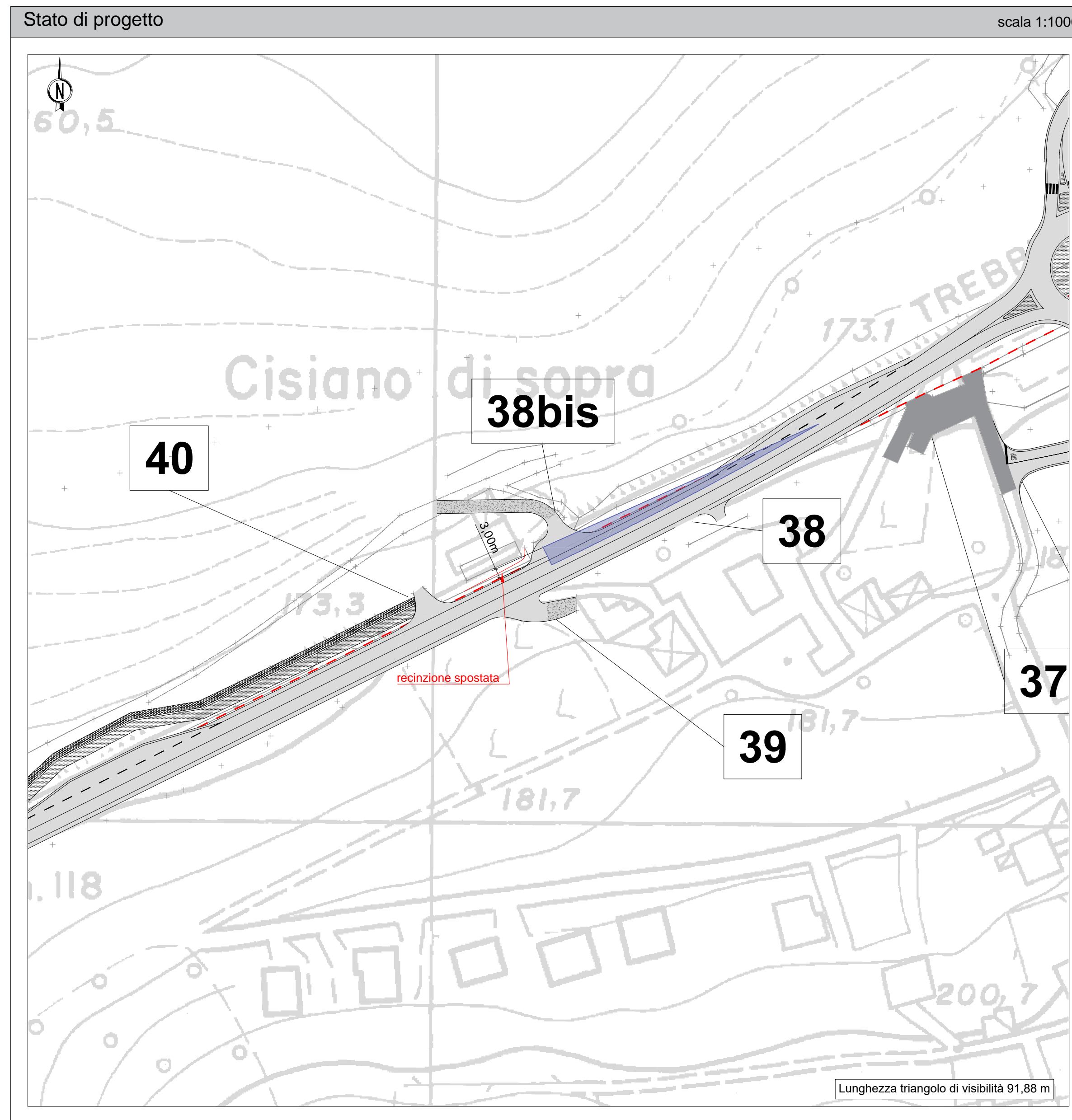
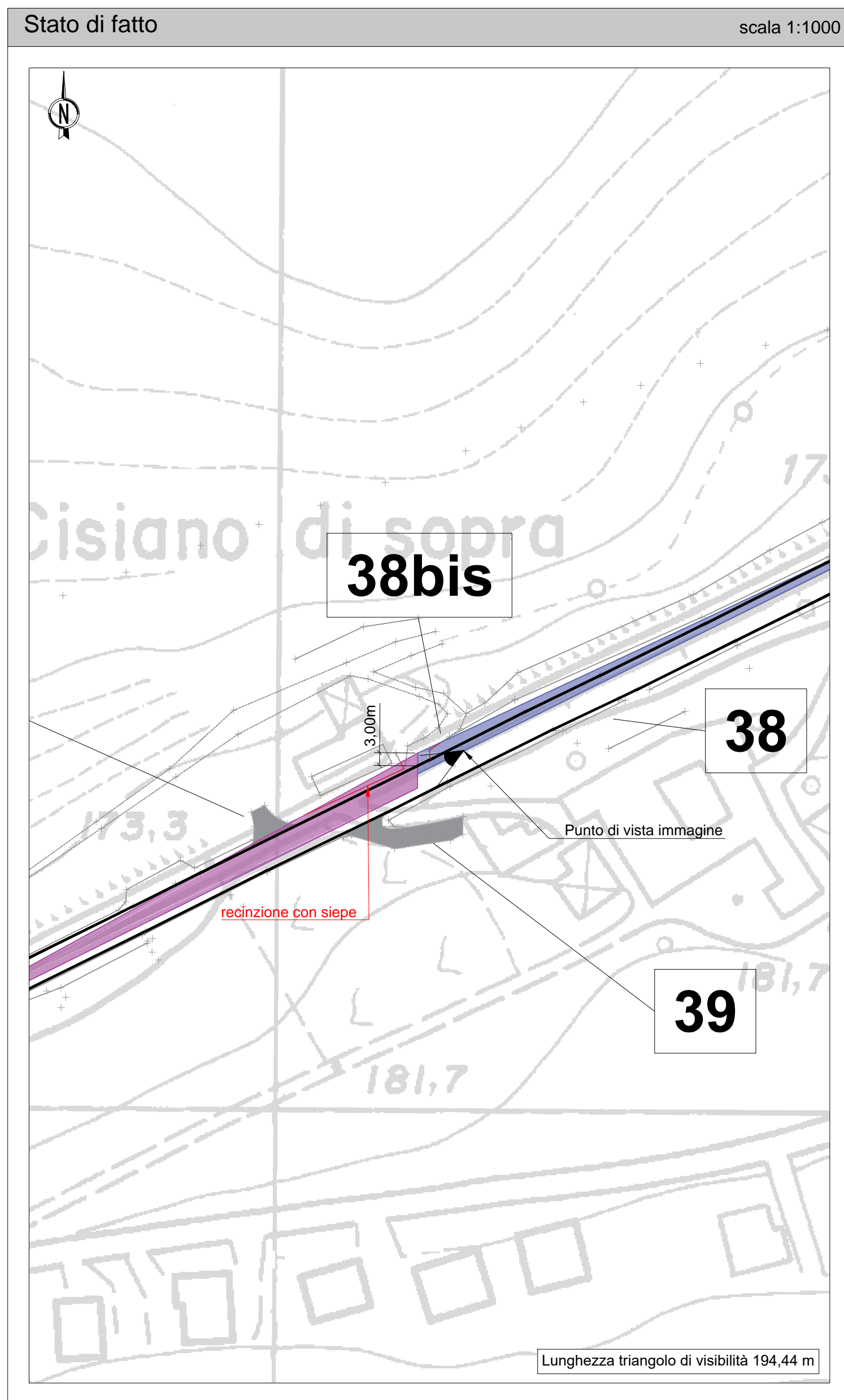


INNESTO nr. 38bis	
Tipologia	Accesso ad abitazione privata
Località	Cisiano
Localizzazione stato di fatto	Km 116+444
Localizzazione stato di progetto	Asse 3 - progressiva 183,90 m

Legenda			
Innesto (num. progressivo)	3	chiuso	ricollocato
Tracciato esistente	—	dismesso	---
Triangolo di visibilità (stato di fatto e di progetto) dx	■	■	■
Triangolo di visibilità con v=50km/h (stato di progetto)	■		

N.B. 1: Gli ostacoli interferenti con i triangoli di visibilità sono evidenziati in rosso.
 N.B. 2: I piani di manutenzione devono prevedere il taglio, a non più di 80 cm di altezza, della vegetazione presente nella superficie individuata dai triangoli di visibilità segnati in planimetria.



Verifiche, non conformità e soluzioni

Verifiche		
Stato di fatto con limite v=70km/h	Interdistanza	■
	Distanza di visuale libera/ Distanza di arresto	■
	Triangolo di visibilità	■
Stato di progetto con velocità di flusso libero	Interdistanza	■
	Distanza di visuale libera/ Distanza di arresto	■
	Triangolo di visibilità	■

Soluzioni	
Accesso riproposto nella stessa posizione attuale. Saranno previste misure integrative per la mitigazione del rischio legato alla interdistanza.	

ANAS S.p.A.
 Direzione Progettazione e Realizzazione Lavori

S.S.45 DELLA VAL DI TREBBIA
 AMMODERNAMENTO DELLA STRADA STATALE N. 45 DELLA VAL TREBBIA NEL TRATTO CERNUSCA-RIVERGARO

PROGETTO DEFINITIVO

PROGETTAZIONE: ANAS DPRL SUPPORTO ALLA PROGETTAZIONE:

IL GEOLOGO: **STUDIO CORONA**
 gen. Maurizio MARTINO
 Ordine Geol. del Lazio ES n. 457

IL RESPONSABILE DEL SIA: **UNING**
 Ing. Laura TROIANI
 Ordine Arch. di Roma n. A-31890

IL COORDINATORE PER LA SICUREZZA IN FASE DI PROGETTAZIONE: **ARKE**
 geom. E PAIELLA
 Servizi & Ingegneria
 Trasporti Ambientale Costruzioni

VISTO: IL RESPONSABILE DEL PROCEDIMENTO: **ECOPLAN**
 Ing. Anna Maria NOSPARI
 E&G Engineering & Graphics S.r.l.

PROTOCOLLO DATA

DD036 **D - PROGETTO STRADALE**
DD - INNESTI
 Verifica degli innesti - Planimetria innesto 38bis

CODICE PROGETTO	NOME FILE	REVISIONE	SCALA:
DD036 - P00PS01TRADG36_A.dwg	DD036 - P00PS01TRADG36_A.dwg	A	-
PROGETTO	LIV. PROG.	N. PROG.	
B00067	D	1801	
CODICE ELAB.	P00PS01TRADG36		

C					
B					
A	EMISSIONE	Aprile 2020			
REV.	DESCRIZIONE	DATA	REDATTO	VERIFICATO	APPROVATO