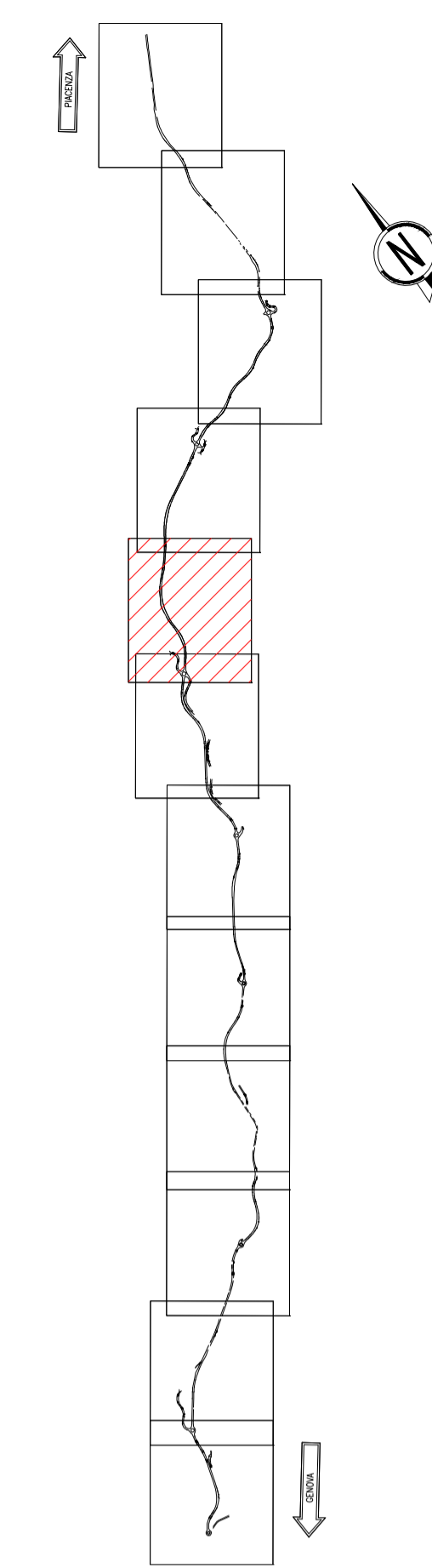
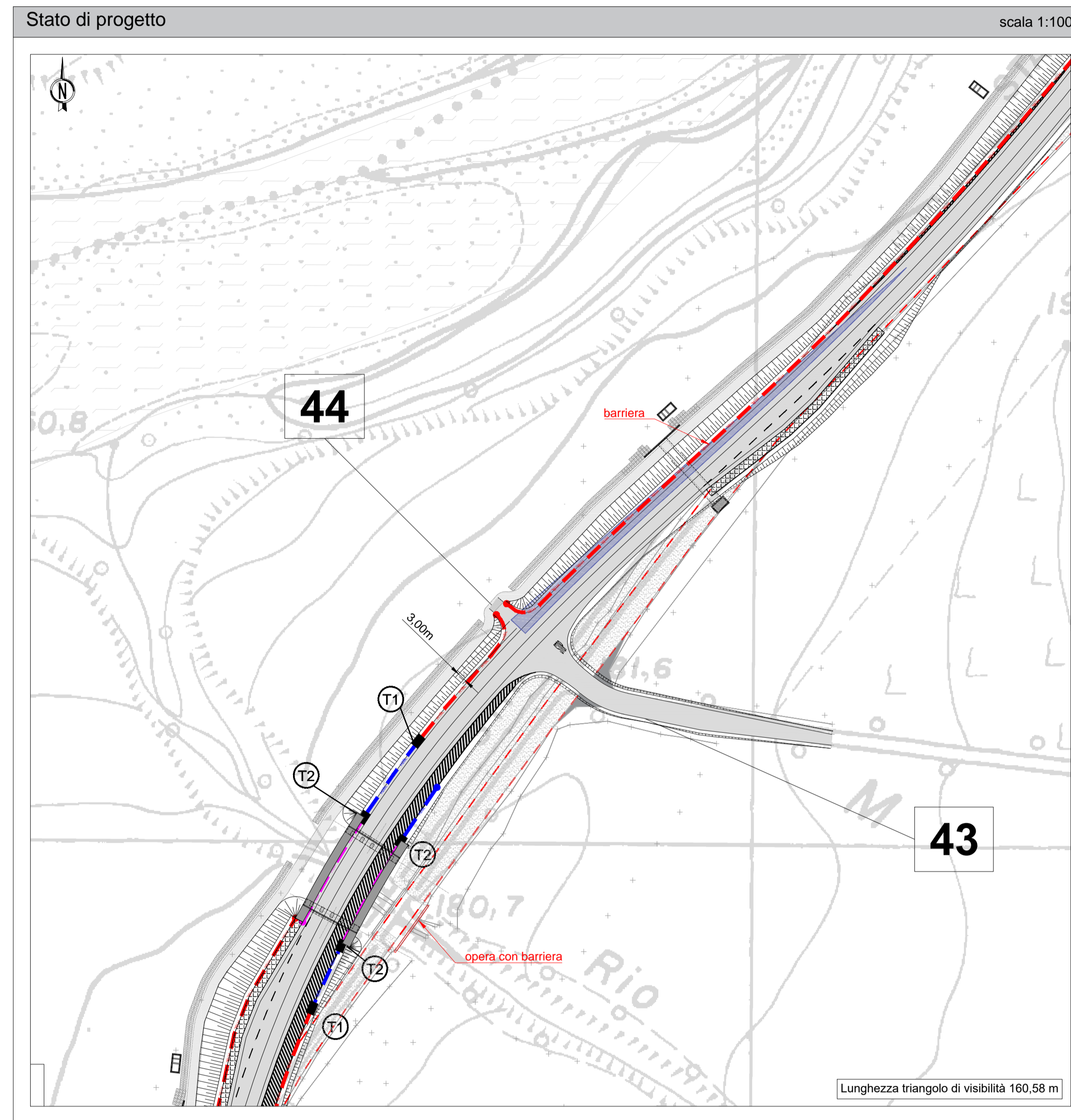
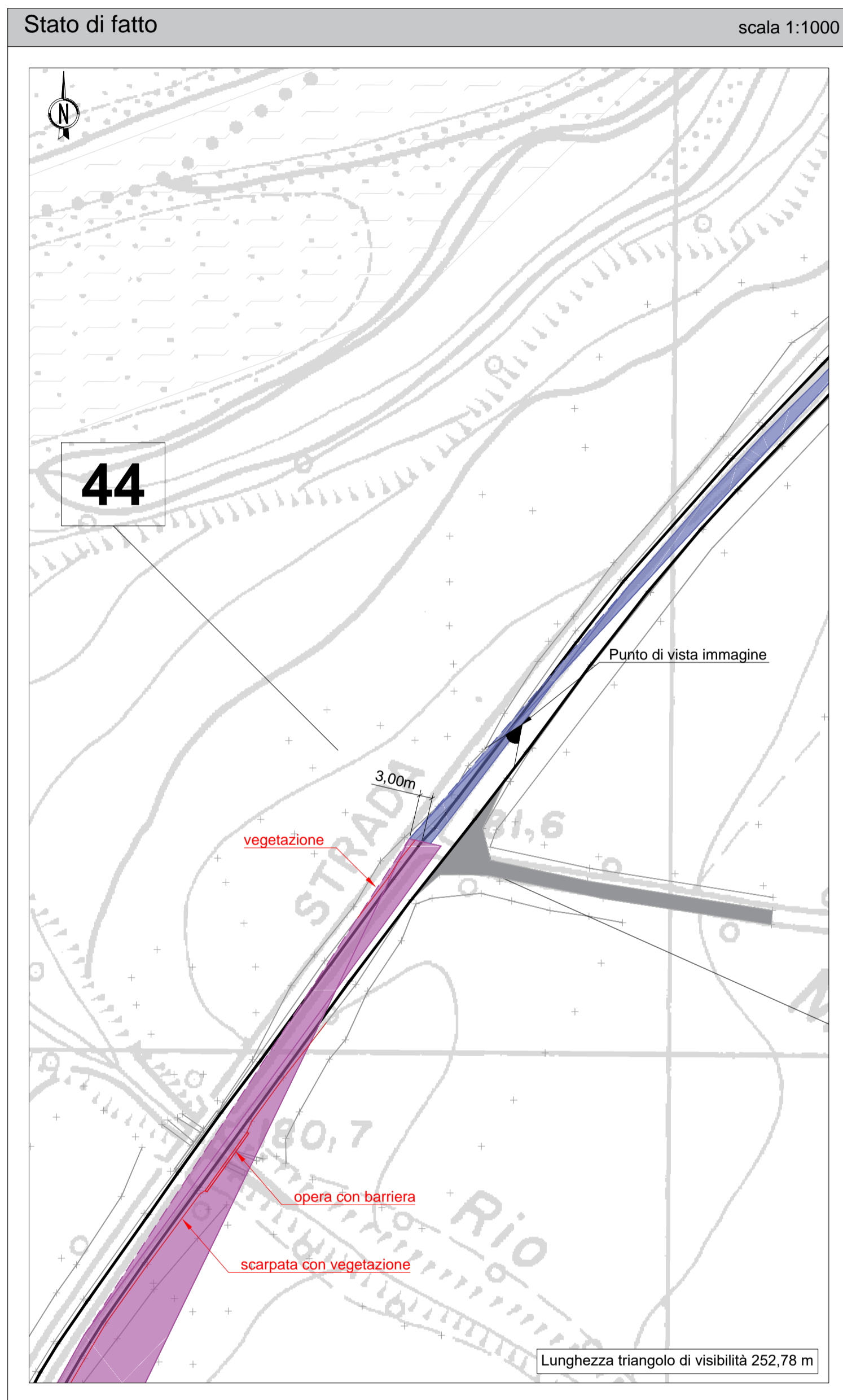


INNESTO nr. 44	
Tipologia	Accesso a fondo agricolo
Località	Colombarola
Localizzazione stato di fatto	Km 115+665
Localizzazione stato di progetto	Asse 3 - progressiva 990,00 m

Legenda			
Innesto (num. progressivo)	3	chiuso	ricollocato
Tracciato esistente	—	dismesso	---
Triangolo di visibilità (stato di fatto e di progetto) dx	■	■	■
Triangolo di visibilità con v=50km/h (stato di progetto)	■		

N.B. 1: Gli ostacoli interferenti con i triangoli di visibilità sono evidenziati in rosso.
 N.B. 2: I piani di manutenzione devono prevedere il taglio, a non più di 80 cm di altezza, della vegetazione presente nella superficie individuata dai triangoli di visibilità segnati in planimetria.



Verifiche, non conformità e soluzioni

Verifiche		
Stato di fatto con limite v=70km/h	Interdistanza	■
	Distanza di visuale libera/ Distanza di arresto	■
	Triangolo di visibilità	■
Stato di progetto con velocità di flusso libero	Interdistanza	■
	Distanza di visuale libera/ Distanza di arresto	■
	Triangolo di visibilità	■

Soluzioni	
Accesso a fondo agricolo riproposto nella stessa posizione attuale. L'accesso verrà risagomato e asfaltato per i primi 10 m oltre. Sono anche previste misure integrative per la mitigazione del rischio legato alla visibilità	

ANAS S.p.A.
 Direzione Progettazione e Realizzazione Lavori

S.S.45 DELLA VAL DI TREBBIA
AMMODERNAMENTO DELLA STRADA STATALE N. 45 DELLA VAL TREBBIA NEL TRATTO CERNUSCA-RIVERGARO

PROGETTO DEFINITIVO

PROGETTAZIONE: ANAS DPRL	SUPPORTO ALLA PROGETTAZIONE:
I PROGETTISTI: Ing. Antonio SCALAMANDRE Ordine Ing. di Firenze n. 1083	
IL GEOLOGO: gen. Maurizio MARTINO Ordine Geol. del Lazio ES n. 457	
IL RESPONSABILE DEL SIA: Ing. Laura TROIANI Ordine Arch. di Roma n. A-31890	
IL COORDINATORE PER LA SICUREZZA IN FASE DI PROGETTAZIONE: geom. E PAIELLA	
VISTO: IL RESPONSABILE DEL PROCEDIMENTO: Ing. Anna Maria NOSPARI	
PROTOCOLLO: DATA:	DOTT. GEOL. DANILLO GALLO ING. RENATO DEL PRETE

DD042		D - PROGETTO STRADALE	
		DD - INNESTI	
		Verifica degli innesti - Planimetria innesto 44	
CODICE PROGETTO	NOME FILE	REVISIONE	SCALA:
PROGETTO	DD042 - P00PS01TRADG42_A.dwg		
LIV. PROG.	N. PROG.	CODICE ELAB.	
B00067	D 1801	P00PS01TRADG42	A -
C			
B			
A	EMISSIONE	Aprile 2020	
REV.	DESCRIZIONE	DATA	REDDATTO VERIFICATO APPROVATO