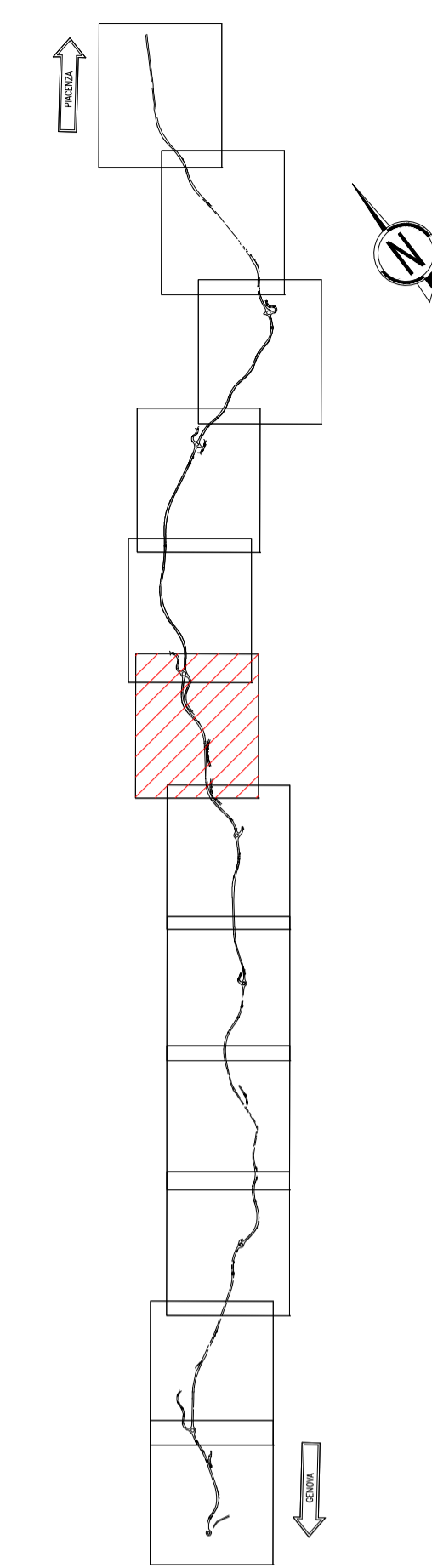
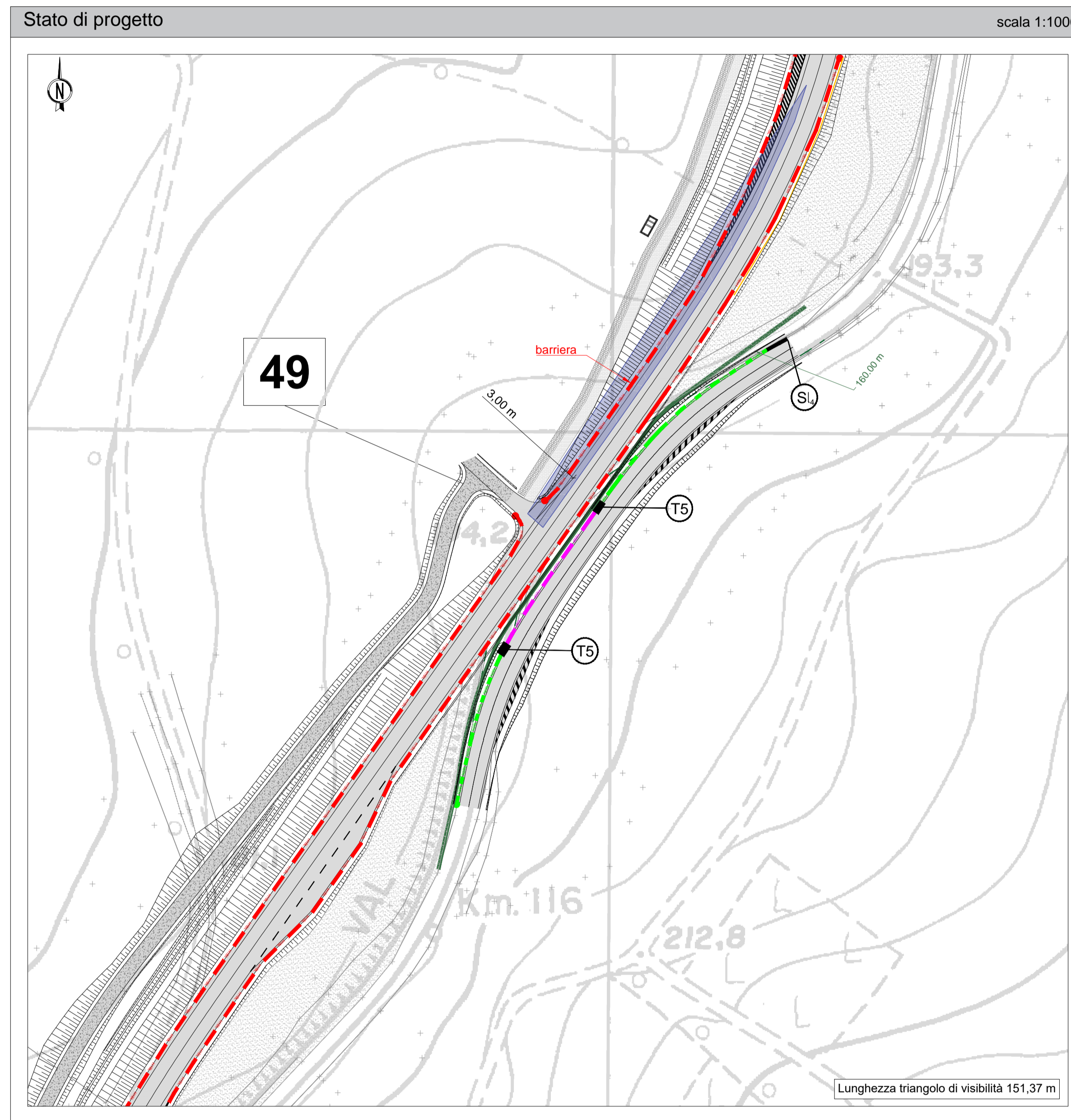
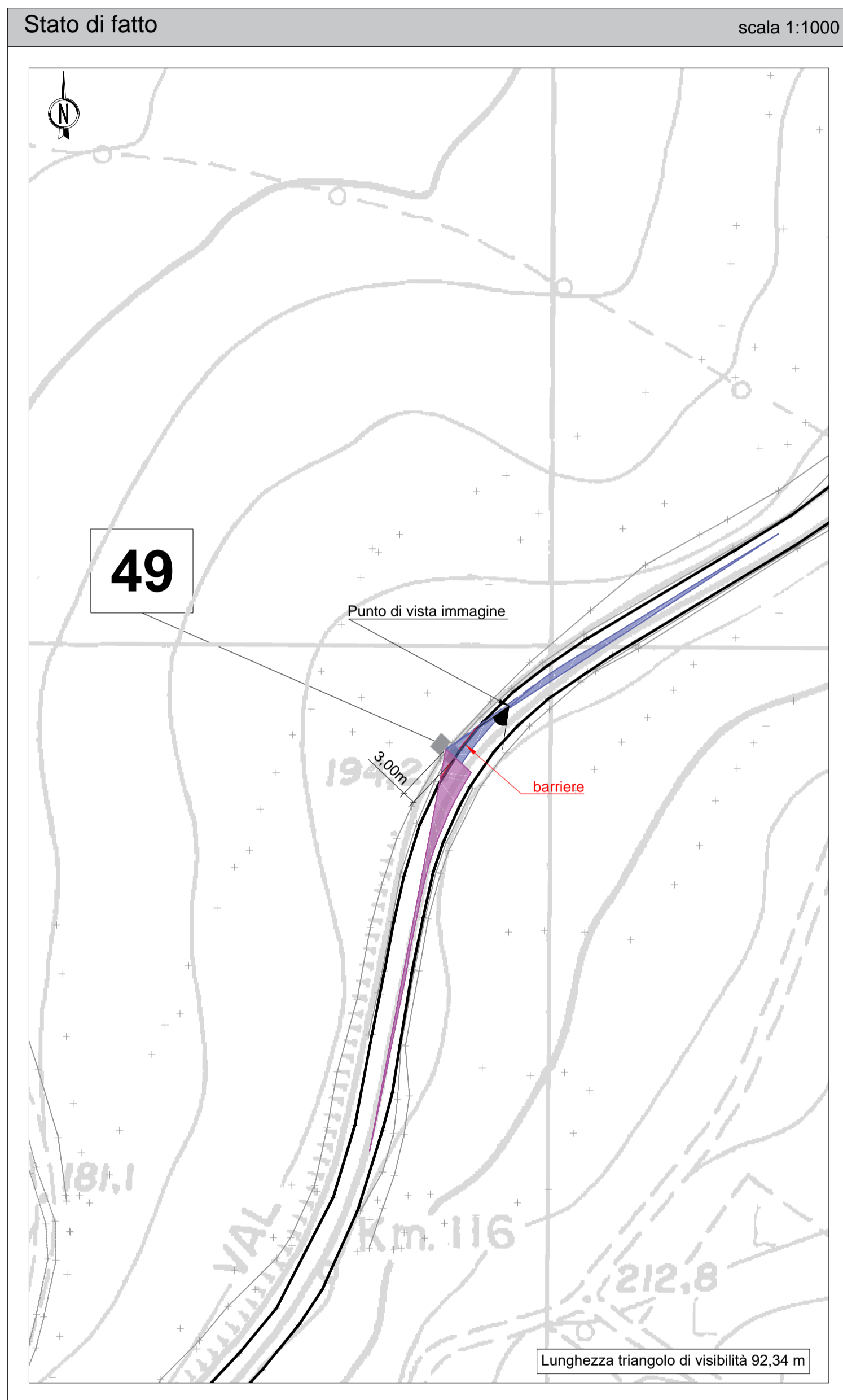


INNESTO nr. 49	
Tipologia	Accesso a fondo agricolo
Località	Colombarola
Localizzazione stato di fatto	Km 114+400
Localizzazione stato di progetto	Asse 4 - progressiva 580,00 m

Legenda			
Innesto (num. progressivo)	3	chiuso	ricollocato
Tracciato esistente	—	dismesso	---
Triangolo di visibilità (stato di fatto e di progetto) dx	■	■	■
Triangolo di visibilità con v=50km/h (stato di progetto)	■		

N.B. 1: Gli ostacoli interferenti con i triangoli di visibilità sono evidenziati in rosso.  
 N.B. 2: I piani di manutenzione devono prevedere il taglio, a non più di 80 cm di altezza, della vegetazione presente nella superficie individuata dai triangoli di visibilità segnati in planimetria.



Verifiche, non conformità e soluzioni

Verifiche		
Stato di fatto con limite v=70km/h	Interdistanza	■
	Distanza di visuale libera/ Distanza di arresto	■
	Triangolo di visibilità	■
Stato di progetto con velocità di flusso libero	Interdistanza	■
	Distanza di visuale libera/ Distanza di arresto	■
	Triangolo di visibilità	■

Soluzioni	
Accesso a fondo agricolo riproposto nella posizione attuale. Esso sarà sagomato e bitumato per i primi 10m. Sono previste misure integrative per la mitigazione del rischio.	

**ANAS S.p.A.**  
 Direzione Progettazione e Realizzazione Lavori

**S.S.45 DELLA VAL DI TREBBIA**  
 AMMODERNAMENTO DELLA STRADA STATALE N. 45 DELLA VAL TREBBIA NEL TRATTO CERNUSCA-RIVERGARO

**PROGETTO DEFINITIVO**

PROGETTAZIONE: ANAS DPRL	SUPPORTO ALLA PROGETTAZIONE:
I PROGETTISTI: Ing. Antonio SCALAMANDRE Ordine Ing. di Professione n. 1083	<b>STUDIO CORONA</b> <b>UNING</b> Ingegneria del Territorio s.r.l. <b>GA&amp;M</b> Società Ingegneria
IL GEOLOGO: gen. Maurizio MARTINO Ordine Geol. del Lazio ES n. 457	<b>SETAC Srl</b> Servizi & Ingegneria Trasporti Ambiente Costruzioni
IL RESPONSABILE DEL SIA: Ing. Laura TROIANI Ordine Arch. di Roma n. A-31890	<b>ARKE</b> Ingegneria s.r.l. Via...
IL COORDINATORE PER LA SICUREZZA IN FASE DI PROGETTAZIONE: geom. E PAIELLA	<b>ECOPLAN</b> <b>EG</b> E&G Engineering & Graphics S.r.l.
VISTO: IL RESPONSABILE DEL PROCEDIMENTO: Ing. Anna Maria NOSPARI	DOTT. GEOL. DANILLO GALLO ING. RENATO DEL PRETE
PROTOCOLLO	DATA

**DD047**

**D - PROGETTO STRADALE**  
**DD - INNESTI**  
 Verifica degli innesti - Planimetria innesto 49

CODICE PROGETTO	NOME FILE	REVISIONE	SCALA:
DD047 - P00PS01TRADG47_A.dwg			
PROGETTO	LIV. PROG.	N. PROG.	
BO0067	D	1801	
CODICE ELAB.	P00PS01TRADG47	A	-

C					
B					
A	EMISSIONE	Aprile 2020			
REV.	DESCRIZIONE	DATA	REDATTO	VERIFICATO	APPROVATO