

INNESTO nr. 50	
Tipologia	Accesso a proprietà privata
Località	Colombarola
Localizzazione stato di fatto	Km 114+010
Localizzazione stato di progetto	Asse 4 - progressiva 875,00 m

Legenda			
Innesto (num. progressivo)	3	chiuso	ricollocato
Tracciato esistente	—	dismesso	---
Triangolo di visibilità (stato di fatto e di progetto) dx	■	■	■
Triangolo di visibilità con v=50km/h (stato di progetto)	■		

N.B. 1: Gli ostacoli interferenti con i triangoli di visibilità sono evidenziati in rosso.
 N.B. 2: I piani di manutenzione devono prevedere il taglio, a non più di 80 cm di altezza, della vegetazione presente nella superficie individuata dai triangoli di visibilità segnati in planimetria.

Stato di fatto scala 1:1000



Stato di progetto scala 1:1000

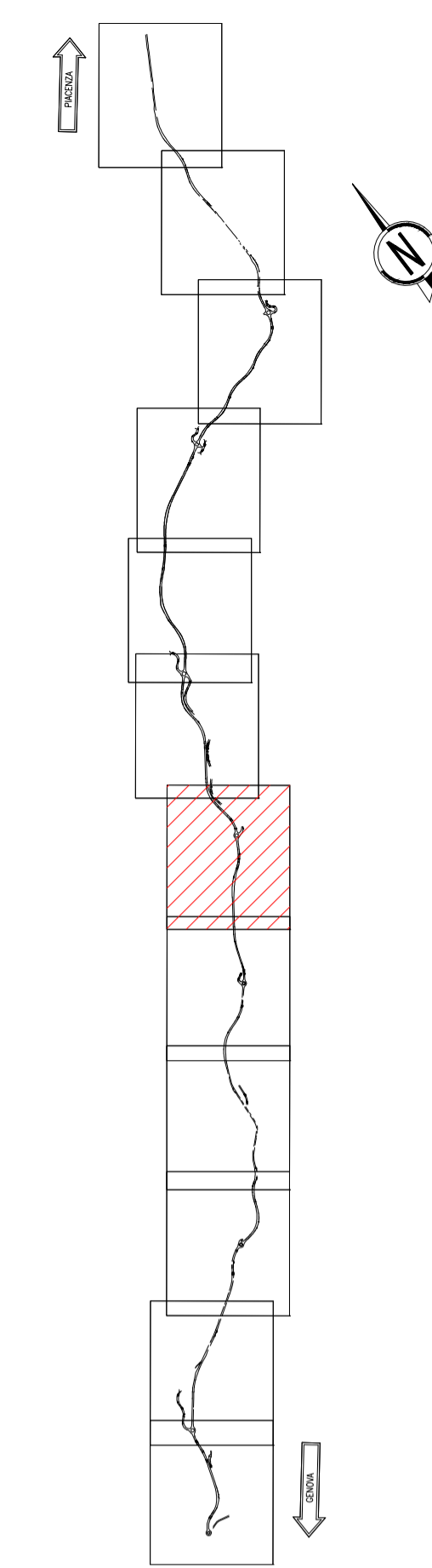
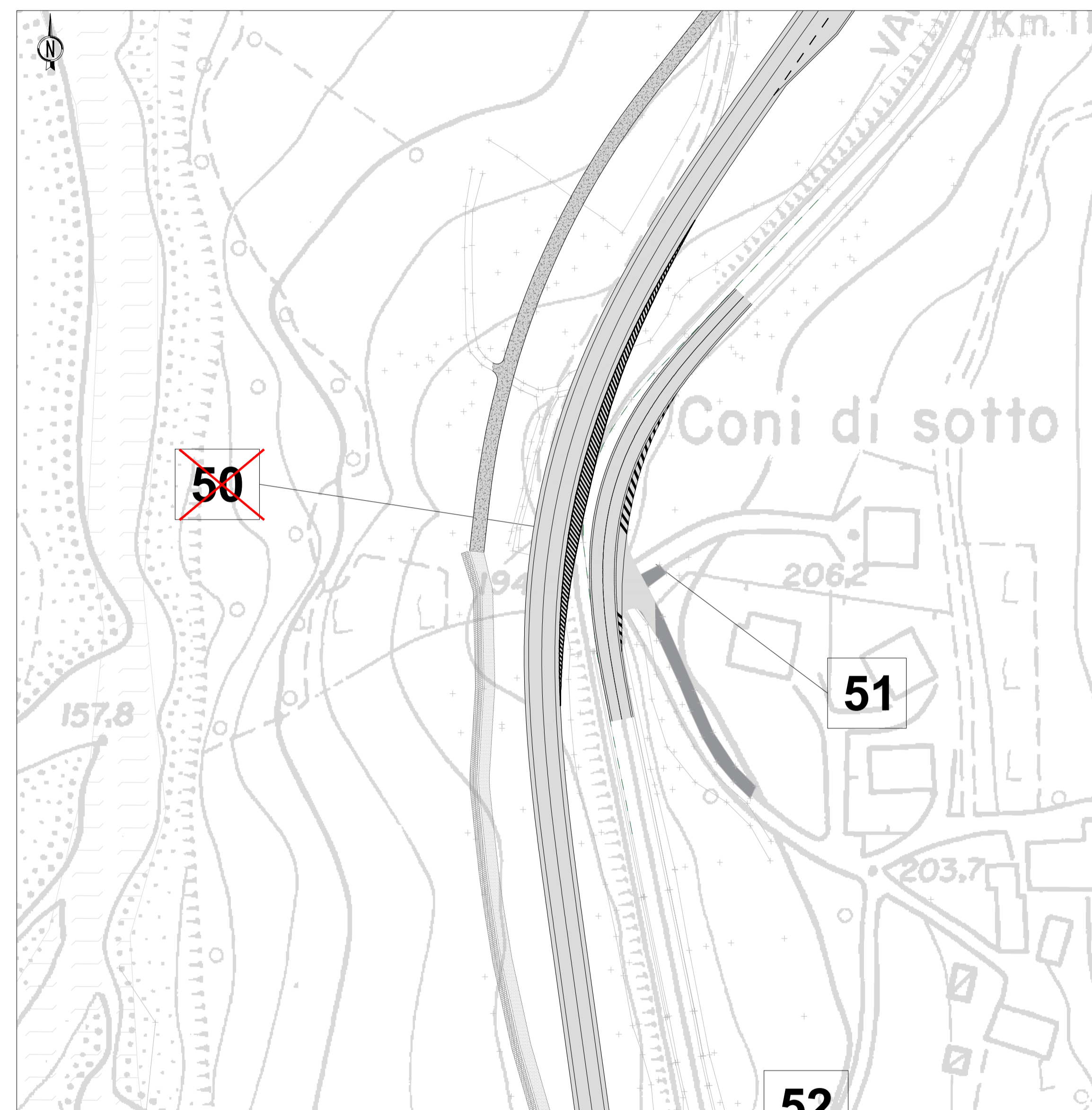



Immagine fotografica



Verifiche, non conformità e soluzioni

Verifiche		
Stato di fatto con limite v=70km/h	Interdistanza	■
	Distanza di visuale libera/ Distanza di arresto	■
	Triangolo di visibilità	■
Stato di progetto	Interdistanza	■
	Distanza di visuale libera/ Distanza di arresto	■
	Triangolo di visibilità	■
Soluzioni		
Chiusura. Deviazione su innesto 49 attraverso viabilità di servizio.		

ANAS S.p.A.
 Gruppo FS Italiane
 Direzione Progettazione e Realizzazione Lavori

S.S.45 DELLA VAL DI TREBBIA
AMMODERNAMENTO DELLA STRADA STATALE N. 45 DELLA VAL TREBBIA NEL TRATTO CERNUSCA-RIVERGARO

PROGETTO DEFINITIVO

PROGETTAZIONE: ANAS DPRL	SUPPORTO ALLA PROGETTAZIONE:
I PROGETTISTI: Ing. Antonio SCALAMANDRE Ordine Ingeg. del Lazio n. 457	STUDIO CORONA Ingegneria del Territorio s.r.l.
IL GEOLOGO: gen. Maurizio MARTINO Ordine Geol. del Lazio n. 457	UNING Società Ingegneria s.r.l.
IL RESPONSABILE DEL SIA: Ing. Laura TROIANI Ordine Arch. di Roma n. A-31890	ARKE Ingegneria s.r.l.
IL COORDINATORE PER LA SICUREZZA IN FASE DI PROGETTAZIONE: geom. E PAIELLA	ECOPLAN E&G Engineering & Graphics S.r.l.
VISTO: IL RESPONSABILE DEL PROCEDIMENTO: Ing. Anna Maria NOSPARI	GG ING. RENATO DEL PRETE
PROTOCOLLO: DATA:	DOTT. GEOL. DANILLO GALLO

DD048

D - PROGETTO STRADALE
DD - INNESTI
 Verifica degli innesti - Planimetria innesto 50

CODICE PROGETTO	NOME FILE	REVISIONE	SCALA:
DD048 - P00PS01TRADG48_A.dwg	DD048 - P00PS01TRADG48_A.dwg		
PROGETTO	LIV. PROG.	N. PROG.	
BO0067	D	1801	
CODICE ELAB.	P00PS01TRADG48		A

C					
B					
A	EMISSIONE	Aprile 2020			
REV.	DESCRIZIONE	DATA	REDATTO	VERIFICATO	APPROVATO